



**GOBIERNO CONSTITUCIONAL DEL ESTADO DE CHIAPAS
PROMOTORA DE VIVIENDA CHIAPAS**

SISTEMA CONTABLE 2024

RELACIÓN DE BIENES INMUEBLES QUE COMPONEN SU PATRIMONIO

Cuenta Pública al 30 de junio de 2024

Página 1 de 113

Hora: 08:04:54p. m.

Fecha: 30/07/2024

Código	Descripción del Bien	Valor en Libros
1231	Terrenos	54,605,711.99
1231 121200114A3X00101004 0001	Fraccionamiento Atenas de Tuxtla Gtz, Chiapas, Mza-01, Lote-06, Escritura Publica No 10,052, Vol-167, del 22/11/2010, Notario Publico Jose Antonio Gonzalez Solorzano	52,644.00
1231 121200114A3X00101004 0002	Fraccionamiento Atenas de Tuxtla Gtz, Chiapas, Mza-01, Lote-08, Escritura Publica No 10,052, Vol-167, del 22/11/2010, Notario Publico Jose Antonio Gonzalez Solorzano	78,780.00
1231 121200114A3X00101004 0003	Fraccionamiento Atenas de Tuxtla Gtz, Chiapas, Mza-03, Lote-03, Escritura Publica No 10,052, Vol-167, del 22/11/2010, Notario Publico Jose Antonio Gonzalez Solorzano	78,780.00
1231 121200114A3X00101004 0004	Fraccionamiento Atenas de Tuxtla Gtz, Chiapas, Mza-03, Lote-04, Escritura Publica No 10,052, Vol-167, del 22/11/2010, Notario Publico Jose Antonio Gonzalez Solorzano	78,780.00
1231 121200114A3X00101004 0005	Fraccionamiento Atenas de Tuxtla Gtz, Chiapas, Mza-03, Lote-10, Escritura Publica No 10,052, Vol-167, del 22/11/2010, Notario Publico Jose Antonio Gonzalez Solorzano	52,644.00
1231 121200114A3X00101004 0006	Fraccionamiento Atenas de Tuxtla Gtz, Chiapas, Mza-04, Lote-02, Escritura Publica No 10,052, Vol-167, del 22/11/2010, Notario Publico Jose Antonio Gonzalez Solorzano	78,780.00
1231 121200114A3X00101004 0007	Fraccionamiento Atenas de Tuxtla Gtz, Chiapas, Mza-04, Lote-05, Escritura Publica No 10,052, Vol-167, del 22/11/2010, Notario Publico Jose Antonio Gonzalez Solorzano	78,780.00
1231 121200114A3X00101004 0008	Fraccionamiento Atenas de Tuxtla Gtz, Chiapas, Mza-04, Lote-06, Escritura Publica No 10,052, Vol-167, del 22/11/2010, Notario Publico Jose Antonio Gonzalez Solorzano	78,780.00
1231 121200114A3X00101004 0009	Fraccionamiento Atenas de Tuxtla Gtz, Chiapas, Mza-05, Lote-07, Escritura Publica No 10,052, Vol-167, del 22/11/2010, Notario Publico Jose Antonio Gonzalez Solorzano	78,780.00
1231 121200114A3X00101004 0010	Fraccionamiento Atenas de Tuxtla Gtz, Chiapas, Mza-08, Lote-15, Escritura Publica No 10,052, Vol-167, del 22/11/2010, Notario Publico Jose Antonio Gonzalez Solorzano	78,780.00
1231 121200114A3X00101204 0001	Donacion del Predio Denominado "FINCA SANTA ANA" Mediante decreto numero 012, Publicado en el Periodico Oficial 395 del 24/Oct/2012, Con superficie de 06-05-48-386 hectareas, Ubicado en Carretera Tramo Pichucalco-Teapa km 11+500b en Pichucalco Chiapas	106,958.00
1231 121200114A3X00102004 0003	Predio Rustico identificado como parcela No 3-Z-2 P1/1, en el Mpio de Pijijiapan Chis, mediante Contrato de Donacion de Raul Mendez Sanchez, con una superficie de 06-45-62.890 Has, Escritura 24,938, Volumen 307, del 05/06/2020	123,113.00
1231 121200114A3X00102004 0011	Colonia Vivah Universitario, Arriaga Chiapas. Manzana 01, Lote 01	1,080.99
1231 121200114A3X00102004 0012	Colonia Vivah Universitario, Arriaga Chiapas. Manzana 01, Lote 02	1,080.99
1231 121200114A3X00102004 0013	Colonia Vivah Universitario, Arriaga Chiapas. Manzana 01, Lote 03	1,080.99
1231 121200114A3X00102004 0014	Colonia Vivah Universitario, Arriaga Chiapas. Manzana 01, Lote 04	1,080.99
1231 121200114A3X00102004 0015	Colonia Vivah Universitario, Arriaga Chiapas. Manzana 01, Lote 05	1,080.99
1231 121200114A3X00102004 0016	Colonia Vivah Universitario, Arriaga Chiapas. Manzana 01, Lote 06	1,080.99
1231 121200114A3X00102004 0017	Colonia Vivah Universitario, Arriaga Chiapas. Manzana 01, Lote 07	1,080.99
1231 121200114A3X00102004 0018	Colonia Vivah Universitario, Arriaga Chiapas. Manzana 01, Lote 08	1,080.99



GOBIERNO CONSTITUCIONAL DEL ESTADO DE CHIAPAS
PROMOTORA DE VIVIENDA CHIAPAS

SISTEMA CONTABLE 2024
RELACIÓN DE BIENES INMUEBLES QUE COMPONEN SU PATRIMONIO
Cuenta Pública al 30 de junio de 2024

Página 2 de 113

Hora: 08:04:54p. m.
Fecha: 30/07/2024

Código	Descripción del Bien	Valor en Libros
1231 121200114A3X00102004 0019	Colonia Vivah Universitario, Arriaga Chiapas. Manzana 01, Lote 09	1,080.99
1231 121200114A3X00102004 0020	Colonia Vivah Universitario, Arriaga Chiapas. Manzana 01, Lote 10	1,080.99
1231 121200114A3X00102004 0021	Colonia Vivah Universitario, Arriaga Chiapas. Manzana 01, Lote 11	1,080.99
1231 121200114A3X00102004 0022	Colonia Vivah Universitario, Arriaga Chiapas. Manzana 01, Lote 12	1,080.99
1231 121200114A3X00102004 0023	Colonia Vivah Universitario, Arriaga Chiapas. Manzana 01, Lote 13	1,080.99
1231 121200114A3X00102004 0024	Colonia Vivah Universitario, Arriaga Chiapas. Manzana 02, Lote 01	1,080.99
1231 121200114A3X00102004 0025	Colonia Vivah Universitario, Arriaga Chiapas. Manzana 02, Lote 02	1,080.99
1231 121200114A3X00102004 0026	Colonia Vivah Universitario, Arriaga Chiapas. Manzana 02, Lote 03	1,080.99
1231 121200114A3X00102004 0027	Colonia Vivah Universitario, Arriaga Chiapas. Manzana 02, Lote 04	1,080.99
1231 121200114A3X00102004 0028	Colonia Vivah Universitario, Arriaga Chiapas. Manzana 02, Lote 05	1,080.99
1231 121200114A3X00102004 0029	Colonia Vivah Universitario, Arriaga Chiapas. Manzana 02, Lote 06	1,080.99
1231 121200114A3X00102004 0030	Colonia Vivah Universitario, Arriaga Chiapas. Manzana 02, Lote 07	1,080.99
1231 121200114A3X00102004 0031	Colonia Vivah Universitario, Arriaga Chiapas. Manzana 02, Lote 08	1,080.99
1231 121200114A3X00102004 0032	Colonia Vivah Universitario, Arriaga Chiapas. Manzana 02, Lote 09	1,080.99
1231 121200114A3X00102004 0033	Colonia Vivah Universitario, Arriaga Chiapas. Manzana 02, Lote 10	1,080.99
1231 121200114A3X00102004 0034	Colonia Vivah Universitario, Arriaga Chiapas. Manzana 02, Lote 11	1,080.99
1231 121200114A3X00102004 0035	Colonia Vivah Universitario, Arriaga Chiapas. Manzana 02, Lote 12	1,080.99
1231 121200114A3X00102004 0036	Colonia Vivah Universitario, Arriaga Chiapas. Manzana 02, Lote 13	1,080.99
1231 121200114A3X00102004 0037	Colonia Vivah Universitario, Arriaga Chiapas. Manzana 02, Lote 14	1,080.99
1231 121200114A3X00102004 0038	Colonia Vivah Universitario, Arriaga Chiapas. Manzana 02, Lote 15	1,080.99
1231 121200114A3X00102004 0039	Colonia Vivah Universitario, Arriaga Chiapas. Manzana 02, Lote 16	1,080.99
1231 121200114A3X00102004 0040	Colonia Vivah Universitario, Arriaga Chiapas. Manzana 02, Lote 17	1,080.99
1231 121200114A3X00102004 0041	Colonia Vivah Universitario, Arriaga Chiapas. Manzana 02, Lote 18	1,080.99
1231 121200114A3X00102004 0042	Colonia Vivah Universitario, Arriaga Chiapas. Manzana 02, Lote 19	1,080.99
1231 121200114A3X00102004 0043	Colonia Vivah Universitario, Arriaga Chiapas. Manzana 02, Lote 20	1,080.99
1231 121200114A3X00102004 0044	Colonia Vivah Universitario, Arriaga Chiapas. Manzana 03, Lote 01	1,080.99
1231 121200114A3X00102004 0045	Colonia Vivah Universitario, Arriaga Chiapas. Manzana 03, Lote 02	1,080.99
1231 121200114A3X00102004 0046	Colonia Vivah Universitario, Arriaga Chiapas. Manzana 03, Lote 03	1,080.99
1231 121200114A3X00102004 0047	Colonia Vivah Universitario, Arriaga Chiapas. Manzana 03, Lote 04	1,080.99
1231 121200114A3X00102004 0048	Colonia Vivah Universitario, Arriaga Chiapas. Manzana 03, Lote 05	1,080.99
1231 121200114A3X00102004 0049	Colonia Vivah Universitario, Arriaga Chiapas. Manzana 03, Lote 06	1,080.99
1231 121200114A3X00102004 0050	Colonia Vivah Universitario, Arriaga Chiapas. Manzana 04, Lote 01	1,080.99
1231 121200114A3X00102004 0051	Colonia Vivah Universitario, Arriaga Chiapas. Manzana 04, Lote 02	1,080.99
1231 121200114A3X00102004 0052	Colonia Vivah Universitario, Arriaga Chiapas. Manzana 04, Lote 03	1,080.99
1231 121200114A3X00102004 0053	Colonia Vivah Universitario, Arriaga Chiapas. Manzana 04, Lote 04	1,080.99
1231 121200114A3X00102004 0054	Colonia Vivah Universitario, Arriaga Chiapas. Manzana 04, Lote 05	1,080.99
1231 121200114A3X00102004 0055	Colonia Vivah Universitario, Arriaga Chiapas. Manzana 04, Lote 06	1,080.99
1231 121200114A3X00102004 0056	Colonia Vivah Universitario, Arriaga Chiapas. Manzana 04, Lote 07	1,080.99
1231 121200114A3X00102004 0057	Colonia Vivah Universitario, Arriaga Chiapas. Manzana 04, Lote 08	1,080.99
1231 121200114A3X00102004 0058	Colonia Vivah Universitario, Arriaga Chiapas. Manzana 04, Lote 09	1,080.99
1231 121200114A3X00102004 0059	Colonia Vivah Universitario, Arriaga Chiapas. Manzana 04, Lote 10	1,080.99
1231 121200114A3X00102004 0060	Colonia Vivah Universitario, Arriaga Chiapas. Manzana 04, Lote 11	1,080.99



GOBIERNO CONSTITUCIONAL DEL ESTADO DE CHIAPAS
PROMOTORA DE VIVIENDA CHIAPAS

SISTEMA CONTABLE 2024
RELACIÓN DE BIENES INMUEBLES QUE COMPONEN SU PATRIMONIO
Cuenta Pública al 30 de junio de 2024


Página 3 de 113

Hora: 08:04:54p. m.
Fecha: 30/07/2024

Código	Descripción del Bien	Valor en Libros
1231 121200114A3X00102004 0061	Colonia Vivah Universitario, Arriaga Chiapas. Manzana 04, Lote 12	1,080.99
1231 121200114A3X00102004 0062	Colonia Vivah Universitario, Arriaga Chiapas. Manzana 04, Lote 13	1,080.99
1231 121200114A3X00102004 0063	Colonia Vivah Universitario, Arriaga Chiapas. Manzana 04, Lote 14	1,080.99
1231 121200114A3X00102004 0064	Colonia Vivah Universitario, Arriaga Chiapas. Manzana 05, Lote 01	1,080.99
1231 121200114A3X00102004 0065	Colonia Vivah Universitario, Arriaga Chiapas. Manzana 05, Lote 02	1,080.99
1231 121200114A3X00102004 0066	Colonia Vivah Universitario, Arriaga Chiapas. Manzana 05, Lote 03	1,080.99
1231 121200114A3X00102004 0067	Colonia Vivah Universitario, Arriaga Chiapas. Manzana 05, Lote 04	1,080.99
1231 121200114A3X00102004 0068	Colonia Vivah Universitario, Arriaga Chiapas. Manzana 05, Lote 05	1,080.99
1231 121200114A3X00102004 0069	Colonia Vivah Universitario, Arriaga Chiapas. Manzana 05, Lote 06	1,080.99
1231 121200114A3X00102004 0070	Colonia Vivah Universitario, Arriaga Chiapas. Manzana 05, Lote 07	1,080.99
1231 121200114A3X00102004 0071	Colonia Vivah Universitario, Arriaga Chiapas. Manzana 05, Lote 08	1,080.99
1231 121200114A3X00102004 0072	Colonia Vivah Universitario, Arriaga Chiapas. Manzana 05, Lote 09	1,080.99
1231 121200114A3X00102004 0073	Colonia Vivah Universitario, Arriaga Chiapas. Manzana 05, Lote 10	1,080.99
1231 121200114A3X00102004 0074	Colonia Vivah Universitario, Arriaga Chiapas. Manzana 05, Lote 11	1,080.99
1231 121200114A3X00102004 0075	Colonia Vivah Universitario, Arriaga Chiapas. Manzana 05, Lote 12	1,080.99
1231 121200114A3X00102004 0076	Colonia Vivah Universitario, Arriaga Chiapas. Manzana 05, Lote 13	1,080.99
1231 121200114A3X00102004 0077	Colonia Vivah Universitario, Arriaga Chiapas. Manzana 05, Lote 14	1,080.99
1231 121200114A3X00102004 0078	Colonia Vivah Universitario, Arriaga Chiapas. Manzana 06, Lote 01	1,080.99
1231 121200114A3X00102004 0079	Colonia Vivah Universitario, Arriaga Chiapas. Manzana 06, Lote 02	1,080.99
1231 121200114A3X00102004 0080	Colonia Vivah Universitario, Arriaga Chiapas. Manzana 06, Lote 03	1,080.99
1231 121200114A3X00102004 0081	Colonia Vivah Universitario, Arriaga Chiapas. Manzana 06, Lote 04	1,080.99
1231 121200114A3X00102004 0082	Colonia Vivah Universitario, Arriaga Chiapas. Manzana 06, Lote 05	1,080.99
1231 121200114A3X00102004 0083	Colonia Vivah Universitario, Arriaga Chiapas. Manzana 06, Lote 06	1,080.98
1231 121200114A3X00102004 0084	Colonia Vivah Universitario, Arriaga Chiapas. Manzana 06, Lote 07	1,080.98
1231 121200114A3X00102004 0085	Colonia Vivah Universitario, Arriaga Chiapas. Manzana 06, Lote 08	1,080.98
1231 121200114A3X00102004 0086	Colonia Vivah Universitario, Arriaga Chiapas. Manzana 06, Lote 09	1,080.98
1231 121200114A3X00102004 0087	Colonia Vivah Universitario, Arriaga Chiapas. Manzana 06, Lote 10	1,080.98
1231 121200114A3X00102004 0088	Colonia Vivah Universitario, Arriaga Chiapas. Manzana 06, Lote 11	1,080.98
1231 121200114A3X00102004 0089	Colonia Vivah Universitario, Arriaga Chiapas. Manzana 06, Lote 12	1,080.98
1231 121200114A3X00102004 0090	Colonia Vivah Universitario, Arriaga Chiapas. Manzana 06, Lote 13	1,080.98
1231 121200114A3X00102004 0091	Colonia Vivah Universitario, Arriaga Chiapas. Manzana 06, Lote 14	1,080.98
1231 121200114A3X00102004 0092	Colonia Vivah Universitario, Arriaga Chiapas. Manzana 06, Lote 15	1,080.98
1231 121200114A3X00102004 0093	Colonia Vivah Universitario, Arriaga Chiapas. Manzana 06, Lote 16	1,080.98
1231 121200114A3X00102004 0094	Colonia Vivah Universitario, Arriaga Chiapas. Manzana 06, Lote 17	1,080.98
1231 121200114A3X00102004 0095	Colonia Vivah Universitario, Arriaga Chiapas. Manzana 06, Lote 18	1,080.98
1231 121200114A3X00102004 0096	Colonia Vivah Universitario, Arriaga Chiapas. Manzana 06, Lote 19	1,080.98
1231 121200114A3X00102004 0097	Colonia Vivah Universitario, Arriaga Chiapas. Manzana 06, Lote 20	1,080.98
1231 121200114A3X00102004 0098	Colonia Vivah Universitario, Arriaga Chiapas. Manzana 06, Lote 21	1,080.98
1231 121200114A3X00102004 0099	Colonia Vivah Universitario, Arriaga Chiapas. Manzana 06, Lote 22	1,080.98
1231 121200114A3X00102004 0100	Colonia Vivah Universitario, Arriaga Chiapas. Manzana 06, Lote 23	1,080.98
1231 121200114A3X00102004 0101	Colonia Vivah Universitario, Arriaga Chiapas. Manzana 06, Lote 24	1,080.98
1231 121200114A3X00102004 0102	Colonia Vivah Universitario, Arriaga Chiapas. Manzana 06, Lote 25	1,080.98

**SISTEMA CONTABLE 2024
 RELACIÓN DE BIENES INMUEBLES QUE COMPONEN SU PATRIMONIO
 Cuenta Pública al 30 de junio de 2024**

Código	Descripción del Bien	Valor en Libros
1231 121200114A3X00102004 0103	Colonia Vivah Universitario, Arriaga Chiapas. Manzana 07, Lote 01	1,080.98
1231 121200114A3X00102004 0104	Colonia Vivah Universitario, Arriaga Chiapas. Manzana 07, Lote 02	1,080.98
1231 121200114A3X00102004 0105	Colonia Vivah Universitario, Arriaga Chiapas. Manzana 07, Lote 03	1,080.98
1231 121200114A3X00102004 0106	Colonia Vivah Universitario, Arriaga Chiapas. Manzana 07, Lote 04	1,080.98
1231 121200114A3X00102004 0107	Colonia Vivah Universitario, Arriaga Chiapas. Manzana 07, Lote 05	1,080.98
1231 121200114A3X00102004 0108	Colonia Vivah Universitario, Arriaga Chiapas. Manzana 07, Lote 06	1,080.98
1231 121200114A3X00102004 0109	Colonia Vivah Universitario, Arriaga Chiapas. Manzana 07, Lote 07	1,080.98
1231 121200114A3X00102004 0110	Colonia Vivah Universitario, Arriaga Chiapas. Manzana 07, Lote 08	1,080.98
1231 121200114A3X00102004 0111	Colonia Vivah Universitario, Arriaga Chiapas. Manzana 07, Lote 09	1,080.98
1231 121200114A3X00102004 0112	Colonia Vivah Universitario, Arriaga Chiapas. Manzana 07, Lote 10	1,080.98
1231 121200114A3X00102004 0113	Colonia Vivah Universitario, Arriaga Chiapas. Manzana 07, Lote 11	1,080.98
1231 121200114A3X00102004 0114	Colonia Vivah Universitario, Arriaga Chiapas. Manzana 07, Lote 12	1,080.98
1231 121200114A3X00102004 0115	Colonia Vivah Universitario, Arriaga Chiapas. Manzana 07, Lote 13	1,080.98
1231 121200114A3X00102004 0116	Colonia Vivah Universitario, Arriaga Chiapas. Manzana 07, Lote 14	1,080.98
1231 121200114A3X00102004 0117	Colonia Vivah Universitario, Arriaga Chiapas. Manzana 07, Lote 15	1,080.98
1231 121200114A3X00102004 0118	Colonia Vivah Universitario, Arriaga Chiapas. Manzana 08, Lote 01	1,080.98
1231 121200114A3X00102004 0119	Colonia Vivah Universitario, Arriaga Chiapas. Manzana 08, Lote 02	1,080.98
1231 121200114A3X00102004 0120	Colonia Vivah Universitario, Arriaga Chiapas. Manzana 08, Lote 03	1,080.98
1231 121200114A3X00102004 0121	Colonia Vivah Universitario, Arriaga Chiapas. Manzana 08, Lote 04	1,080.98
1231 121200114A3X00102004 0122	Colonia Vivah Universitario, Arriaga Chiapas. Manzana 08, Lote 05	1,080.98
1231 121200114A3X00102004 0123	Colonia Vivah Universitario, Arriaga Chiapas. Manzana 08, Lote 06	1,080.98
1231 121200114A3X00102004 0124	Colonia Vivah Universitario, Arriaga Chiapas. Manzana 08, Lote 07	1,080.98
1231 121200114A3X00102004 0125	Colonia Vivah Universitario, Arriaga Chiapas. Manzana 08, Lote 08	1,080.98
1231 121200114A3X00102004 0126	Colonia Vivah Universitario, Arriaga Chiapas. Manzana 08, Lote 09	1,080.98
1231 121200114A3X00102004 0127	Colonia Vivah Universitario, Arriaga Chiapas. Manzana 08, Lote 10	1,080.98
1231 121200114A3X00102004 0128	Colonia Vivah Universitario, Arriaga Chiapas. Manzana 08, Lote 11	1,080.98
1231 121200114A3X00102004 0129	Colonia Vivah Universitario, Arriaga Chiapas. Manzana 08, Lote 12	1,080.98
1231 121200114A3X00102004 0130	Colonia Vivah Universitario, Arriaga Chiapas. Manzana 08, Lote 13	1,080.98
1231 121200114A3X00102004 0131	Colonia Vivah Universitario, Arriaga Chiapas. Manzana 08, Lote 14	1,080.98
1231 121200114A3X00102004 0132	Colonia Vivah Universitario, Arriaga Chiapas. Manzana 08, Lote 15	1,080.98
1231 121200114A3X00102004 0133	Colonia Vivah Universitario, Arriaga Chiapas. Manzana 09, Lote 01	1,080.98
1231 121200114A3X00102004 0134	Colonia Vivah Universitario, Arriaga Chiapas. Manzana 09, Lote 02	1,080.98
1231 121200114A3X00102004 0135	Colonia Vivah Universitario, Arriaga Chiapas. Manzana 09, Lote 03	1,080.98
1231 121200114A3X00102004 0136	Colonia Vivah Universitario, Arriaga Chiapas. Manzana 09, Lote 04	1,080.98
1231 121200114A3X00102004 0137	Colonia Vivah Universitario, Arriaga Chiapas. Manzana 09, Lote 05	1,080.98
1231 121200114A3X00102004 0138	Colonia Vivah Universitario, Arriaga Chiapas. Manzana 09, Lote 06	1,080.98
1231 121200114A3X00102004 0139	Colonia Vivah Universitario, Arriaga Chiapas. Manzana 09, Lote 07	1,080.98
1231 121200114A3X00102004 0140	Colonia Vivah Universitario, Arriaga Chiapas. Manzana 09, Lote 08	1,080.98
1231 121200114A3X00102004 0141	Colonia Vivah Universitario, Arriaga Chiapas. Manzana 09, Lote 09	1,080.98
1231 121200114A3X00102004 0142	Colonia Vivah Universitario, Arriaga Chiapas. Manzana 09, Lote 10	1,080.98
1231 121200114A3X00102004 0143	Colonia Vivah Universitario, Arriaga Chiapas. Manzana 10, Lote 01	1,080.98
1231 121200114A3X00102004 0144	Colonia Vivah Universitario, Arriaga Chiapas. Manzana 10, Lote 02	1,080.98


**SISTEMA CONTABLE 2024
RELACIÓN DE BIENES INMUEBLES QUE COMPONEN SU PATRIMONIO
Cuenta Pública al 30 de junio de 2024**

Página 5 de 113

 Hora: 08:04:54p. m.
 Fecha: 30/07/2024

Código	Descripción del Bien	Valor en Libros
1231 121200114A3X00102004 0145	Colonia Vivah Universitario, Arriaga Chiapas. Manzana 10, Lote 03	1,080.98
1231 121200114A3X00102004 0146	Colonia Vivah Universitario, Arriaga Chiapas. Manzana 10, Lote 04	1,080.98
1231 121200114A3X00102004 0147	Colonia Vivah Universitario, Arriaga Chiapas. Manzana 10, Lote 05	1,080.98
1231 121200114A3X00102004 0148	Colonia Vivah Universitario, Arriaga Chiapas. Manzana 10, Lote 06	1,080.98
1231 121200114A3X00102004 0149	Colonia Vivah Universitario, Arriaga Chiapas. Manzana 10, Lote 07	1,080.98
1231 121200114A3X00102004 0150	Colonia Vivah Universitario, Arriaga Chiapas. Manzana 10, Lote 08	1,080.98
1231 121200114A3X00102004 0151	Colonia Vivah Universitario, Arriaga Chiapas. Manzana 10, Lote 09	1,080.98
1231 121200114A3X00102004 0152	Colonia Vivah Universitario, Arriaga Chiapas. Manzana 11, Lote 01	1,080.98
1231 121200114A3X00102004 0153	Colonia Vivah Universitario, Arriaga Chiapas. Manzana 11, Lote 02	1,080.98
1231 121200114A3X00102004 0154	Colonia Vivah Universitario, Arriaga Chiapas. Manzana 11, Lote 03	1,080.98
1231 121200114A3X00102004 0155	Colonia Vivah Universitario, Arriaga Chiapas. Manzana 11, Lote 04	1,080.98
1231 121200114A3X00102004 0156	Colonia Vivah Universitario, Arriaga Chiapas. Manzana 11, Lote 05	1,080.98
1231 121200114A3X00102004 0157	Colonia Vivah Universitario, Arriaga Chiapas. Manzana 11, Lote 06	1,080.98
1231 121200114A3X00102004 0158	Colonia Vivah Universitario, Arriaga Chiapas. Manzana 11, Lote 07	1,080.98
1231 121200114A3X00102004 0159	Colonia Vivah Universitario, Arriaga Chiapas. Manzana 11, Lote 08	1,080.98
1231 121200114A3X00102004 0160	Colonia Vivah Universitario, Arriaga Chiapas. Manzana 11, Lote 09	1,080.98
1231 121200114A3X00102004 0161	Colonia Vivah Universitario, Arriaga Chiapas. Manzana 11, Lote 10	1,080.98
1231 121200114A3X00102004 0162	Colonia Vivah Universitario, Arriaga Chiapas. Manzana 11, Lote 11	1,080.98
1231 121200114A3X00102004 0163	Colonia Vivah Universitario, Arriaga Chiapas. Manzana 11, Lote 12	1,080.98
1231 121200114A3X00102004 0164	Colonia Vivah Universitario, Arriaga Chiapas. Manzana 11, Lote 13	1,080.98
1231 121200114A3X00102004 0165	Colonia Vivah Universitario, Arriaga Chiapas. Manzana 12, Lote 01	1,080.98
1231 121200114A3X00102004 0166	Colonia Vivah Universitario, Arriaga Chiapas. Manzana 12, Lote 02	1,080.98
1231 121200114A3X00102004 0167	Colonia Vivah Universitario, Arriaga Chiapas. Manzana 12, Lote 03	1,080.98
1231 121200114A3X00102004 0168	Colonia Vivah Universitario, Arriaga Chiapas. Manzana 12, Lote 04	1,080.98
1231 121200114A3X00102004 0169	Colonia Vivah Universitario, Arriaga Chiapas. Manzana 12, Lote 05	1,080.98
1231 121200114A3X00102004 0170	Colonia Vivah Universitario, Arriaga Chiapas. Manzana 12, Lote 06	1,080.98
1231 121200114A3X00102004 0171	Colonia Vivah Universitario, Arriaga Chiapas. Manzana 12, Lote 07	1,080.98
1231 121200114A3X00102004 0172	Colonia Vivah Universitario, Arriaga Chiapas. Manzana 12, Lote 08	1,080.98
1231 121200114A3X00102004 0173	Colonia Vivah Universitario, Arriaga Chiapas. Manzana 12, Lote 09	1,080.98
1231 121200114A3X00102004 0174	Colonia Vivah Universitario, Arriaga Chiapas. Manzana 12, Lote 10	1,080.98
1231 121200114A3X00102004 0175	Colonia Vivah Universitario, Arriaga Chiapas. Manzana 12, Lote 11	1,080.98
1231 121200114A3X00102004 0176	Colonia Vivah Universitario, Arriaga Chiapas. Manzana 12, Lote 12	1,080.98
1231 121200114A3X00102004 0177	Colonia Vivah Universitario, Arriaga Chiapas. Manzana 12, Lote 13	1,080.98
1231 121200114A3X00102004 0178	Colonia Vivah Universitario, Arriaga Chiapas. Manzana 13, Lote 01	1,080.98
1231 121200114A3X00102004 0179	Colonia Vivah Universitario, Arriaga Chiapas. Manzana 13, Lote 02	1,080.98
1231 121200114A3X00102004 0180	Colonia Vivah Universitario, Arriaga Chiapas. Manzana 13, Lote 03	1,080.98
1231 121200114A3X00102004 0181	Colonia Vivah Universitario, Arriaga Chiapas. Manzana 13, Lote 04	1,080.98
1231 121200114A3X00102004 0182	Colonia Vivah Universitario, Arriaga Chiapas. Manzana 13, Lote 05	1,080.98
1231 121200114A3X00102004 0183	Colonia Vivah Universitario, Arriaga Chiapas. Manzana 13, Lote 06	1,080.98
1231 121200114A3X00102004 0184	Colonia Vivah Universitario, Arriaga Chiapas. Manzana 13, Lote 07	1,080.98
1231 121200114A3X00102004 0185	Colonia Vivah Universitario, Arriaga Chiapas. Manzana 13, Lote 08	1,080.98
1231 121200114A3X00102004 0186	Colonia Vivah Universitario, Arriaga Chiapas. Manzana 13, Lote 09	1,080.98







**GOBIERNO CONSTITUCIONAL DEL ESTADO DE CHIAPAS
PROMOTORA DE VIVIENDA CHIAPAS**

**SISTEMA CONTABLE 2024
RELACIÓN DE BIENES INMUEBLES QUE COMPONEN SU PATRIMONIO
Cuenta Pública al 30 de junio de 2024**

Página 6 de 113

Hora: 08:04:54p. m.
Fecha: 30/07/2024

Código	Descripción del Bien	Valor en Libros
1231 121200114A3X00102004 0187	Colonia Vivah Universitario, Arriaga Chiapas. Manzana 13, Lote 10	1,080.98
1231 121200114A3X00102004 0188	Colonia Vivah Universitario, Arriaga Chiapas. Manzana 13, Lote 11	1,080.98
1231 121200114A3X00102004 0189	Colonia Vivah Universitario, Arriaga Chiapas. Manzana 13, Lote 12	1,080.98
1231 121200114A3X00102004 0190	Colonia Vivah Universitario, Arriaga Chiapas. Manzana 13, Lote 13	1,080.98
1231 121200114A3X00102004 0191	Colonia Vivah Universitario, Arriaga Chiapas. Manzana 14, Lote 01	1,080.98
1231 121200114A3X00102004 0192	Colonia Vivah Universitario, Arriaga Chiapas. Manzana 14, Lote 02	1,080.98
1231 121200114A3X00102004 0193	Colonia Vivah Universitario, Arriaga Chiapas. Manzana 14, Lote 03	1,080.98
1231 121200114A3X00102004 0194	Colonia Vivah Universitario, Arriaga Chiapas. Manzana 14, Lote 04	1,080.98
1231 121200114A3X00102004 0195	Colonia Vivah Universitario, Arriaga Chiapas. Manzana 14, Lote 05	1,080.98
1231 121200114A3X00102004 0196	Colonia Vivah Universitario, Arriaga Chiapas. Manzana 14, Lote 06	1,080.98
1231 121200114A3X00102004 0197	Colonia Vivah Universitario, Arriaga Chiapas. Manzana 14, Lote 07	1,080.98
1231 121200114A3X00102004 0198	Colonia Vivah Universitario, Arriaga Chiapas. Manzana 14, Lote 08	1,080.98
1231 121200114A3X00102004 0199	Colonia Vivah Universitario, Arriaga Chiapas. Manzana 14, Lote 09	1,080.98
1231 121200114A3X00102004 0200	Colonia Vivah Universitario, Arriaga Chiapas. Manzana 14, Lote 10	1,080.98
1231 121200114A3X00102004 0201	Colonia Vivah Universitario, Arriaga Chiapas. Manzana 14, Lote 11	1,080.98
1231 121200114A3X00102004 0202	Colonia Vivah Universitario, Arriaga Chiapas. Manzana 14, Lote 12	1,080.98
1231 121200114A3X00102004 0203	Colonia Vivah Universitario, Arriaga Chiapas. Manzana 14, Lote 13	1,080.98
1231 121200114A3X00102004 0204	Colonia Vivah Universitario, Arriaga Chiapas. Manzana 15, Lote 01	1,080.98
1231 121200114A3X00102004 0205	Colonia Vivah Universitario, Arriaga Chiapas. Manzana 15, Lote 02	1,080.98
1231 121200114A3X00102004 0206	Colonia Vivah Universitario, Arriaga Chiapas. Manzana 15, Lote 03	1,080.98
1231 121200114A3X00102004 0207	Colonia Vivah Universitario, Arriaga Chiapas. Manzana 15, Lote 04	1,080.98
1231 121200114A3X00102004 0208	Colonia Vivah Universitario, Arriaga Chiapas. Manzana 15, Lote 05	1,080.98
1231 121200114A3X00102004 0209	Colonia Vivah Universitario, Arriaga Chiapas. Manzana 15, Lote 06	1,080.98
1231 121200114A3X00102004 0210	Colonia Vivah Universitario, Arriaga Chiapas. Manzana 15, Lote 07	1,080.98
1231 121200114A3X00102004 0211	Colonia Vivah Universitario, Arriaga Chiapas. Manzana 15, Lote 08	1,080.98
1231 121200114A3X00102004 0212	Colonia Vivah Universitario, Arriaga Chiapas. Manzana 15, Lote 09	1,080.98
1231 121200114A3X00102004 0213	Colonia Vivah Universitario, Arriaga Chiapas. Manzana 15, Lote 10	1,080.98
1231 121200114A3X00102004 0214	Colonia Vivah Universitario, Arriaga Chiapas. Manzana 15, Lote 11	1,080.98
1231 121200114A3X00102004 0215	Colonia Vivah Universitario, Arriaga Chiapas. Manzana 15, Lote 12	1,080.98
1231 121200114A3X00102004 0216	Colonia Vivah Universitario, Arriaga Chiapas. Manzana 15, Lote 13	1,080.98
1231 121200114A3X00102004 0217	Colonia Vivah Universitario, Arriaga Chiapas. Manzana 16, Lote 01	1,080.98
1231 121200114A3X00102004 0218	Colonia Vivah Universitario, Arriaga Chiapas. Manzana 16, Lote 02	1,080.98
1231 121200114A3X00102004 0219	Colonia Vivah Universitario, Arriaga Chiapas. Manzana 16, Lote 03	1,080.98
1231 121200114A3X00102004 0220	Colonia Vivah Universitario, Arriaga Chiapas. Manzana 16, Lote 04	1,080.98
1231 121200114A3X00102004 0221	Colonia Vivah Universitario, Arriaga Chiapas. Manzana 16, Lote 05	1,080.98
1231 121200114A3X00102004 0222	Colonia Vivah Universitario, Arriaga Chiapas. Manzana 16, Lote 06	1,080.98
1231 121200114A3X00102004 0223	Colonia Vivah Universitario, Arriaga Chiapas. Manzana 16, Lote 07	1,080.98
1231 121200114A3X00102004 0224	Colonia Vivah Universitario, Arriaga Chiapas. Manzana 16, Lote 08	1,080.98
1231 121200114A3X00102004 0225	Colonia Vivah Universitario, Arriaga Chiapas. Manzana 16, Lote 09	1,080.98
1231 121200114A3X00102004 0226	Colonia Vivah Universitario, Arriaga Chiapas. Manzana 16, Lote 10	1,080.98
1231 121200114A3X00102004 0227	Colonia Vivah Universitario, Arriaga Chiapas. Manzana 16, Lote 11	1,080.98
1231 121200114A3X00102004 0228	Colonia Vivah Universitario, Arriaga Chiapas. Manzana 16, Lote 12	1,080.98

SISTEMA CONTABLE 2024
RELACIÓN DE BIENES INMUEBLES QUE COMPONEN SU PATRIMONIO
Cuenta Pública al 30 de junio de 2024

Código	Descripción del Bien	Valor en Libros
1231 121200114A3X00102004 0229	Colonia Vivah Universitario, Arriaga Chiapas. Manzana 16, Lote 13	1,080.98
1231 121200114A3X00102004 0230	Colonia Vivah Universitario, Arriaga Chiapas. Manzana 17, Lote 01	1,080.98
1231 121200114A3X00102004 0231	Colonia Vivah Universitario, Arriaga Chiapas. Manzana 18, Lote 01	1,080.98
1231 121200114A3X00102004 0232	Colonia Vivah Universitario, Arriaga Chiapas. Manzana 18, Lote 02	1,080.98
1231 121200114A3X00102004 0233	Colonia Vivah Universitario, Arriaga Chiapas. Manzana 18, Lote 03	1,080.98
1231 121200114A3X00102004 0234	Colonia Vivah Universitario, Arriaga Chiapas. Manzana 18, Lote 04	1,080.98
1231 121200114A3X00102004 0235	Colonia Vivah Universitario, Arriaga Chiapas. Manzana 18, Lote 05	1,080.98
1231 121200114A3X00102004 0236	Colonia Vivah Universitario, Arriaga Chiapas. Manzana 18, Lote 06	1,080.98
1231 121200114A3X00102004 0237	Colonia Vivah Universitario, Arriaga Chiapas. Manzana 18, Lote 07	1,080.98
1231 121200114A3X00102004 0238	Colonia Vivah Universitario, Arriaga Chiapas. Manzana 18, Lote 08	1,080.98
1231 121200114A3X00102004 0239	Colonia Vivah Universitario, Arriaga Chiapas. Manzana 18, Lote 09	1,080.98
1231 121200114A3X00102004 0240	Colonia Vivah Universitario, Arriaga Chiapas. Manzana 18, Lote 10	1,080.98
1231 121200114A3X00102004 0241	Colonia Vivah Universitario, Arriaga Chiapas. Manzana 18, Lote 11	1,080.98
1231 121200114A3X00102004 0242	Colonia Vivah Universitario, Arriaga Chiapas. Manzana 18, Lote 12	1,080.98
1231 121200114A3X00102004 0243	Colonia Vivah Universitario, Arriaga Chiapas. Manzana 18, Lote 13	1,080.98
1231 121200114A3X00102004 0244	Colonia Vivah Universitario, Arriaga Chiapas. Manzana 19, Lote 01	1,080.98
1231 121200114A3X00102004 0245	Colonia Vivah Universitario, Arriaga Chiapas. Manzana 19, Lote 02	1,080.98
1231 121200114A3X00102004 0246	Colonia Vivah Universitario, Arriaga Chiapas. Manzana 19, Lote 03	1,080.98
1231 121200114A3X00102204 0002	Predio Rustico Semi-Urbano, Ubicado en la Calzada el Cocal, Segregado del predio Lomas del Timbral, al lado poniente sur de Tuxtla Gtz, Chiapas. con una superficie de 1,050 M2, Escritura publica 1,240, Vol-36, del 23/02/2022, Notario Publico 183 Lic Wenceslao Camacho Pimienta / Donado por el Instituto de Patrimonio del Estado de Chiapas.	549,267.00
1231 12120011747Z00101401 0001	Predio El Porvenir, a un costado del barrio San Miguel El Jobo, Tuxtla Gutiérrez, Chiapas.- Escritura 15,362 Vol. 259, Notario No. 63.	12,500,000.00
1231 12120011747Z00101601 0001	Predio La Trinidad, ubicado en Tapachula, Chis.- Escritura Pública No.1008, Libro 17.	6,003,001.33
1231 12120011747Z00101601 0002	Predio Rusticos LOS CASCABELES, en el Municipio Solosuchiapa, Superficie 1,000 M2, Escritura Publica 725, Vol-XXVIII, Notario Publico 181. Lic. Aroshi Narvaez Tovar,	337,500.00
1231 12120011747Z00101701 0002	Predio denominado "Los Cerritos" en Ciudad Hidalgo, Suchiate, de 54,506,232 m2, Certif Lib o Grav No. 0416384.- Registro 449, Libro 2-2000 Seccion 1 Tomo II.	2,980,000.00
1231 121200117A5X00300201 0001	Colonia Dorotea Arango I, del Mpio. de Tapachula Chiapas. Mza-1, Lote-4, / Intrumento publico 190, Vol-3, del 28/Enero/2002, Not Publico 27, Lic. Jorge Cruz Toledo Trujillo	6,411.24
1231 121200117A5X00300201 0002	Colonia Dorotea Arango I, del Mpio. de Tapachula Chiapas. Mza-1, Lote-11, / Intrumento publico 190, Vol-3, del 28/Enero/2002, Not Publico 27, Lic. Jorge Cruz Toledo Trujillo	6,411.24
1231 121200117A5X00300201 0003	Colonia Dorotea Arango I, del Mpio. de Tapachula Chiapas. Mza-2, Lote-1, / Intrumento publico 190, Vol-3, del 28/Enero/2002, Not Publico 27, Lic. Jorge Cruz Toledo Trujillo	6,411.24
1231 121200117A5X00300201 0004	Colonia Dorotea Arango I, del Mpio. de Tapachula Chiapas. Mza-3, Lote-3, / Intrumento publico 190, Vol-3, del 28/Enero/2002, Not Publico 27, Lic. Jorge Cruz Toledo Trujillo	6,411.24





**SISTEMA CONTABLE 2024
 RELACIÓN DE BIENES INMUEBLES QUE COMPONEN SU PATRIMONIO
 Cuenta Pública al 30 de junio de 2024**

Código	Descripción del Bien	Valor en Libros
1231 121200117A5X00300201 0005	Colonia Dorotea Arango I, del Mpio. de Tapachula Chiapas. Mza-3, Lote-6, / Intrumento publico 190, Vol-3, del 28/Enero/2002, Not Publico 27, Lic. Jorge Cruz Toledo Trujillo	6,411.24
1231 121200117A5X00300201 0006	Colonia Dorotea Arango I, del Mpio. de Tapachula Chiapas. Mza-3, Lote-8, / Intrumento publico 190, Vol-3, del 28/Enero/2002, Not Publico 27, Lic. Jorge Cruz Toledo Trujillo	6,411.24
1231 121200117A5X00300201 0007	Colonia Dorotea Arango I, del Mpio. de Tapachula Chiapas. Mza-4, Lote-10, / Intrumento publico 190, Vol-3, del 28/Enero/2002, Not Publico 27, Lic. Jorge Cruz Toledo Trujillo	6,411.24
1231 121200117A5X00300201 0008	Colonia Dorotea Arango I, del Mpio. de Tapachula Chiapas. Mza-4, Lote-19, / Intrumento publico 190, Vol-3, del 28/Enero/2002, Not Publico 27, Lic. Jorge Cruz Toledo Trujillo	6,411.24
1231 121200117A5X00300201 0009	Colonia Dorotea Arango I, del Mpio. de Tapachula Chiapas. Mza-4, Lote-20, / Intrumento publico 190, Vol-3, del 28/Enero/2002, Not Publico 27, Lic. Jorge Cruz Toledo Trujillo	6,411.24
1231 121200117A5X00300201 0010	Colonia Dorotea Arango I, del Mpio. de Tapachula Chiapas. Mza-5, Lote-1, / Intrumento publico 190, Vol-3, del 28/Enero/2002, Not Publico 27, Lic. Jorge Cruz Toledo Trujillo	6,411.24
1231 121200117A5X00300201 0011	Colonia Dorotea Arango I, del Mpio. de Tapachula Chiapas. Mza-5, Lote-3, / Intrumento publico 190, Vol-3, del 28/Enero/2002, Not Publico 27, Lic. Jorge Cruz Toledo Trujillo	6,411.24
1231 121200117A5X00300201 0012	Colonia Dorotea Arango I, del Mpio. de Tapachula Chiapas. Mza-5, Lote-8, / Intrumento publico 190, Vol-3, del 28/Enero/2002, Not Publico 27, Lic. Jorge Cruz Toledo Trujillo	6,411.24
1231 121200117A5X00300201 0013	Colonia Dorotea Arango I, del Mpio. de Tapachula Chiapas. Mza-5, Lote-18, / Intrumento publico 190, Vol-3, del 28/Enero/2002, Not Publico 27, Lic. Jorge Cruz Toledo Trujillo	6,411.24
1231 121200117A5X00300201 0014	Colonia Dorotea Arango I, del Mpio. de Tapachula Chiapas. Mza-6, Lote-3, / Intrumento publico 190, Vol-3, del 28/Enero/2002, Not Publico 27, Lic. Jorge Cruz Toledo Trujillo	6,411.24
1231 121200117A5X00300201 0015	Colonia Dorotea Arango I, del Mpio. de Tapachula Chiapas. Mza-6, Lote-15, / Intrumento publico 190, Vol-3, del 28/Enero/2002, Not Publico 27, Lic. Jorge Cruz Toledo Trujillo	6,411.24
1231 121200117A5X00300201 0016	Colonia Dorotea Arango I, del Mpio. de Tapachula Chiapas. Mza-6, Lote-21, / Intrumento publico 190, Vol-3, del 28/Enero/2002, Not Publico 27, Lic. Jorge Cruz Toledo Trujillo	6,411.24
1231 121200117A5X00300301 0001	Fracc PRIMERO DE ENERO de San Cristobal Las Casas, Chiapas / Manz-1, Lote-9 / Escritura Publica 1,287 Vol-25 del 27/11/2003	11,709.70
1231 121200117A5X00300301 0002	Fracc PRIMERO DE ENERO de San Cristobal Las Casas, Chiapas / Manz-1, Lote-18 / Escritura Publica 1,287 Vol-25 del 27/11/2003	11,709.70
1231 121200117A5X00300301 0003	Fracc PRIMERO DE ENERO de San Cristobal Las Casas, Chiapas / Manz-1, Lote-21 / Escritura Publica 1,287 Vol-25 del 27/11/2003	11,709.70
1231 121200117A5X00300301 0004	Fracc PRIMERO DE ENERO de San Cristobal Las Casas, Chiapas / Manz-3, Lote-19 / Escritura Publica 1,287 Vol-25 del 27/11/2003	11,709.70
1231 121200117A5X00300301 0005	Fracc PRIMERO DE ENERO de San Cristobal Las Casas, Chiapas / Manz-6, Lote-18 / Escritura Publica 1,287 Vol-25 del 27/11/2003	11,709.70
1231 121200117A5X00300301 0006	Fracc PRIMERO DE ENERO de San Cristobal Las Casas, Chiapas / Manz-6, Lote-19 / Escritura Publica 1,287 Vol-25 del 27/11/2003	11,709.70
1231 121200117A5X00300301 0007	Fracc PRIMERO DE ENERO de San Cristobal Las Casas, Chiapas / Manz-6, Lote-20 / Escritura Publica 1,287 Vol-25 del 27/11/2003	11,709.70





**GOBIERNO CONSTITUCIONAL DEL ESTADO DE CHIAPAS
PROMOTORA DE VIVIENDA CHIAPAS**

**SISTEMA CONTABLE 2024
RELACIÓN DE BIENES INMUEBLES QUE COMPONEN SU PATRIMONIO
Cuenta Pública al 30 de junio de 2024**

Página 9 de 113

Hora: 08:04:54p. m.

Fecha: 30/07/2024

Código	Descripción del Bien	Valor en Libros
1231 121200117A5X00300301 0008	Fracc PRIMERO DE ENERO de San Cristobal Las Casas, Chiapas / Manz-8, Lote-6 / Escritura Publica 1,287 Vol-25 del 27/11/2003	11,709.70
1231 121200117A5X00300301 0009	Fracc PRIMERO DE ENERO de San Cristobal Las Casas, Chiapas / Manz-9, Lote-7 / Escritura Publica 1,287 Vol-25 del 27/11/2003	11,709.70
1231 121200117A5X00300301 0010	Fracc PRIMERO DE ENERO de San Cristobal Las Casas, Chiapas / Manz-9, Lote-16 / Escritura Publica 1,287 Vol-25 del 27/11/2003	11,709.70
1231 121200117A5X00300301 0011	Fracc PRIMERO DE ENERO de San Cristobal Las Casas, Chiapas / Manz-13, Lote-16 / Escritura Publica 1,287 Vol-25 del 27/11/2003	11,709.70
1231 121200117A5X00300301 0012	Fracc PRIMERO DE ENERO de San Cristobal Las Casas, Chiapas / Manz-14, Lote-11 / Escritura Publica 1,287 Vol-25 del 27/11/2003	11,709.70
1231 121200117A5X00300301 0013	Fracc PRIMERO DE ENERO de San Cristobal Las Casas, Chiapas / Manz-14, Lote-12 / Escritura Publica 1,287 Vol-25 del 27/11/2003	11,709.70
1231 121200117A5X00300301 0014	Fracc PRIMERO DE ENERO de San Cristobal Las Casas, Chiapas / Manz-15, Lote-2 / Escritura Publica 1,287 Vol-25 del 27/11/2003	11,709.70
1231 121200117A5X00300301 0015	Fracc PRIMERO DE ENERO de San Cristobal Las Casas, Chiapas / Manz-18, Lote-6 / Escritura Publica 1,287 Vol-25 del 27/11/2003	11,709.70
1231 121200117A5X00300301 0016	Fracc PRIMERO DE ENERO de San Cristobal Las Casas, Chiapas / Manz-18, Lote-13 / Escritura Publica 1,287 Vol-25 del 27/11/2003	11,709.70
1231 121200117A5X00300301 0017	Fracc PRIMERO DE ENERO de San Cristobal Las Casas, Chiapas / Manz-18, Lote-14 / Escritura Publica 1,287 Vol-25 del 27/11/2003	11,709.70
1231 121200117A5X00300301 0018	Fracc PRIMERO DE ENERO de San Cristobal Las Casas, Chiapas / Manz-20, Lote-2 / Escritura Publica 1,287 Vol-25 del 27/11/2003	11,709.70
1231 121200117A5X00300301 0019	Fracc PRIMERO DE ENERO de San Cristobal Las Casas, Chiapas / Manz-24, Lote-14 / Escritura Publica 1,287 Vol-25 del 27/11/2003	11,709.70
1231 121200117A5X00300301 0020	Fracc PRIMERO DE ENERO de San Cristobal Las Casas, Chiapas / Manz-25, Lote-1 / Escritura Publica 1,287 Vol-25 del 27/11/2003	11,709.70
1231 121200117A5X00300301 0021	Fracc PRIMERO DE ENERO de San Cristobal Las Casas, Chiapas / Manz-25, Lote-11 / Escritura Publica 1,287 Vol-25 del 27/11/2003	11,709.70
1231 121200117A5X00300301 0022	Fracc PRIMERO DE ENERO de San Cristobal Las Casas, Chiapas / Manz-27, Lote-9 / Escritura Publica 1,287 Vol-25 del 27/11/2003	11,709.70
1231 121200117A5X00300301 0023	Fracc PRIMERO DE ENERO de San Cristobal Las Casas, Chiapas / Manz-27, Lote-10 / Escritura Publica 1,287 Vol-25 del 27/11/2003	11,709.70
1231 121200117A5X00300301 0024	Fracc PRIMERO DE ENERO de San Cristobal Las Casas, Chiapas / Manz-29, Lote-6 / Escritura Publica 1,287 Vol-25 del 27/11/2003	11,709.70
1231 121200117A5X00300301 0025	Fracc PRIMERO DE ENERO de San Cristobal Las Casas, Chiapas / Manz-30, Lote-4 / Escritura Publica 1,287 Vol-25 del 27/11/2003	11,709.70
1231 121200117A5X00300301 0026	Fracc PRIMERO DE ENERO de San Cristobal Las Casas, Chiapas / Manz-31, Lote-10 / Escritura Publica 1,287 Vol-25 del 27/11/2003	11,709.70
1231 121200117A5X00300301 0027	Fracc PRIMERO DE ENERO de San Cristobal Las Casas, Chiapas / Manz-31, Lote-11 / Escritura Publica 1,287 Vol-25 del 27/11/2003	11,709.70
1231 121200117A5X00300301 0028	Fracc PRIMERO DE ENERO de San Cristobal Las Casas, Chiapas / Manz-32, Lote-8 / Escritura Publica 1,287 Vol-25 del 27/11/2003	11,709.70
1231 121200117A5X00300301 0101	Fraccionamiento VICTOR MANUEL VALENZUELA de Ocozocoautla de Espinosa, Chiapas / Manz-2, Lote-7 / Escritura Publica 24,876, Libro 837 del 13/06/2003	17,203.20
1231 121200117A5X00300301 0102	Fraccionamiento VICTOR MANUEL VALENZUELA de Ocozocoautla de Espinosa, Chiapas / Manz-2, Lote-13 / Escritura Publica 24,876, Libro 837 del 13/06/2003	17,203.20

**SISTEMA CONTABLE 2024
RELACIÓN DE BIENES INMUEBLES QUE COMPONEN SU PATRIMONIO
Cuenta Pública al 30 de junio de 2024**

Código	Descripción del Bien	Valor en Libros
1231 121200117A5X00300301 0103	Fraccionamiento VICTOR MANUEL VALENZUELA de Ocozocoautla de Espinosa, Chiapas / Manz-3, Lote-1 / Escritura Publica 24,876, Libro 837 del 13/06/2003	17,203.20
1231 121200117A5X00300301 0104	Fraccionamiento VICTOR MANUEL VALENZUELA de Ocozocoautla de Espinosa, Chiapas / Manz-3, Lote-6 / Escritura Publica 24,876, Libro 837 del 13/06/2003	17,203.20
1231 121200117A5X00300301 0105	Fraccionamiento VICTOR MANUEL VALENZUELA de Ocozocoautla de Espinosa, Chiapas / Manz-3, Lote-7 / Escritura Publica 24,876, Libro 837 del 13/06/2003	17,203.20
1231 121200117A5X00300301 0106	Fraccionamiento VICTOR MANUEL VALENZUELA de Ocozocoautla de Espinosa, Chiapas / Manz-3, Lote-8 / Escritura Publica 24,876, Libro 837 del 13/06/2003	17,203.20
1231 121200117A5X00300301 0107	Fraccionamiento VICTOR MANUEL VALENZUELA de Ocozocoautla de Espinosa, Chiapas / Manz-3, Lote-9 / Escritura Publica 24,876, Libro 837 del 13/06/2003	17,203.20
1231 121200117A5X00300301 0108	Fraccionamiento VICTOR MANUEL VALENZUELA de Ocozocoautla de Espinosa, Chiapas / Manz-3, Lote-11 / Escritura Publica 24,876, Libro 837 del 13/06/2003	17,203.20
1231 121200117A5X00300301 0109	Fraccionamiento VICTOR MANUEL VALENZUELA de Ocozocoautla de Espinosa, Chiapas / Manz-5, Lote-2 / Escritura Publica 24,876, Libro 837 del 13/06/2003	17,203.20
1231 121200117A5X00300301 0110	Fraccionamiento VICTOR MANUEL VALENZUELA de Ocozocoautla de Espinosa, Chiapas / Manz-5, Lote-3 / Escritura Publica 24,876, Libro 837 del 13/06/2003	17,203.20
1231 121200117A5X00300301 0111	Fraccionamiento VICTOR MANUEL VALENZUELA de Ocozocoautla de Espinosa, Chiapas / Manz-5, Lote-4 / Escritura Publica 24,876, Libro 837 del 13/06/2003	17,203.20
1231 121200117A5X00300301 0112	Fraccionamiento VICTOR MANUEL VALENZUELA de Ocozocoautla de Espinosa, Chiapas / Manz-7, Lote-3 / Escritura Publica 24,876, Libro 837 del 13/06/2003	17,203.20
1231 121200117A5X00300301 0113	Fraccionamiento VICTOR MANUEL VALENZUELA de Ocozocoautla de Espinosa, Chiapas / Manz-7, Lote-4 / Escritura Publica 24,876, Libro 837 del 13/06/2003	17,203.20
1231 121200117A5X00300301 0114	Fraccionamiento VICTOR MANUEL VALENZUELA de Ocozocoautla de Espinosa, Chiapas / Manz-7, Lote-5 / Escritura Publica 24,876, Libro 837 del 13/06/2003	17,203.20
1231 121200117A5X00300301 0115	Fraccionamiento VICTOR MANUEL VALENZUELA de Ocozocoautla de Espinosa, Chiapas / Manz-8, Lote-4 / Escritura Publica 24,876, Libro 837 del 13/06/2003	17,203.20
1231 121200117A5X00300301 0116	Fraccionamiento VICTOR MANUEL VALENZUELA de Ocozocoautla de Espinosa, Chiapas / Manz-8, Lote-6 / Escritura Publica 24,876, Libro 837 del 13/06/2003	17,203.20
1231 121200117A5X00300301 0117	Fraccionamiento VICTOR MANUEL VALENZUELA de Ocozocoautla de Espinosa, Chiapas / Manz-8, Lote-7 / Escritura Publica 24,876, Libro 837 del 13/06/2003	17,203.20
1231 121200117A5X00300301 0118	Fraccionamiento VICTOR MANUEL VALENZUELA de Ocozocoautla de Espinosa, Chiapas / Manz-8, Lote-8 / Escritura Publica 24,876, Libro 837 del 13/06/2003	17,203.20
1231 121200117A5X00300301 0119	Fraccionamiento VICTOR MANUEL VALENZUELA de Ocozocoautla de Espinosa, Chiapas / Manz-9, Lote-2 / Escritura Publica 24,876, Libro 837 del 13/06/2003	17,203.20





SISTEMA CONTABLE 2024
RELACIÓN DE BIENES INMUEBLES QUE COMPONEN SU PATRIMONIO
Cuenta Pública al 30 de junio de 2024

Código	Descripción del Bien	Valor en Libros
1231 121200117A5X00300301 0120	Fraccionamiento VICTOR MANUEL VALENZUELA de Ocozocoautla de Espinosa, Chiapas / Manz-10, Lote-1 / Escritura Publica 24,876, Libro 837 del 13/06/2003	17,203.20
1231 121200117A5X00300301 0121	Fraccionamiento VICTOR MANUEL VALENZUELA de Ocozocoautla de Espinosa, Chiapas / Manz-10, Lote-4 / Escritura Publica 24,876, Libro 837 del 13/06/2003	17,203.20
1231 121200117A5X00300301 0122	Fraccionamiento VICTOR MANUEL VALENZUELA de Ocozocoautla de Espinosa, Chiapas / Manz-10, Lote-7 / Escritura Publica 24,876, Libro 837 del 13/06/2003	17,203.20
1231 121200117A5X00300301 0123	Fraccionamiento VICTOR MANUEL VALENZUELA de Ocozocoautla de Espinosa, Chiapas / Manz-11, Lote-7 / Escritura Publica 24,876, Libro 837 del 13/06/2003	17,203.20
1231 121200117A5X00300301 0124	Fraccionamiento VICTOR MANUEL VALENZUELA de Ocozocoautla de Espinosa, Chiapas / Manz-11, Lote-8 / Escritura Publica 24,876, Libro 837 del 13/06/2003	17,203.20
1231 121200117A5X00300301 0125	Fraccionamiento VICTOR MANUEL VALENZUELA de Ocozocoautla de Espinosa, Chiapas / Manz-11, Lote-9 / Escritura Publica 24,876, Libro 837 del 13/06/2003	17,203.20
1231 121200117A5X00300301 0126	Fraccionamiento VICTOR MANUEL VALENZUELA de Ocozocoautla de Espinosa, Chiapas / Manz-12, Lote-5 / Escritura Publica 24,876, Libro 837 del 13/06/2003	17,203.20
1231 121200117A5X00300301 0127	Fraccionamiento VICTOR MANUEL VALENZUELA de Ocozocoautla de Espinosa, Chiapas / Manz-Unica, Lote-1 / Escritura Publica 24,876, Libro 837 del 13/06/2003	17,203.20
1231 121200117A5X00300401 0001	Fracc LA RAZA de San Cristobal las Casas / Manz-1, Lote-1 / Escritura Publica 2658, Vol 42 del 10/11/2004	3,139.01
1231 121200117A5X00300401 0002	Fracc LA RAZA de San Cristobal las Casas / Manz-1, Lote-4 / Escritura Publica 2658, Vol 42 del 10/11/2004	3,139.01
1231 121200117A5X00300401 0003	Fracc LA RAZA de San Cristobal las Casas / Manz-1, Lote-5 / Escritura Publica 2658, Vol 42 del 10/11/2004	3,139.01
1231 121200117A5X00300401 0004	Fracc LA RAZA de San Cristobal las Casas / Manz-1, Lote-7 / Escritura Publica 2658, Vol 42 del 10/11/2004	3,139.01
1231 121200117A5X00300401 0005	Fracc LA RAZA de San Cristobal las Casas / Manz-1, Lote-8 / Escritura Publica 2658, Vol 42 del 10/11/2004	3,139.01
1231 121200117A5X00300401 0006	Fracc LA RAZA de San Cristobal las Casas / Manz-1, Lote-12 / Escritura Publica 2658, Vol 42 del 10/11/2004	3,139.01
1231 121200117A5X00300401 0007	Fracc LA RAZA de San Cristobal las Casas / Manz-1, Lote-17 / Escritura Publica 2658, Vol 42 del 10/11/2004	3,139.01
1231 121200117A5X00300401 0008	Fracc LA RAZA de San Cristobal las Casas / Manz-1, Lote-19 / Escritura Publica 2658, Vol 42 del 10/11/2004	3,139.01
1231 121200117A5X00300401 0009	Fracc LA RAZA de San Cristobal las Casas / Manz-1, Lote-22 / Escritura Publica 2658, Vol 42 del 10/11/2004	3,139.01
1231 121200117A5X00300401 0010	Fracc LA RAZA de San Cristobal las Casas / Manz-1, Lote-23 / Escritura Publica 2658, Vol 42 del 10/11/2004	3,139.01
1231 121200117A5X00300401 0011	Fracc LA RAZA de San Cristobal las Casas / Manz-1, Lote-28 / Escritura Publica 2658, Vol 42 del 10/11/2004	3,139.01
1231 121200117A5X00300401 0012	Fracc LA RAZA de San Cristobal las Casas / Manz-1, Lote-30 / Escritura Publica 2658, Vol 42 del 10/11/2004	3,139.01
1231 121200117A5X00300401 0013	Fracc LA RAZA de San Cristobal las Casas / Manz-2, Lote-1 / Escritura Publica 2658, Vol 42 del 10/11/2004	3,139.01



SISTEMA CONTABLE 2024
RELACIÓN DE BIENES INMUEBLES QUE COMPONEN SU PATRIMONIO
Cuenta Pública al 30 de junio de 2024

Página 12 de 113

Hora: 08:04:54p. m.

Fecha: 30/07/2024

Código	Descripción del Bien	Valor en Libros
1231 121200117A5X00300401 0014	Fracc LA RAZA de San Cristobal las Casas / Manz-2, Lote-4 / Escritura Publica 2658, Vol 42 del 10/11/2004	3,139.01
1231 121200117A5X00300401 0015	Fracc LA RAZA de San Cristobal las Casas / Manz-2, Lote-5 / Escritura Publica 2658, Vol 42 del 10/11/2004	3,139.01
1231 121200117A5X00300401 0016	Fracc LA RAZA de San Cristobal las Casas / Manz-2, Lote-7 / Escritura Publica 2658, Vol 42 del 10/11/2004	3,139.01
1231 121200117A5X00300401 0017	Fracc LA RAZA de San Cristobal las Casas / Manz-2, Lote-8 / Escritura Publica 2658, Vol 42 del 10/11/2004	3,139.01
1231 121200117A5X00300401 0018	Fracc LA RAZA de San Cristobal las Casas / Manz-2, Lote-9 / Escritura Publica 2658, Vol 42 del 10/11/2004	3,139.01
1231 121200117A5X00300401 0019	Fracc LA RAZA de San Cristobal las Casas / Manz-2, Lote-10 / Escritura Publica 2658, Vol 42 del 10/11/2004	3,139.01
1231 121200117A5X00300401 0020	Fracc LA RAZA de San Cristobal las Casas / Manz-2, Lote-12 / Escritura Publica 2658, Vol 42 del 10/11/2004	3,139.01
1231 121200117A5X00300401 0021	Fracc LA RAZA de San Cristobal las Casas / Manz-2, Lote-17 / Escritura Publica 2658, Vol 42 del 10/11/2004	3,139.01
1231 121200117A5X00300401 0022	Fracc LA RAZA de San Cristobal las Casas / Manz-2, Lote-21 / Escritura Publica 2658, Vol 42 del 10/11/2004	3,139.01
1231 121200117A5X00300401 0023	Fracc LA RAZA de San Cristobal las Casas / Manz-2, Lote-22 / Escritura Publica 2658, Vol 42 del 10/11/2004	3,139.01
1231 121200117A5X00300401 0024	Fracc LA RAZA de San Cristobal las Casas / Manz-2, Lote-23 / Escritura Publica 2658, Vol 42 del 10/11/2004	3,139.01
1231 121200117A5X00300401 0025	Fracc LA RAZA de San Cristobal las Casas / Manz-2, Lote-24 / Escritura Publica 2658, Vol 42 del 10/11/2004	3,139.01
1231 121200117A5X00300401 0026	Fracc LA RAZA de San Cristobal las Casas / Manz-2, Lote-25 / Escritura Publica 2658, Vol 42 del 10/11/2004	3,139.01
1231 121200117A5X00300401 0027	Fracc LA RAZA de San Cristobal las Casas / Manz-2, Lote-31 / Escritura Publica 2658, Vol 42 del 10/11/2004	3,139.01
1231 121200117A5X00300401 0028	Fracc LA RAZA de San Cristobal las Casas / Manz-2, Lote-33 / Escritura Publica 2658, Vol 42 del 10/11/2004	3,139.01
1231 121200117A5X00300401 0029	Fracc LA RAZA de San Cristobal las Casas / Manz-2, Lote-34 / Escritura Publica 2658, Vol 42 del 10/11/2004	3,139.01
1231 121200117A5X00300401 0030	Fracc LA RAZA de San Cristobal las Casas / Manz-2, Lote-37 / Escritura Publica 2658, Vol 42 del 10/11/2004	3,139.01
1231 121200117A5X00300401 0031	Fracc LA RAZA de San Cristobal las Casas / Manz-2, Lote-38 / Escritura Publica 2658, Vol 42 del 10/11/2004	3,139.01
1231 121200117A5X00300401 0032	Fracc LA RAZA de San Cristobal las Casas / Manz-2, Lote-40 / Escritura Publica 2658, Vol 42 del 10/11/2004	3,139.01
1231 121200117A5X00300401 0033	Fracc LA RAZA de San Cristobal las Casas / Manz-2, Lote-44 / Escritura Publica 2658, Vol 42 del 10/11/2004	3,139.01
1231 121200117A5X00300401 0034	Fracc LA RAZA de San Cristobal las Casas / Manz-2, Lote-45 / Escritura Publica 2658, Vol 42 del 10/11/2004	3,139.01
1231 121200117A5X00300401 0035	Fracc LA RAZA de San Cristobal las Casas / Manz-3, Lote-1 / Escritura Publica 2658, Vol 42 del 10/11/2004	3,139.01
1231 121200117A5X00300401 0036	Fracc LA RAZA de San Cristobal las Casas / Manz-3, Lote-3 / Escritura Publica 2658, Vol 42 del 10/11/2004	3,139.01
1231 121200117A5X00300401 0037	Fracc LA RAZA de San Cristobal las Casas / Manz-3, Lote-5 / Escritura Publica 2658, Vol 42 del 10/11/2004	3,139.01
1231 121200117A5X00300401 0038	Fracc LA RAZA de San Cristobal las Casas / Manz-3, Lote-8 / Escritura Publica 2658, Vol 42 del 10/11/2004	3,139.01






**SISTEMA CONTABLE 2024
RELACIÓN DE BIENES INMUEBLES QUE COMPONEN SU PATRIMONIO
Cuenta Pública al 30 de junio de 2024**

Página 13 de 113

Hora: 08:04:54p. m.

Fecha: 30/07/2024

Código	Descripción del Bien	Valor en Libros
1231 121200117A5X00300401 0039	Fracc LA RAZA de San Cristobal las Casas / Manz-3, Lote-12 / Escritura Publica 2658, Vol 42 del 10/11/2004	3,139.01
1231 121200117A5X00300401 0040	Fracc LA RAZA de San Cristobal las Casas / Manz-3, Lote-19 / Escritura Publica 2658, Vol 42 del 10/11/2004	3,139.01
1231 121200117A5X00300401 0041	Fracc LA RAZA de San Cristobal las Casas / Manz-3, Lote-24 / Escritura Publica 2658, Vol 42 del 10/11/2004	3,139.01
1231 121200117A5X00300401 0042	Fracc LA RAZA de San Cristobal las Casas / Manz-3, Lote-25 / Escritura Publica 2658, Vol 42 del 10/11/2004	3,139.01
1231 121200117A5X00300401 0043	Fracc LA RAZA de San Cristobal las Casas / Manz-4, Lote-1 / Escritura Publica 2658, Vol 42 del 10/11/2004	3,139.01
1231 121200117A5X00300401 0044	Fracc LA RAZA de San Cristobal las Casas / Manz-4, Lote-2 / Escritura Publica 2658, Vol 42 del 10/11/2004	3,139.01
1231 121200117A5X00300401 0045	Fracc LA RAZA de San Cristobal las Casas / Manz-4, Lote-6 / Escritura Publica 2658, Vol 42 del 10/11/2004	3,139.01
1231 121200117A5X00300401 0046	Fracc LA RAZA de San Cristobal las Casas / Manz-4, Lote-10 / Escritura Publica 2658, Vol 42 del 10/11/2004	3,139.01
1231 121200117A5X00300401 0047	Fracc LA RAZA de San Cristobal las Casas / Manz-4, Lote-11 / Escritura Publica 2658, Vol 42 del 10/11/2004	3,139.01
1231 121200117A5X00300401 0048	Fracc LA RAZA de San Cristobal las Casas / Manz-4, Lote-13 / Escritura Publica 2658, Vol 42 del 10/11/2004	3,139.01
1231 121200117A5X00300401 0049	Fracc LA RAZA de San Cristobal las Casas / Manz-4, Lote-15 / Escritura Publica 2658, Vol 42 del 10/11/2004	3,139.01
1231 121200117A5X00300401 0050	Fracc LA RAZA de San Cristobal las Casas / Manz-4, Lote-18 / Escritura Publica 2658, Vol 42 del 10/11/2004	3,139.01
1231 121200117A5X00300401 0051	Fracc LA RAZA de San Cristobal las Casas / Manz-4, Lote-19 / Escritura Publica 2658, Vol 42 del 10/11/2004	3,139.01
1231 121200117A5X00300401 0052	Fracc LA RAZA de San Cristobal las Casas / Manz-5, Lote- / Escritura Publica 2658, Vol 42 del 10/11/2004	3,139.01
1231 121200117A5X00300401 0053	Fracc LA RAZA de San Cristobal las Casas / Manz-5, Lote-2 / Escritura Publica 2658, Vol 42 del 10/11/2004	3,139.01
1231 121200117A5X00300401 0054	Fracc LA RAZA de San Cristobal las Casas / Manz-5, Lote-3 / Escritura Publica 2658, Vol 42 del 10/11/2004	3,139.01
1231 121200117A5X00300401 0055	Fracc LA RAZA de San Cristobal las Casas / Manz-5, Lote-6 / Escritura Publica 2658, Vol 42 del 10/11/2004	3,139.01
1231 121200117A5X00300401 0056	Fracc LA RAZA de San Cristobal las Casas / Manz-5, Lote-7 / Escritura Publica 2658, Vol 42 del 10/11/2004	3,139.01
1231 121200117A5X00300401 0057	Fracc LA RAZA de San Cristobal las Casas / Manz-5, Lote-9 / Escritura Publica 2658, Vol 42 del 10/11/2004	3,139.01
1231 121200117A5X00300401 0058	Fracc LA RAZA de San Cristobal las Casas / Manz-5, Lote-17 / Escritura Publica 2658, Vol 42 del 10/11/2004	3,139.01
1231 121200117A5X00300401 0059	Fracc LA RAZA de San Cristobal las Casas / Manz-6, Lote-1 / Escritura Publica 2658, Vol 42 del 10/11/2004	3,139.01
1231 121200117A5X00300401 0060	Fracc LA RAZA de San Cristobal las Casas / Manz-6, Lote-3 / Escritura Publica 2658, Vol 42 del 10/11/2004	3,139.01
1231 121200117A5X00300401 0061	Fracc LA RAZA de San Cristobal las Casas / Manz-6, Lote-5 / Escritura Publica 2658, Vol 42 del 10/11/2004	3,139.01
1231 121200117A5X00300401 0062	Fracc LA RAZA de San Cristobal las Casas / Manz-6, Lote-6 / Escritura Publica 2658, Vol 42 del 10/11/2004	3,139.01
1231 121200117A5X00300401 0063	Fracc LA RAZA de San Cristobal las Casas / Manz-6, Lote-7 / Escritura Publica 2658, Vol 42 del 10/11/2004	3,139.01




**SISTEMA CONTABLE 2024
 RELACIÓN DE BIENES INMUEBLES QUE COMPONEN SU PATRIMONIO
 Cuenta Pública al 30 de junio de 2024**

Código	Descripción del Bien	Valor en Libros
1231 121200117A5X00300401 0064	Fracc LA RAZA de San Cristobal las Casas / Manz-6, Lote-8 / Escritura Publica 2658, Vol 42 del 10/11/2004	3,139.01
1231 121200117A5X00300401 0065	Fracc LA RAZA de San Cristobal las Casas / Manz-6, Lote-10 / Escritura Publica 2658, Vol 42 del 10/11/2004	3,139.01
1231 121200117A5X00300401 0066	Fracc LA RAZA de San Cristobal las Casas / Manz-6, Lote-11 / Escritura Publica 2658, Vol 42 del 10/11/2004	3,139.01
1231 121200117A5X00300401 0067	Fracc LA RAZA de San Cristobal las Casas / Manz-6, Lote-12 / Escritura Publica 2658, Vol 42 del 10/11/2004	3,139.01
1231 121200117A5X00300401 0068	Fracc LA RAZA de San Cristobal las Casas / Manz-6, Lote-13 / Escritura Publica 2658, Vol 42 del 10/11/2004	3,139.01
1231 121200117A5X00300401 0069	Fracc LA RAZA de San Cristobal las Casas / Manz-6, Lote-21 / Escritura Publica 2658, Vol 42 del 10/11/2004	3,139.01
1231 121200117A5X00300401 0070	Fracc LA RAZA de San Cristobal las Casas / Manz-6, Lote-22 / Escritura Publica 2658, Vol 42 del 10/11/2004	3,139.01
1231 121200117A5X00300401 0071	Fracc LA RAZA de San Cristobal las Casas / Manz-6, Lote-26 / Escritura Publica 2658, Vol 42 del 10/11/2004	3,139.01
1231 121200117A5X00300401 0072	Fracc LA RAZA de San Cristobal las Casas / Manz-6, Lote-29 / Escritura Publica 2658, Vol 42 del 10/11/2004	3,139.01
1231 121200117A5X00300401 0073	Fracc LA RAZA de San Cristobal las Casas / Manz-6, Lote-30 / Escritura Publica 2658, Vol 42 del 10/11/2004	3,139.01
1231 121200117A5X00300401 0074	Fracc LA RAZA de San Cristobal las Casas / Manz-6, Lote-31 / Escritura Publica 2658, Vol 42 del 10/11/2004	3,139.01
1231 121200117A5X00300401 0075	Fracc LA RAZA de San Cristobal las Casas / Manz-6, Lote-32 / Escritura Publica 2658, Vol 42 del 10/11/2004	3,139.01
1231 121200117A5X00300401 0076	Fracc LA RAZA de San Cristobal las Casas / Manz-7, Lote-1 / Escritura Publica 2658, Vol 42 del 10/11/2004	3,139.01
1231 121200117A5X00300401 0077	Fracc LA RAZA de San Cristobal las Casas / Manz-7, Lote-3 / Escritura Publica 2658, Vol 42 del 10/11/2004	3,139.01
1231 121200117A5X00300401 0078	Fracc LA RAZA de San Cristobal las Casas / Manz-7, Lote-6 / Escritura Publica 2658, Vol 42 del 10/11/2004	3,139.01
1231 121200117A5X00300401 0079	Fracc LA RAZA de San Cristobal las Casas / Manz-7, Lote-8 / Escritura Publica 2658, Vol 42 del 10/11/2004	3,139.01
1231 121200117A5X00300401 0080	Fracc LA RAZA de San Cristobal las Casas / Manz-7, Lote-11 / Escritura Publica 2658, Vol 42 del 10/11/2004	3,139.01
1231 121200117A5X00300401 0081	Fracc LA RAZA de San Cristobal las Casas / Manz-7, Lote-14 / Escritura Publica 2658, Vol 42 del 10/11/2004	3,139.01
1231 121200117A5X00300401 0082	Fracc LA RAZA de San Cristobal las Casas / Manz-7, Lote-15 / Escritura Publica 2658, Vol 42 del 10/11/2004	3,139.01
1231 121200117A5X00300401 0083	Fracc LA RAZA de San Cristobal las Casas / Manz-7, Lote-16 / Escritura Publica 2658, Vol 42 del 10/11/2004	3,139.01
1231 121200117A5X00300401 0084	Fracc LA RAZA de San Cristobal las Casas / Manz-7, Lote-22 / Escritura Publica 2658, Vol 42 del 10/11/2004	3,139.01
1231 121200117A5X00300401 0085	Fracc LA RAZA de San Cristobal las Casas / Manz-7, Lote-23 / Escritura Publica 2658, Vol 42 del 10/11/2004	3,139.01
1231 121200117A5X00300401 0086	Fracc LA RAZA de San Cristobal las Casas / Manz-7, Lote-24 / Escritura Publica 2658, Vol 42 del 10/11/2004	3,139.01
1231 121200117A5X00300401 0087	Fracc LA RAZA de San Cristobal las Casas / Manz-7, Lote-25 / Escritura Publica 2658, Vol 42 del 10/11/2004	3,139.01
1231 121200117A5X00300401 0088	Fracc LA RAZA de San Cristobal las Casas / Manz-7, Lote-26 / Escritura Publica 2658, Vol 42 del 10/11/2004	3,139.01



SISTEMA CONTABLE 2024
RELACIÓN DE BIENES INMUEBLES QUE COMPONEN SU PATRIMONIO
Cuenta Pública al 30 de junio de 2024

Página 15 de 113

Hora: 08:04:54p. m.

Fecha: 30/07/2024

Código	Descripción del Bien	Valor en Libros
1231 121200117A5X00300401 0089	Fracc LA RAZA de San Cristobal las Casas / Manz-7, Lote-27 / Escritura Publica 2658, Vol 42 del 10/11/2004	3,139.01
1231 121200117A5X00300401 0090	Fracc LA RAZA de San Cristobal las Casas / Manz-7, Lote-28 / Escritura Publica 2658, Vol 42 del 10/11/2004	3,139.01
1231 121200117A5X00300401 0091	Fracc LA RAZA de San Cristobal las Casas / Manz-7, Lote-29 / Escritura Publica 2658, Vol 42 del 10/11/2004	3,139.01
1231 121200117A5X00300401 0092	Fracc LA RAZA de San Cristobal las Casas / Manz-7, Lote-30 / Escritura Publica 2658, Vol 42 del 10/11/2004	3,139.01
1231 121200117A5X00300401 0093	Fracc LA RAZA de San Cristobal las Casas / Manz-7, Lote-31 / Escritura Publica 2658, Vol 42 del 10/11/2004	3,139.01
1231 121200117A5X00300401 0094	Fracc LA RAZA de San Cristobal las Casas / Manz-7, Lote-35 / Escritura Publica 2658, Vol 42 del 10/11/2004	3,139.01
1231 121200117A5X00300401 0095	Fracc LA RAZA de San Cristobal las Casas / Manz-7, Lote-36 / Escritura Publica 2658, Vol 42 del 10/11/2004	3,139.01
1231 121200117A5X00300401 0096	Fracc LA RAZA de San Cristobal las Casas / Manz-7, Lote-37 / Escritura Publica 2658, Vol 42 del 10/11/2004	3,139.01
1231 121200117A5X00300401 0097	Fracc LA RAZA de San Cristobal las Casas / Manz-8, Lote-1 / Escritura Publica 2658, Vol 42 del 10/11/2004	3,139.01
1231 121200117A5X00300401 0098	Fracc LA RAZA de San Cristobal las Casas / Manz-8, Lote-4 / Escritura Publica 2658, Vol 42 del 10/11/2004	3,139.01
1231 121200117A5X00300401 0099	Fracc LA RAZA de San Cristobal las Casas / Manz-8, Lote-6 / Escritura Publica 2658, Vol 42 del 10/11/2004	3,139.01
1231 121200117A5X00300401 0100	Fracc LA RAZA de San Cristobal las Casas / Manz-8, Lote-8 / Escritura Publica 2658, Vol 42 del 10/11/2004	3,139.01
1231 121200117A5X00300401 0201	Colonia Las Gardenias, Tapachula Chis, Mza-02, Lote-01	12,256.45
1231 121200117A5X00300401 0202	Colonia Las Gardenias, Tapachula Chis, Mza-02, Lote-06	12,256.45
1231 121200117A5X00300401 0203	Colonia Las Gardenias, Tapachula Chis, Mza-02, Lote-18	12,256.45
1231 121200117A5X00300401 0204	Colonia Las Gardenias, Tapachula Chis, Mza-02, Lote-19	12,256.45
1231 121200117A5X00300401 0205	Colonia Las Gardenias, Tapachula Chis, Mza-02, Lote-20	12,256.45
1231 121200117A5X00300401 0206	Colonia Las Gardenias, Tapachula Chis, Mza-02, Lote-21	12,256.45
1231 121200117A5X00300401 0207	Colonia Las Gardenias, Tapachula Chis, Mza-02, Lote-22	12,256.45
1231 121200117A5X00300401 0208	Colonia Las Gardenias, Tapachula Chis, Mza-02, Lote-23	12,256.45
1231 121200117A5X00300401 0209	Colonia Las Gardenias, Tapachula Chis, Mza-02, Lote-24	12,256.45
1231 121200117A5X00300401 0210	Colonia Las Gardenias, Tapachula Chis, Mza-02, Lote-25	12,256.45
1231 121200117A5X00300601 0001	Colonia POBRES UNIDOS del Mpio. de Tapachula Chiapas. Mza- 1, Lote- 1, / Instrumento publico 2,327, Vol-105, del 23/Mayo/2006, Not Publico 24, Lic. Norberto A de Gyves Cordova	16,420.10
1231 121200117A5X00300601 0002	Colonia POBRES UNIDOS del Mpio. de Tapachula Chiapas. Mza- 1, Lote- 7, / Instrumento publico 2,327, Vol-105, del 23/Mayo/2006, Not Publico 24, Lic. Norberto A de Gyves Cordova	16,420.10
1231 121200117A5X00300601 0003	Colonia POBRES UNIDOS del Mpio. de Tapachula Chiapas. Mza- 1, Lote- 16, / Instrumento publico 2,327, Vol-105, del 23/Mayo/2006, Not Publico 24, Lic. Norberto A de Gyves Cordova	16,420.10
1231 121200117A5X00300601 0004	Colonia POBRES UNIDOS del Mpio. de Tapachula Chiapas. Mza- 1, Lote- 17, / Instrumento publico 2,327, Vol-105, del 23/Mayo/2006, Not Publico 24, Lic. Norberto A de Gyves Cordova	16,420.10




**SISTEMA CONTABLE 2024
RELACIÓN DE BIENES INMUEBLES QUE COMPONEN SU PATRIMONIO
Cuenta Pública al 30 de junio de 2024**

Código	Descripción del Bien	Valor en Libros
1231 121200117A5X00300601 0005	Colonia POBRES UNIDOS del Mpio. de Tapachula Chiapas. Mza- 1, Lote- 19, / Instrumento publico 2,327, Vol-105, del 23/Mayo/2006, Not Publico 24, Lic. Norberto A de Gyves Cordova	16,420.10
1231 121200117A5X00300601 0006	Colonia POBRES UNIDOS del Mpio. de Tapachula Chiapas. Mza- 1, Lote- 20, / Instrumento publico 2,327, Vol-105, del 23/Mayo/2006, Not Publico 24, Lic. Norberto A de Gyves Cordova	16,420.10
1231 121200117A5X00300601 0007	Colonia POBRES UNIDOS del Mpio. de Tapachula Chiapas. Mza- 1, Lote- 21, / Instrumento publico 2,327, Vol-105, del 23/Mayo/2006, Not Publico 24, Lic. Norberto A de Gyves Cordova	16,420.10
1231 121200117A5X00300601 0008	Colonia POBRES UNIDOS del Mpio. de Tapachula Chiapas. Mza- 1, Lote- 23, / Instrumento publico 2,327, Vol-105, del 23/Mayo/2006, Not Publico 24, Lic. Norberto A de Gyves Cordova	16,420.10
1231 121200117A5X00300601 0009	Colonia POBRES UNIDOS del Mpio. de Tapachula Chiapas. Mza- 2, Lote- 4, / Instrumento publico 2,327, Vol-105, del 23/Mayo/2006, Not Publico 24, Lic. Norberto A de Gyves Cordova	16,420.10
1231 121200117A5X00300601 0010	Colonia POBRES UNIDOS del Mpio. de Tapachula Chiapas. Mza- 2, Lote- 5, / Instrumento publico 2,327, Vol-105, del 23/Mayo/2006, Not Publico 24, Lic. Norberto A de Gyves Cordova	16,420.10
1231 121200117A5X00300601 0011	Colonia POBRES UNIDOS del Mpio. de Tapachula Chiapas. Mza- 2, Lote- 6, / Instrumento publico 2,327, Vol-105, del 23/Mayo/2006, Not Publico 24, Lic. Norberto A de Gyves Cordova	16,420.10
1231 121200117A5X00300601 0012	Colonia POBRES UNIDOS del Mpio. de Tapachula Chiapas. Mza- 2, Lote- 7, / Instrumento publico 2,327, Vol-105, del 23/Mayo/2006, Not Publico 24, Lic. Norberto A de Gyves Cordova	16,420.10
1231 121200117A5X00300601 0013	Colonia POBRES UNIDOS del Mpio. de Tapachula Chiapas. Mza- 2, Lote- 8, / Instrumento publico 2,327, Vol-105, del 23/Mayo/2006, Not Publico 24, Lic. Norberto A de Gyves Cordova	16,420.10
1231 121200117A5X00300601 0014	Colonia POBRES UNIDOS del Mpio. de Tapachula Chiapas. Mza- 2, Lote- 9, / Instrumento publico 2,327, Vol-105, del 23/Mayo/2006, Not Publico 24, Lic. Norberto A de Gyves Cordova	16,420.10
1231 121200117A5X00300601 0015	Colonia POBRES UNIDOS del Mpio. de Tapachula Chiapas. Mza- 2, Lote- 10, / Instrumento publico 2,327, Vol-105, del 23/Mayo/2006, Not Publico 24, Lic. Norberto A de Gyves Cordova	16,420.10
1231 121200117A5X00300601 0016	Colonia POBRES UNIDOS del Mpio. de Tapachula Chiapas. Mza- 2, Lote- 12, / Instrumento publico 2,327, Vol-105, del 23/Mayo/2006, Not Publico 24, Lic. Norberto A de Gyves Cordova	16,420.10
1231 121200117A5X00300601 0017	Colonia POBRES UNIDOS del Mpio. de Tapachula Chiapas. Mza- 2, Lote- 17, / Instrumento publico 2,327, Vol-105, del 23/Mayo/2006, Not Publico 24, Lic. Norberto A de Gyves Cordova	16,420.10
1231 121200117A5X00300601 0018	Colonia POBRES UNIDOS del Mpio. de Tapachula Chiapas. Mza- 3, Lote- 1, / Instrumento publico 2,327, Vol-105, del 23/Mayo/2006, Not Publico 24, Lic. Norberto A de Gyves Cordova	16,420.10
1231 121200117A5X00300601 0019	Colonia POBRES UNIDOS del Mpio. de Tapachula Chiapas. Mza- 3, Lote- 9, / Instrumento publico 2,327, Vol-105, del 23/Mayo/2006, Not Publico 24, Lic. Norberto A de Gyves Cordova	16,420.10
1231 121200117A5X00300601 0020	Colonia POBRES UNIDOS del Mpio. de Tapachula Chiapas. Mza- 3, Lote- 10, / Instrumento publico 2,327, Vol-105, del 23/Mayo/2006, Not Publico 24, Lic. Norberto A de Gyves Cordova	16,420.10
1231 121200117A5X00300601 0021	Colonia POBRES UNIDOS del Mpio. de Tapachula Chiapas. Mza- 3, Lote- 14, / Instrumento publico 2,327, Vol-105, del 23/Mayo/2006, Not Publico 24, Lic. Norberto A de Gyves Cordova	16,420.10



**GOBIERNO CONSTITUCIONAL DEL ESTADO DE CHIAPAS
PROMOTORA DE VIVIENDA CHIAPAS**

**SISTEMA CONTABLE 2024
RELACIÓN DE BIENES INMUEBLES QUE COMPONEN SU PATRIMONIO
Cuenta Pública al 30 de junio de 2024**

Página 17 de 113

Hora: 08:04:54p. m.

Fecha: 30/07/2024

Código	Descripción del Bien	Valor en Libros
1231 121200117A5X00300601 0022	Colonia POBRES UNIDOS del Mpio. de Tapachula Chiapas. Mza-3, Lote-15, / Instrumento publico 2,327, Vol-105, del 23/Mayo/2006, Not Publico 24, Lic. Norberto A de Gyves Cordova	16,420.10
1231 121200117A5X00300601 0023	Colonia POBRES UNIDOS del Mpio. de Tapachula Chiapas. Mza-3, Lote- 16, / Instrumento publico 2,327, Vol-105, del 23/Mayo/2006, Not Publico 24, Lic. Norberto A de Gyves Cordova	16,420.10
1231 121200117A5X00300601 0024	Colonia POBRES UNIDOS del Mpio. de Tapachula Chiapas. Mza- 3, Lote- 19, / Instrumento publico 2,327, Vol-105, del 23/Mayo/2006, Not Publico 24, Lic. Norberto A de Gyves Cordova	16,420.10
1231 121200117A5X00300601 0025	Colonia POBRES UNIDOS del Mpio. de Tapachula Chiapas. Mza- 4, Lote-4, / Instrumento publico 2,327, Vol-105, del 23/Mayo/2006, Not Publico 24, Lic. Norberto A de Gyves Cordova	16,420.10
1231 121200117A5X00300601 0026	Colonia POBRES UNIDOS del Mpio. de Tapachula Chiapas. Mza-4, Lote- 5, / Instrumento publico 2,327, Vol-105, del 23/Mayo/2006, Not Publico 24, Lic. Norberto A de Gyves Cordova	16,420.10
1231 121200117A5X00300601 0027	Colonia POBRES UNIDOS del Mpio. de Tapachula Chiapas. Mza- 4, Lote-6, / Instrumento publico 2,327, Vol-105, del 23/Mayo/2006, Not Publico 24, Lic. Norberto A de Gyves Cordova	16,420.10
1231 121200117A5X00300601 0028	Colonia POBRES UNIDOS del Mpio. de Tapachula Chiapas. Mza- 4, Lote- 12, / Instrumento publico 2,327, Vol-105, del 23/Mayo/2006, Not Publico 24, Lic. Norberto A de Gyves Cordova	16,420.10
1231 121200117A5X00300601 0029	Colonia POBRES UNIDOS del Mpio. de Tapachula Chiapas. Mza- 4, Lote- 13, / Instrumento publico 2,327, Vol-105, del 23/Mayo/2006, Not Publico 24, Lic. Norberto A de Gyves Cordova	16,420.10
1231 121200117A5X00300601 0030	Colonia POBRES UNIDOS del Mpio. de Tapachula Chiapas. Mza- 4, Lote- 18, / Instrumento publico 2,327, Vol-105, del 23/Mayo/2006, Not Publico 24, Lic. Norberto A de Gyves Cordova	16,420.10
1231 121200117A5X00300601 0031	Colonia POBRES UNIDOS del Mpio. de Tapachula Chiapas. Mza- 4, Lote- 19, / Instrumento publico 2,327, Vol-105, del 23/Mayo/2006, Not Publico 24, Lic. Norberto A de Gyves Cordova	16,420.10
1231 121200117A5X00300601 0032	Colonia POBRES UNIDOS del Mpio. de Tapachula Chiapas. Mza- 5, Lote- 3, / Instrumento publico 2,327, Vol-105, del 23/Mayo/2006, Not Publico 24, Lic. Norberto A de Gyves Cordova	16,420.10
1231 121200117A5X00300601 0033	Colonia POBRES UNIDOS del Mpio. de Tapachula Chiapas. Mza- 5, Lote- 4, / Instrumento publico 2,327, Vol-105, del 23/Mayo/2006, Not Publico 24, Lic. Norberto A de Gyves Cordova	16,420.10
1231 121200117A5X00300601 0034	Colonia POBRES UNIDOS del Mpio. de Tapachula Chiapas. Mza- 6, Lote- 1, / Instrumento publico 2,327, Vol-105, del 23/Mayo/2006, Not Publico 24, Lic. Norberto A de Gyves Cordova	16,420.10
1231 121200117A5X00300601 0035	Colonia POBRES UNIDOS del Mpio. de Tapachula Chiapas. Mza- 6, Lote- 3, / Instrumento publico 2,327, Vol-105, del 23/Mayo/2006, Not Publico 24, Lic. Norberto A de Gyves Cordova	16,420.10
1231 121200117A5X00300601 0036	Colonia POBRES UNIDOS del Mpio. de Tapachula Chiapas. Mza- 6, Lote- 7, / Instrumento publico 2,327, Vol-105, del 23/Mayo/2006, Not Publico 24, Lic. Norberto A de Gyves Cordova	16,420.10
1231 121200117A5X00300601 0037	Colonia POBRES UNIDOS del Mpio. de Tapachula Chiapas. Mza- 6, Lote- 9, / Instrumento publico 2,327, Vol-105, del 23/Mayo/2006, Not Publico 24, Lic. Norberto A de Gyves Cordova	16,420.10
1231 121200117A5X00300601 0038	Colonia POBRES UNIDOS del Mpio. de Tapachula Chiapas. Mza- 6, Lote- 12, / Instrumento publico 2,327, Vol-105, del 23/Mayo/2006, Not Publico 24, Lic. Norberto A de Gyves Cordova	16,420.10



**GOBIERNO CONSTITUCIONAL DEL ESTADO DE CHIAPAS
PROMOTORA DE VIVIENDA CHIAPAS**

**SISTEMA CONTABLE 2024
RELACIÓN DE BIENES INMUEBLES QUE COMPONEN SU PATRIMONIO
Cuenta Pública al 30 de junio de 2024**

Página 18 de 113

Hora: 08:04:54p. m.

Fecha: 30/07/2024

Código	Descripción del Bien	Valor en Libros
1231 121200117A5X00300601 0039	Colonia POBRES UNIDOS del Mpio. de Tapachula Chiapas. Mza- 6, Lote- 14, / Instrumento publico 2,327, Vol-105, del 23/Mayo/2006, Not Publico 24, Lic. Norberto A de Gyves Cordova	16,420.10
1231 121200117A5X00300601 0040	Colonia POBRES UNIDOS del Mpio. de Tapachula Chiapas. Mza-6, Lote- 15, / Instrumento publico 2,327, Vol-105, del 23/Mayo/2006, Not Publico 24, Lic. Norberto A de Gyves Cordova	16,420.10
1231 121200117A5X00300601 0041	Colonia POBRES UNIDOS del Mpio. de Tapachula Chiapas. Mza- 6, Lote- 17, / Instrumento publico 2,327, Vol-105, del 23/Mayo/2006, Not Publico 24, Lic. Norberto A de Gyves Cordova	16,420.10
1231 121200117A5X00300601 0042	Colonia POBRES UNIDOS del Mpio. de Tapachula Chiapas. Mza-6, Lote- 18, / Instrumento publico 2,327, Vol-105, del 23/Mayo/2006, Not Publico 24, Lic. Norberto A de Gyves Cordova	16,420.10
1231 121200117A5X00300601 0043	Colonia POBRES UNIDOS del Mpio. de Tapachula Chiapas. Mza-7, Lote-2, / Instrumento publico 2,327, Vol-105, del 23/Mayo/2006, Not Publico 24, Lic. Norberto A de Gyves Cordova	16,420.10
1231 121200117A5X00300601 0044	Colonia POBRES UNIDOS del Mpio. de Tapachula Chiapas. Mza- 7, Lote- 9, / Instrumento publico 2,327, Vol-105, del 23/Mayo/2006, Not Publico 24, Lic. Norberto A de Gyves Cordova	16,420.10
1231 121200117A5X00300601 0045	Colonia POBRES UNIDOS del Mpio. de Tapachula Chiapas. Mza-7, Lote-13, / Instrumento publico 2,327, Vol-105, del 23/Mayo/2006, Not Publico 24, Lic. Norberto A de Gyves Cordova	16,420.10
1231 121200117A5X00300601 0046	Colonia POBRES UNIDOS del Mpio. de Tapachula Chiapas. Mza- 7, Lote- 19, / Instrumento publico 2,327, Vol-105, del 23/Mayo/2006, Not Publico 24, Lic. Norberto A de Gyves Cordova	16,420.10
1231 121200117A5X00300601 0047	Colonia POBRES UNIDOS del Mpio. de Tapachula Chiapas. Mza- 7, Lote- 20, / Instrumento publico 2,327, Vol-105, del 23/Mayo/2006, Not Publico 24, Lic. Norberto A de Gyves Cordova	16,420.10
1231 121200117A5X00300601 0048	Colonia POBRES UNIDOS del Mpio. de Tapachula Chiapas. Mza- 8, Lote- 1, / Instrumento publico 2,327, Vol-105, del 23/Mayo/2006, Not Publico 24, Lic. Norberto A de Gyves Cordova	16,420.10
1231 121200117A5X00300601 0049	Colonia POBRES UNIDOS del Mpio. de Tapachula Chiapas. Mza- 8, Lote- 4, / Instrumento publico 2,327, Vol-105, del 23/Mayo/2006, Not Publico 24, Lic. Norberto A de Gyves Cordova	16,420.10
1231 121200117A5X00300601 0050	Colonia POBRES UNIDOS del Mpio. de Tapachula Chiapas. Mza- 8, Lote-10, / Instrumento publico 2,327, Vol-105, del 23/Mayo/2006, Not Publico 24, Lic. Norberto A de Gyves Cordova	16,420.10
1231 121200117A5X00300601 0051	Colonia POBRES UNIDOS del Mpio. de Tapachula Chiapas. Mza- 8, Lote- 11, / Instrumento publico 2,327, Vol-105, del 23/Mayo/2006, Not Publico 24, Lic. Norberto A de Gyves Cordova	16,420.10
1231 121200117A5X00300601 0052	Colonia POBRES UNIDOS del Mpio. de Tapachula Chiapas. Mza- 8, Lote-16, / Instrumento publico 2,327, Vol-105, del 23/Mayo/2006, Not Publico 24, Lic. Norberto A de Gyves Cordova	16,420.10
1231 121200117A5X00300601 0053	Colonia POBRES UNIDOS del Mpio. de Tapachula Chiapas. Mza-8, Lote-20, / Instrumento publico 2,327, Vol-105, del 23/Mayo/2006, Not Publico 24, Lic. Norberto A de Gyves Cordova	16,420.10
1231 121200117A5X00300601 0054	Colonia POBRES UNIDOS del Mpio. de Tapachula Chiapas. Mza- 9, Lote- 3, / Instrumento publico 2,327, Vol-105, del 23/Mayo/2006, Not Publico 24, Lic. Norberto A de Gyves Cordova	16,420.10
1231 121200117A5X00300601 0055	Colonia POBRES UNIDOS del Mpio. de Tapachula Chiapas. Mza- 10, Lote- 4, / Instrumento publico 2,327, Vol-105, del 23/Mayo/2006, Not Publico 24, Lic. Norberto A de Gyves Cordova	16,420.10

SISTEMA CONTABLE 2024
RELACIÓN DE BIENES INMUEBLES QUE COMPONEN SU PATRIMONIO
Cuenta Pública al 30 de junio de 2024

Código	Descripción del Bien	Valor en Libros
1231 121200117A5X00300601 0056	Colonia POBRES UNIDOS del Mpio. de Tapachula Chiapas. Mza- 10, Lote- 5, / Instrumento publico 2,327, Vol-105, del 23/Mayo/2006, Not Publico 24, Lic. Norberto A de Gyves Cordova	16,420.10
1231 121200117A5X00300601 0057	Colonia POBRES UNIDOS del Mpio. de Tapachula Chiapas. Mza- 10, Lote- 9, / Instrumento publico 2,327, Vol-105, del 23/Mayo/2006, Not Publico 24, Lic. Norberto A de Gyves Cordova	16,420.10
1231 121200117A5X00300601 0058	Colonia POBRES UNIDOS del Mpio. de Tapachula Chiapas. Mza- 10, Lote- 10, / Instrumento publico 2,327, Vol-105, del 23/Mayo/2006, Not Publico 24, Lic. Norberto A de Gyves Cordova	16,420.10
1231 121200117A5X00300601 0059	Colonia POBRES UNIDOS del Mpio. de Tapachula Chiapas. Mza- 11, Lote- 4, / Instrumento publico 2,327, Vol-105, del 23/Mayo/2006, Not Publico 24, Lic. Norberto A de Gyves Cordova	16,420.10
1231 121200117A5X00300601 0060	Colonia POBRES UNIDOS del Mpio. de Tapachula Chiapas. Mza- 11, Lote-8, / Instrumento publico 2,327, Vol-105, del 23/Mayo/2006, Not Publico 24, Lic. Norberto A de Gyves Cordova	16,420.10
1231 121200117A5X00300601 0061	Colonia POBRES UNIDOS del Mpio. de Tapachula Chiapas. Mza- 11, Lote- 10, / Instrumento publico 2,327, Vol-105, del 23/Mayo/2006, Not Publico 24, Lic. Norberto A de Gyves Cordova	16,420.10
1231 121200117A5X00300601 0062	Colonia POBRES UNIDOS del Mpio. de Tapachula Chiapas. Mza- 11, Lote- 12, / Instrumento publico 2,327, Vol-105, del 23/Mayo/2006, Not Publico 24, Lic. Norberto A de Gyves Cordova	16,420.10
1231 121200117A5X00300601 0063	Colonia POBRES UNIDOS del Mpio. de Tapachula Chiapas. Mza- 11, Lote- 13, / Instrumento publico 2,327, Vol-105, del 23/Mayo/2006, Not Publico 24, Lic. Norberto A de Gyves Cordova	16,420.10
1231 121200117A5X00300601 0064	Colonia POBRES UNIDOS del Mpio. de Tapachula Chiapas. Mza- 11, Lote- 14, / Instrumento publico 2,327, Vol-105, del 23/Mayo/2006, Not Publico 24, Lic. Norberto A de Gyves Cordova	16,420.10
1231 121200117A5X00300601 0065	Colonia POBRES UNIDOS del Mpio. de Tapachula Chiapas. Mza- 11, Lote- 18, / Instrumento publico 2,327, Vol-105, del 23/Mayo/2006, Not Publico 24, Lic. Norberto A de Gyves Cordova	16,420.10
1231 121200117A5X00300601 0066	Colonia POBRES UNIDOS del Mpio. de Tapachula Chiapas. Mza- 11, Lote- 20, / Instrumento publico 2,327, Vol-105, del 23/Mayo/2006, Not Publico 24, Lic. Norberto A de Gyves Cordova	16,420.10
1231 121200117A5X00300601 0067	Colonia POBRES UNIDOS del Mpio. de Tapachula Chiapas. Mza- 13, Lote- 1, / Instrumento publico 2,327, Vol-105, del 23/Mayo/2006, Not Publico 24, Lic. Norberto A de Gyves Cordova	16,420.10
1231 121200117A5X00300601 0068	Colonia POBRES UNIDOS del Mpio. de Tapachula Chiapas. Mza- 13, Lote- 8, / Instrumento publico 2,327, Vol-105, del 23/Mayo/2006, Not Publico 24, Lic. Norberto A de Gyves Cordova	16,420.10
1231 121200117A5X00300601 0069	Colonia POBRES UNIDOS del Mpio. de Tapachula Chiapas. Mza- 13, Lote- 10, / Instrumento publico 2,327, Vol-105, del 23/Mayo/2006, Not Publico 24, Lic. Norberto A de Gyves Cordova	16,420.10
1231 121200117A5X00300601 0070	Colonia POBRES UNIDOS del Mpio. de Tapachula Chiapas. Mza- 13, Lote- 11, / Instrumento publico 2,327, Vol-105, del 23/Mayo/2006, Not Publico 24, Lic. Norberto A de Gyves Cordova	16,420.10
1231 121200117A5X00300601 0071	Colonia POBRES UNIDOS del Mpio. de Tapachula Chiapas. Mza- 13, Lote- 15, / Instrumento publico 2,327, Vol-105, del 23/Mayo/2006, Not Publico 24, Lic. Norberto A de Gyves Cordova	16,420.10
1231 121200117A5X00300601 0072	Colonia POBRES UNIDOS del Mpio. de Tapachula Chiapas. Mza- 13, Lote-2, / Instrumento publico 2,327, Vol-105, del 23/Mayo/2006, Not Publico 24, Lic. Norberto A de Gyves Cordova	16,420.10




SISTEMA CONTABLE 2024
RELACIÓN DE BIENES INMUEBLES QUE COMPONEN SU PATRIMONIO
Cuenta Pública al 30 de junio de 2024

Página 20 de 113

Hora: 08:04:54p. m.
 Fecha: 30/07/2024

Código	Descripción del Bien	Valor en Libros
1231 121200117A5X00300601 0073	Colonia POBRES UNIDOS del Mpio. de Tapachula Chiapas. Mza- 15, Lote- 3, / Instrumento publico 2,327, Vol-105, del 23/Mayo/2006, Not Publico 24, Lic. Norberto A de Gyves Cordova	16,420.10
1231 121200117A5X00300601 0074	Colonia POBRES UNIDOS del Mpio. de Tapachula Chiapas. Mza- 15, Lote- 6, / Instrumento publico 2,327, Vol-105, del 23/Mayo/2006, Not Publico 24, Lic. Norberto A de Gyves Cordova	16,420.10
1231 121200117A5X00300601 0075	Colonia POBRES UNIDOS del Mpio. de Tapachula Chiapas. Mza- 15, Lote- 9, / Instrumento publico 2,327, Vol-105, del 23/Mayo/2006, Not Publico 24, Lic. Norberto A de Gyves Cordova	16,420.10
1231 121200117A5X00300601 0076	Colonia POBRES UNIDOS del Mpio. de Tapachula Chiapas. Mza- 15, Lote- 10, / Instrumento publico 2,327, Vol-105, del 23/Mayo/2006, Not Publico 24, Lic. Norberto A de Gyves Cordova	16,420.10
1231 121200117A5X00300601 0077	Colonia POBRES UNIDOS del Mpio. de Tapachula Chiapas. Mza- 16, Lote -1, / Instrumento publico 2,327, Vol-105, del 23/Mayo/2006, Not Publico 24, Lic. Norberto A de Gyves Cordova	16,420.10
1231 121200117A5X00300601 0078	Colonia POBRES UNIDOS del Mpio. de Tapachula Chiapas. Mza- 16, Lote-7, / Instrumento publico 2,327, Vol-105, del 23/Mayo/2006, Not Publico 24, Lic. Norberto A de Gyves Cordova	16,420.10
1231 121200117A5X00300601 0079	Colonia POBRES UNIDOS del Mpio. de Tapachula Chiapas. Mza- 16, Lote- 11, / Instrumento publico 2,327, Vol-105, del 23/Mayo/2006, Not Publico 24, Lic. Norberto A de Gyves Cordova	16,420.10
1231 121200117A5X00300601 0080	Colonia POBRES UNIDOS del Mpio. de Tapachula Chiapas. Mza- 17, Lote-1, / Instrumento publico 2,327, Vol-105, del 23/Mayo/2006, Not Publico 24, Lic. Norberto A de Gyves Cordova	16,420.10
1231 121200117A5X00300601 0081	Colonia POBRES UNIDOS del Mpio. de Tapachula Chiapas. Mza- 17, Lote- 15, / Instrumento publico 2,327, Vol-105, del 23/Mayo/2006, Not Publico 24, Lic. Norberto A de Gyves Cordova	16,420.10
1231 121200117A5X00300601 0082	Colonia POBRES UNIDOS del Mpio. de Tapachula Chiapas. Mza- 17, Lote- 19, / Instrumento publico 2,327, Vol-105, del 23/Mayo/2006, Not Publico 24, Lic. Norberto A de Gyves Cordova	16,420.10
1231 121200117A5X00300601 0083	Colonia POBRES UNIDOS del Mpio. de Tapachula Chiapas. Mza- 18, Lote-1, / Instrumento publico 2,327, Vol-105, del 23/Mayo/2006, Not Publico 24, Lic. Norberto A de Gyves Cordova	16,420.10
1231 121200117A5X00300601 0084	Colonia POBRES UNIDOS del Mpio. de Tapachula Chiapas. Mza- 18, Lote- 3, / Instrumento publico 2,327, Vol-105, del 23/Mayo/2006, Not Publico 24, Lic. Norberto A de Gyves Cordova	16,420.10
1231 121200117A5X00300601 0085	Colonia POBRES UNIDOS del Mpio. de Tapachula Chiapas. Mza- 19, Lote- 7, / Instrumento publico 2,327, Vol-105, del 23/Mayo/2006, Not Publico 24, Lic. Norberto A de Gyves Cordova	16,420.10
1231 121200117A5X00300601 0086	Colonia POBRES UNIDOS del Mpio. de Tapachula Chiapas. Mza- 19, Lote- 10, / Instrumento publico 2,327, Vol-105, del 23/Mayo/2006, Not Publico 24, Lic. Norberto A de Gyves Cordova	16,420.10
1231 121200117A5X00300601 0087	Colonia POBRES UNIDOS del Mpio. de Tapachula Chiapas. Mza- 19, Lote- 15, / Instrumento publico 2,327, Vol-105, del 23/Mayo/2006, Not Publico 24, Lic. Norberto A de Gyves Cordova	16,420.10
1231 121200117A5X00300601 0088	Colonia POBRES UNIDOS del Mpio. de Tapachula Chiapas. Mza- 19, Lote- 19, / Instrumento publico 2,327, Vol-105, del 23/Mayo/2006, Not Publico 24, Lic. Norberto A de Gyves Cordova	16,420.10
1231 121200117A5X00300601 0089	Colonia POBRES UNIDOS del Mpio. de Tapachula Chiapas. Mza- 20, Lote- 3, / Instrumento publico 2,327, Vol-105, del 23/Mayo/2006, Not Publico 24, Lic. Norberto A de Gyves Cordova	16,420.10


SISTEMA CONTABLE 2024
RELACIÓN DE BIENES INMUEBLES QUE COMPONEN SU PATRIMONIO
Cuenta Pública al 30 de junio de 2024

Código	Descripción del Bien	Valor en Libros
1231 121200117A5X00300601 0090	Colonia POBRES UNIDOS del Mpio. de Tapachula Chiapas. Mza- 20, Lote- 5, / Instrumento publico 2,327, Vol-105, del 23/Mayo/2006, Not Publico 24, Lic. Norberto A de Gyves Cordova	16,420.10
1231 121200117A5X00300601 0091	Colonia POBRES UNIDOS del Mpio. de Tapachula Chiapas. Mza- 21, Lote- 3, / Instrumento publico 2,327, Vol-105, del 23/Mayo/2006, Not Publico 24, Lic. Norberto A de Gyves Cordova	16,420.10
1231 121200117A5X00300601 0092	Colonia POBRES UNIDOS del Mpio. de Tapachula Chiapas. Mza- 21, Lote- 9, / Instrumento publico 2,327, Vol-105, del 23/Mayo/2006, Not Publico 24, Lic. Norberto A de Gyves Cordova	16,420.10
1231 121200117A5X00300601 0093	Colonia POBRES UNIDOS del Mpio. de Tapachula Chiapas. Mza- 21, Lote- 11, / Instrumento publico 2,327, Vol-105, del 23/Mayo/2006, Not Publico 24, Lic. Norberto A de Gyves Cordova	16,420.10
1231 121200117A5X00300601 0094	Colonia POBRES UNIDOS del Mpio. de Tapachula Chiapas. Mza- 21, Lote- 12, / Instrumento publico 2,327, Vol-105, del 23/Mayo/2006, Not Publico 24, Lic. Norberto A de Gyves Cordova	16,420.10
1231 121200117A5X00300601 0095	Colonia POBRES UNIDOS del Mpio. de Tapachula Chiapas. Mza- 22, Lote- 1, / Instrumento publico 2,327, Vol-105, del 23/Mayo/2006, Not Publico 24, Lic. Norberto A de Gyves Cordova	16,420.10
1231 121200117A5X00300601 0096	Colonia POBRES UNIDOS del Mpio. de Tapachula Chiapas. Mza- 22, Lote- 5, / Instrumento publico 2,327, Vol-105, del 23/Mayo/2006, Not Publico 24, Lic. Norberto A de Gyves Cordova	16,420.10
1231 121200117A5X00300601 0097	Colonia POBRES UNIDOS del Mpio. de Tapachula Chiapas. Mza- 22, Lote- 6, / Instrumento publico 2,327, Vol-105, del 23/Mayo/2006, Not Publico 24, Lic. Norberto A de Gyves Cordova	16,420.10
1231 121200117A5X00300601 0098	Colonia POBRES UNIDOS del Mpio. de Tapachula Chiapas. Mza- 22, Lote- 7, / Instrumento publico 2,327, Vol-105, del 23/Mayo/2006, Not Publico 24, Lic. Norberto A de Gyves Cordova	16,420.10
1231 121200117A5X00300601 0099	Colonia POBRES UNIDOS del Mpio. de Tapachula Chiapas. Mza- 22, Lote- 8, / Instrumento publico 2,327, Vol-105, del 23/Mayo/2006, Not Publico 24, Lic. Norberto A de Gyves Cordova	16,420.10
1231 121200117A5X00300601 0100	Colonia POBRES UNIDOS del Mpio. de Tapachula Chiapas. Mza- 22, Lote- 9, / Instrumento publico 2,327, Vol-105, del 23/Mayo/2006, Not Publico 24, Lic. Norberto A de Gyves Cordova	16,420.10
1231 121200117A5X00300601 0101	Colonia POBRES UNIDOS del Mpio. de Tapachula Chiapas. Mza- 22, Lote- 15, / Instrumento publico 2,327, Vol-105, del 23/Mayo/2006, Not Publico 24, Lic. Norberto A de Gyves Cordova	16,420.10
1231 121200117A5X00300601 0102	Colonia POBRES UNIDOS del Mpio. de Tapachula Chiapas. Mza- 22, Lote- 17, / Instrumento publico 2,327, Vol-105, del 23/Mayo/2006, Not Publico 24, Lic. Norberto A de Gyves Cordova	16,420.10
1231 121200117A5X00300601 0103	Colonia POBRES UNIDOS del Mpio. de Tapachula Chiapas. Mza- 22, Lote- 20, / Instrumento publico 2,327, Vol-105, del 23/Mayo/2006, Not Publico 24, Lic. Norberto A de Gyves Cordova	16,420.10
1231 121200117A5X00300601 0104	Colonia POBRES UNIDOS del Mpio. de Tapachula Chiapas. Mza- 22, Lote- 21, / Instrumento publico 2,327, Vol-105, del 23/Mayo/2006, Not Publico 24, Lic. Norberto A de Gyves Cordova	16,420.10
1231 121200117A5X00300601 0105	Colonia POBRES UNIDOS del Mpio. de Tapachula Chiapas. Mza- 23, Lote- 4, / Instrumento publico 2,327, Vol-105, del 23/Mayo/2006, Not Publico 24, Lic. Norberto A de Gyves Cordova	16,420.10
1231 121200117A5X00300601 0106	Colonia POBRES UNIDOS del Mpio. de Tapachula Chiapas. Mza- 23, Lote- 7, / Instrumento publico 2,327, Vol-105, del 23/Mayo/2006, Not Publico 24, Lic. Norberto A de Gyves Cordova	16,420.10







**GOBIERNO CONSTITUCIONAL DEL ESTADO DE CHIAPAS
PROMOTORA DE VIVIENDA CHIAPAS**

**SISTEMA CONTABLE 2024
RELACIÓN DE BIENES INMUEBLES QUE COMPONEN SU PATRIMONIO
Cuenta Pública al 30 de junio de 2024**

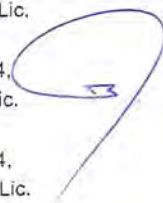
Página 22 de 113

Hora: 08:04:54p. m.
Fecha: 30/07/2024

Código	Descripción del Bien	Valor en Libros
1231 121200117A5X00300601 0107	Colonia POBRES UNIDOS del Mpio. de Tapachula Chiapas. Mza- 23, Lote- 8, / Instrumento publico 2,327, Vol-105, del 23/Mayo/2006, Not Publico 24, Lic. Norberto A de Gyves Cordova	16,420.10
1231 121200117A5X00300601 0108	Colonia POBRES UNIDOS del Mpio. de Tapachula Chiapas. Mza- 23, Lote- 11, / Instrumento publico 2,327, Vol-105, del 23/Mayo/2006, Not Publico 24, Lic. Norberto A de Gyves Cordova	16,420.10
1231 121200117A5X00300601 0109	Colonia POBRES UNIDOS del Mpio. de Tapachula Chiapas. Mza- 23, Lote- 16, / Instrumento publico 2,327, Vol-105, del 23/Mayo/2006, Not Publico 24, Lic. Norberto A de Gyves Cordova	16,420.10
1231 121200117A5X00300601 0110	Colonia POBRES UNIDOS del Mpio. de Tapachula Chiapas. Mza- 24, Lote- 1, / Instrumento publico 2,327, Vol-105, del 23/Mayo/2006, Not Publico 24, Lic. Norberto A de Gyves Cordova	16,420.10
1231 121200117A5X00300601 0111	Colonia POBRES UNIDOS del Mpio. de Tapachula Chiapas. Mza- 24, Lote- 2, / Instrumento publico 2,327, Vol-105, del 23/Mayo/2006, Not Publico 24, Lic. Norberto A de Gyves Cordova	16,420.10
1231 121200117A5X00300601 0112	Colonia POBRES UNIDOS del Mpio. de Tapachula Chiapas. Mza- 24, Lote- 3, / Instrumento publico 2,327, Vol-105, del 23/Mayo/2006, Not Publico 24, Lic. Norberto A de Gyves Cordova	16,420.10
1231 121200117A5X00300601 0113	Colonia POBRES UNIDOS del Mpio. de Tapachula Chiapas. Mza- 24, Lote- 9, / Instrumento publico 2,327, Vol-105, del 23/Mayo/2006, Not Publico 24, Lic. Norberto A de Gyves Cordova	16,420.10
1231 121200117A5X00300601 0114	Colonia POBRES UNIDOS del Mpio. de Tapachula Chiapas. Mza- 25, Lote- 13, / Instrumento publico 2,327, Vol-105, del 23/Mayo/2006, Not Publico 24, Lic. Norberto A de Gyves Cordova	16,420.10
1231 121200117A5X00300601 0115	Colonia POBRES UNIDOS del Mpio. de Tapachula Chiapas. Mza- 25, Lote- 20, / Instrumento publico 2,327, Vol-105, del 23/Mayo/2006, Not Publico 24, Lic. Norberto A de Gyves Cordova	16,420.10
1231 121200117A5X00300601 0116	Colonia POBRES UNIDOS del Mpio. de Tapachula Chiapas. Mza- 26, Lote- 1, / Instrumento publico 2,327, Vol-105, del 23/Mayo/2006, Not Publico 24, Lic. Norberto A de Gyves Cordova	16,420.10
1231 121200117A5X00300601 0117	Colonia POBRES UNIDOS del Mpio. de Tapachula Chiapas. Mza- 27, Lote- 2, / Instrumento publico 2,327, Vol-105, del 23/Mayo/2006, Not Publico 24, Lic. Norberto A de Gyves Cordova	16,420.10
1231 121200117A5X00300601 0118	Colonia POBRES UNIDOS del Mpio. de Tapachula Chiapas. Mza- 27, Lote- 7, / Instrumento publico 2,327, Vol-105, del 23/Mayo/2006, Not Publico 24, Lic. Norberto A de Gyves Cordova	16,420.10
1231 121200117A5X00300601 0119	Colonia POBRES UNIDOS del Mpio. de Tapachula Chiapas. Mza-27, Lote- 10, / Instrumento publico 2,327, Vol-105, del 23/Mayo/2006, Not Publico 24, Lic. Norberto A de Gyves Cordova	16,420.10
1231 121200117A5X00300601 0120	Colonia POBRES UNIDOS del Mpio. de Tapachula Chiapas. Mza- 27, Lote-11, / Instrumento publico 2,327, Vol-105, del 23/Mayo/2006, Not Publico 24, Lic. Norberto A de Gyves Cordova	16,420.10
1231 121200117A5X00300601 0121	Colonia POBRES UNIDOS del Mpio. de Tapachula Chiapas. Mza- 27, Lote-15, / Instrumento publico 2,327, Vol-105, del 23/Mayo/2006, Not Publico 24, Lic. Norberto A de Gyves Cordova	16,420.10
1231 121200117A5X00300601 0122	Colonia POBRES UNIDOS del Mpio. de Tapachula Chiapas. Mza- 27, Lote- 17, / Instrumento publico 2,327, Vol-105, del 23/Mayo/2006, Not Publico 24, Lic. Norberto A de Gyves Cordova	16,420.10
1231 121200117A5X00300601 0123	Colonia POBRES UNIDOS del Mpio. de Tapachula Chiapas. Mza- 27, Lote- 18, / Instrumento publico 2,327, Vol-105, del 23/Mayo/2006, Not Publico 24, Lic. Norberto A de Gyves Cordova	16,420.10

SISTEMA CONTABLE 2024
RELACIÓN DE BIENES INMUEBLES QUE COMPONEN SU PATRIMONIO
Cuenta Pública al 30 de junio de 2024

Código	Descripción del Bien	Valor en Libros
1231 121200117A5X00300601 0124	Colonia POBRES UNIDOS del Mpio. de Tapachula Chiapas. Mza- 27, Lote- 19, / Instrumento publico 2,327, Vol-105, del 23/Mayo/2006, Not Publico 24, Lic. Norberto A de Gyves Cordova	16,420.10
1231 121200117A5X00300601 0125	Colonia POBRES UNIDOS del Mpio. de Tapachula Chiapas. Mza- 27, Lote- 20, / Instrumento publico 2,327, Vol-105, del 23/Mayo/2006, Not Publico 24, Lic. Norberto A de Gyves Cordova	16,420.10
1231 121200117A5X00300601 0126	Colonia POBRES UNIDOS del Mpio. de Tapachula Chiapas. Mza- 28, Lote- 1, / Instrumento publico 2,327, Vol-105, del 23/Mayo/2006, Not Publico 24, Lic. Norberto A de Gyves Cordova	16,420.10
1231 121200117A5X00300601 0127	Colonia POBRES UNIDOS del Mpio. de Tapachula Chiapas. Mza- 28, Lote- 2, / Instrumento publico 2,327, Vol-105, del 23/Mayo/2006, Not Publico 24, Lic. Norberto A de Gyves Cordova	16,420.10
1231 121200117A5X00300601 0128	Colonia POBRES UNIDOS del Mpio. de Tapachula Chiapas. Mza- 28, Lote- 8, / Instrumento publico 2,327, Vol-105, del 23/Mayo/2006, Not Publico 24, Lic. Norberto A de Gyves Cordova	16,420.10
1231 121200117A5X00300601 0129	Colonia POBRES UNIDOS del Mpio. de Tapachula Chiapas. Mza- 28, Lote- 13, / Instrumento publico 2,327, Vol-105, del 23/Mayo/2006, Not Publico 24, Lic. Norberto A de Gyves Cordova	16,420.10
1231 121200117A5X00300601 0130	Colonia POBRES UNIDOS del Mpio. de Tapachula Chiapas. Mza- 28, Lote- 14, / Instrumento publico 2,327, Vol-105, del 23/Mayo/2006, Not Publico 24, Lic. Norberto A de Gyves Cordova	16,420.10
1231 121200117A5X00300601 0201	Colonia JUAN SABINES GUERRERO del Mpio. de Comitán Chiapas. Mza- 1, Lote- 13, / Instrumento publico 1,262 Vol-42, del04/Oct/2006, Not Publico 20, Lic. Vicente G Pensamiento Maldonado	22,164.95
1231 121200117A5X00300601 0202	Colonia JUAN SABINES GUERRERO del Mpio. de Comitán Chiapas. Mza- 1, Lote- 15, / Instrumento publico 1,262 Vol-42, del04/Oct/2006, Not Publico 20, Lic. Vicente G Pensamiento Maldonado	22,164.95
1231 121200117A5X00300601 0203	Colonia JUAN SABINES GUERRERO del Mpio. de Comitán Chiapas. Mza- 2, Lote-21, / Instrumento publico 1,262 Vol-42, del04/Oct/2006, Not Publico 20, Lic. Vicente G Pensamiento Maldonado	22,164.95
1231 121200117A5X00300601 0204	Colonia JUAN SABINES GUERRERO del Mpio. de Comitán Chiapas. Mza- 2, Lote- 23, / Instrumento publico 1,262 Vol-42, del04/Oct/2006, Not Publico 20, Lic. Vicente G Pensamiento Maldonado	22,164.95
1231 121200117A5X00300601 0205	Colonia JUAN SABINES GUERRERO del Mpio. de Comitán Chiapas. Mza- 3, Lote- 16, / Instrumento publico 1,262 Vol-42, del04/Oct/2006, Not Publico 20, Lic. Vicente G Pensamiento Maldonado	22,164.95
1231 121200117A5X00300601 0206	Colonia JUAN SABINES GUERRERO del Mpio. de Comitán Chiapas. Mza- 3, Lote- 18, / Instrumento publico 1,262 Vol-42, del04/Oct/2006, Not Publico 20, Lic. Vicente G Pensamiento Maldonado	22,164.95
1231 121200117A5X00300601 0207	Colonia JUAN SABINES GUERRERO del Mpio. de Comitán Chiapas. Mza- 3, Lote- 19, / Instrumento publico 1,262 Vol-42, del04/Oct/2006, Not Publico 20, Lic. Vicente G Pensamiento Maldonado	22,164.95
1231 121200117A5X00300601 0208	Colonia JUAN SABINES GUERRERO del Mpio. de Comitán Chiapas. Mza- 4, Lote- 5, / Instrumento publico 1,262 Vol-42, del04/Oct/2006, Not Publico 20, Lic. Vicente G Pensamiento Maldonado	22,164.95
1231 121200117A5X00300601 0209	Colonia JUAN SABINES GUERRERO del Mpio. de Comitán Chiapas. Mza- 4, Lote- 13, / Instrumento publico 1,262 Vol-42, del04/Oct/2006, Not Publico 20, Lic. Vicente G Pensamiento Maldonado	22,164.95
1231 121200117A5X00300601 0210	Colonia JUAN SABINES GUERRERO del Mpio. de Comitán Chiapas. Mza- 4, Lote-17, / Instrumento publico 1,262 Vol-42, del04/Oct/2006, Not Publico 20, Lic. Vicente G Pensamiento Maldonado	22,164.95






**SISTEMA CONTABLE 2024
RELACIÓN DE BIENES INMUEBLES QUE COMPONEN SU PATRIMONIO
Cuenta Pública al 30 de junio de 2024**

Página 24 de 113

Hora: 08:04:54p. m.
Fecha: 30/07/2024

Código	Descripción del Bien	Valor en Libros
1231 121200117A5X00300601 0211	Colonia JUAN SABINES GUERRERO del Mpio. de Comitan Chiapas. Mza- 5, Lote- 1, / Instrumento publico 1,262 Vol-42, del04/Oct/2006, Not Publico 20, Lic. Vicente G Pensamiento Maldonado	22,164.95
1231 121200117A5X00300601 0212	Colonia JUAN SABINES GUERRERO del Mpio. de Comitan Chiapas. Mza- 5, Lote- 8, / Instrumento publico 1,262 Vol-42, del04/Oct/2006, Not Publico 20, Lic. Vicente G Pensamiento Maldonado	22,164.95
1231 121200117A5X00300601 0213	Colonia JUAN SABINES GUERRERO del Mpio. de Comitan Chiapas. Mza- 5, Lote- 10, / Instrumento publico 1,262 Vol-42, del04/Oct/2006, Not Publico 20, Lic. Vicente G Pensamiento Maldonado	22,164.95
1231 121200117A5X00300601 0214	Colonia JUAN SABINES GUERRERO del Mpio. de Comitan Chiapas. Mza- 5, Lote- 11, / Instrumento publico 1,262 Vol-42, del04/Oct/2006, Not Publico 20, Lic. Vicente G Pensamiento Maldonado	22,164.95
1231 121200117A5X00300601 0215	Colonia JUAN SABINES GUERRERO del Mpio. de Comitan Chiapas. Mza- 5, Lote- 16, / Instrumento publico 1,262 Vol-42, del04/Oct/2006, Not Publico 20, Lic. Vicente G Pensamiento Maldonado	22,164.95
1231 121200117A5X00300601 0216	Colonia JUAN SABINES GUERRERO del Mpio. de Comitan Chiapas. Mza- 6, Lote-3, / Instrumento publico 1,262 Vol-42, del04/Oct/2006, Not Publico 20, Lic. Vicente G Pensamiento Maldonado	22,164.95
1231 121200117A5X00300601 0217	Colonia JUAN SABINES GUERRERO del Mpio. de Comitan Chiapas. Mza- 7, Lote- 3, / Instrumento publico 1,262 Vol-42, del04/Oct/2006, Not Publico 20, Lic. Vicente G Pensamiento Maldonado	22,164.95
1231 121200117A5X00300601 0218	Colonia JUAN SABINES GUERRERO del Mpio. de Comitan Chiapas. Mza- 7, Lote- 4, / Instrumento publico 1,262 Vol-42, del04/Oct/2006, Not Publico 20, Lic. Vicente G Pensamiento Maldonado	22,164.95
1231 121200117A5X00300601 0219	Colonia JUAN SABINES GUERRERO del Mpio. de Comitan Chiapas. Mza- 7, Lote- 5, / Instrumento publico 1,262 Vol-42, del04/Oct/2006, Not Publico 20, Lic. Vicente G Pensamiento Maldonado	22,164.95
1231 121200117A5X00300601 0220	Colonia JUAN SABINES GUERRERO del Mpio. de Comitan Chiapas. Mza- 7, Lote- 8, / Instrumento publico 1,262 Vol-42, del04/Oct/2006, Not Publico 20, Lic. Vicente G Pensamiento Maldonado	22,164.95
1231 121200117A5X00300601 0221	Colonia JUAN SABINES GUERRERO del Mpio. de Comitan Chiapas. Mza-7, Lote- 15, / Instrumento publico 1,262 Vol-42, del04/Oct/2006, Not Publico 20, Lic. Vicente G Pensamiento Maldonado	22,164.95
1231 121200117A5X00300601 0222	Colonia JUAN SABINES GUERRERO del Mpio. de Comitan Chiapas. Mza- 8, Lote- 3, / Instrumento publico 1,262 Vol-42, del04/Oct/2006, Not Publico 20, Lic. Vicente G Pensamiento Maldonado	22,164.95
1231 121200117A5X00300601 0223	Colonia JUAN SABINES GUERRERO del Mpio. de Comitan Chiapas. Mza- 8, Lote- 8, / Instrumento publico 1,262 Vol-42, del04/Oct/2006, Not Publico 20, Lic. Vicente G Pensamiento Maldonado	22,164.95
1231 121200117A5X00300601 0224	Colonia JUAN SABINES GUERRERO del Mpio. de Comitan Chiapas. Mza-8, Lote- 15, / Instrumento publico 1,262 Vol-42, del04/Oct/2006, Not Publico 20, Lic. Vicente G Pensamiento Maldonado	22,164.95
1231 121200117A5X00300601 0225	Colonia JUAN SABINES GUERRERO del Mpio. de Comitan Chiapas. Mza- 8, Lote- 17, / Instrumento publico 1,262 Vol-42, del04/Oct/2006, Not Publico 20, Lic. Vicente G Pensamiento Maldonado	22,164.95
1231 121200117A5X00300601 0226	Colonia JUAN SABINES GUERRERO del Mpio. de Comitan Chiapas. Mza- 9, Lote-5, / Instrumento publico 1,262 Vol-42, del04/Oct/2006, Not Publico 20, Lic. Vicente G Pensamiento Maldonado	22,164.95
1231 121200117A5X00300601 0227	Colonia JUAN SABINES GUERRERO del Mpio. de Comitan Chiapas. Mza- 9, Lote-6, / Instrumento publico 1,262 Vol-42, del04/Oct/2006, Not Publico 20, Lic. Vicente G Pensamiento Maldonado	22,164.95


SISTEMA CONTABLE 2024
RELACIÓN DE BIENES INMUEBLES QUE COMPONEN SU PATRIMONIO
Cuenta Pública al 30 de junio de 2024

Página 25 de 113

 Hora: 08:04:54p. m.
 Fecha: 30/07/2024

Código	Descripción del Bien	Valor en Libros
1231 121200117A5X00300601 0228	Colonia JUAN SABINES GUERRERO del Mpio. de Comitán Chiapas. Mza- 9, Lote-7, / Instrumento público 1,262 Vol-42, del04/Oct/2006, Not Público 20, Lic. Vicente G Pensamiento Maldonado	22,164.95
1231 121200117A5X00300601 0229	Colonia JUAN SABINES GUERRERO del Mpio. de Comitán Chiapas. Mza- 9, Lote-8, / Instrumento público 1,262 Vol-42, del04/Oct/2006, Not Público 20, Lic. Vicente G Pensamiento Maldonado	22,164.95
1231 121200117A5X00300601 0230	Colonia JUAN SABINES GUERRERO del Mpio. de Comitán Chiapas. Mza- 9, Lote- 9, / Instrumento público 1,262 Vol-42, del04/Oct/2006, Not Público 20, Lic. Vicente G Pensamiento Maldonado	22,164.95
1231 121200117A5X00300601 0231	Colonia JUAN SABINES GUERRERO del Mpio. de Comitán Chiapas. Mza- 9, Lote- 10, / Instrumento público 1,262 Vol-42, del04/Oct/2006, Not Público 20, Lic. Vicente G Pensamiento Maldonado	22,164.95
1231 121200117A5X00300601 0232	Colonia JUAN SABINES GUERRERO del Mpio. de Comitán Chiapas. Mza- 9, Lote- 11, / Instrumento público 1,262 Vol-42, del04/Oct/2006, Not Público 20, Lic. Vicente G Pensamiento Maldonado	22,164.95
1231 121200117A5X00300601 0233	Colonia JUAN SABINES GUERRERO del Mpio. de Comitán Chiapas. Mza- 9, Lote- 12, / Instrumento público 1,262 Vol-42, del04/Oct/2006, Not Público 20, Lic. Vicente G Pensamiento Maldonado	22,164.95
1231 121200117A5X00300601 0234	Colonia JUAN SABINES GUERRERO del Mpio. de Comitán Chiapas. Mza- 10, Lote- 1, / Instrumento público 1,262 Vol-42, del04/Oct/2006, Not Público 20, Lic. Vicente G Pensamiento Maldonado	22,164.95
1231 121200117A5X00300601 0235	Colonia JUAN SABINES GUERRERO del Mpio. de Comitán Chiapas. Mza- 10, Lote- 10, / Instrumento público 1,262 Vol-42, del04/Oct/2006, Not Público 20, Lic. Vicente G Pensamiento Maldonado	22,164.95
1231 121200117A5X00300601 0236	Colonia JUAN SABINES GUERRERO del Mpio. de Comitán Chiapas. Mza- 10, Lote- 16, / Instrumento público 1,262 Vol-42, del04/Oct/2006, Not Público 20, Lic. Vicente G Pensamiento Maldonado	22,164.95
1231 121200117A5X00300601 0237	Colonia JUAN SABINES GUERRERO del Mpio. de Comitán Chiapas. Mza- 10, Lote- 17, / Instrumento público 1,262 Vol-42, del04/Oct/2006, Not Público 20, Lic. Vicente G Pensamiento Maldonado	22,164.95
1231 121200117A5X00300601 0238	Colonia JUAN SABINES GUERRERO del Mpio. de Comitán Chiapas. Mza- 11, Lote- 1, / Instrumento público 1,262 Vol-42, del04/Oct/2006, Not Público 20, Lic. Vicente G Pensamiento Maldonado	22,164.95
1231 121200117A5X00300601 0239	Colonia JUAN SABINES GUERRERO del Mpio. de Comitán Chiapas. Mza- 11, Lote- 2, / Instrumento público 1,262 Vol-42, del04/Oct/2006, Not Público 20, Lic. Vicente G Pensamiento Maldonado	22,164.95
1231 121200117A5X00300601 0240	Colonia JUAN SABINES GUERRERO del Mpio. de Comitán Chiapas. Mza- 11, Lote- 3, / Instrumento público 1,262 Vol-42, del04/Oct/2006, Not Público 20, Lic. Vicente G Pensamiento Maldonado	22,164.95
1231 121200117A5X00300601 0301	Colonia EL CARMEN CINTULAR del Mpio. de Frontera Hidalgo Chiapas. Mza- 1, Lote- 1, / Instrumento público 2,415, Vol-113, del 06/Sept/2006, Not Público 24 Lic. Norberto A de Gyves Cordova	17,777.78
1231 121200117A5X00300601 0302	Colonia EL CARMEN CINTULAR del Mpio. de Frontera Hidalgo Chiapas. Mza- 1, Lote- 2, / Instrumento público 2,415, Vol-113, del 06/Sept/2006, Not Público 24 Lic. Norberto A de Gyves Cordova	17,777.78
1231 121200117A5X00300601 0303	Colonia EL CARMEN CINTULAR del Mpio. de Frontera Hidalgo Chiapas. Mza- 1, Lote- 3, / Instrumento público 2,415, Vol-113, del 06/Sept/2006, Not Público 24 Lic. Norberto A de Gyves Cordova	17,777.78
1231 121200117A5X00300601 0304	Colonia EL CARMEN CINTULAR del Mpio. de Frontera Hidalgo Chiapas. Mza- 1, Lote- 4, / Instrumento público 2,415, Vol-113, del 06/Sept/2006, Not Público 24 Lic. Norberto A de Gyves Cordova	17,777.78







**GOBIERNO CONSTITUCIONAL DEL ESTADO DE CHIAPAS
PROMOTORA DE VIVIENDA CHIAPAS**

**SISTEMA CONTABLE 2024
RELACIÓN DE BIENES INMUEBLES QUE COMPONEN SU PATRIMONIO
Cuenta Pública al 30 de junio de 2024**

Página 26 de 113

Hora: 08:04:54p. m.

Fecha: 30/07/2024

Código	Descripción del Bien	Valor en Libros
1231 121200117A5X00300601 0305	Colonia EL CARMEN CINTULAR del Mpio. de Frontera Hidalgo Chiapas. Mza-1, Lote- 5, / Instrumento publico 2,415, Vol-113, del 06/Sept/2006, Not Publico 24 Lic. Norberto A de Gyves Cordova	17,777.78
1231 121200117A5X00300601 0306	Colonia EL CARMEN CINTULAR del Mpio. de Frontera Hidalgo Chiapas. Mza-1, Lote- 6, / Instrumento publico 2,415, Vol-113, del 06/Sept/2006, Not Publico 24 Lic. Norberto A de Gyves Cordova	17,777.78
1231 121200117A5X00300601 0307	Colonia EL CARMEN CINTULAR del Mpio. de Frontera Hidalgo Chiapas. Mza-1, Lote- 7, / Instrumento publico 2,415, Vol-113, del 06/Sept/2006, Not Publico 24 Lic. Norberto A de Gyves Cordova	17,777.78
1231 121200117A5X00300601 0308	Colonia EL CARMEN CINTULAR del Mpio. de Frontera Hidalgo Chiapas. Mza-1, Lote- 8, / Instrumento publico 2,415, Vol-113, del 06/Sept/2006, Not Publico 24 Lic. Norberto A de Gyves Cordova	17,777.78
1231 121200117A5X00300601 0309	Colonia EL CARMEN CINTULAR del Mpio. de Frontera Hidalgo Chiapas. Mza-1, Lote- 9, / Instrumento publico 2,415, Vol-113, del 06/Sept/2006, Not Publico 24 Lic. Norberto A de Gyves Cordova	17,777.78
1231 121200117A5X00300601 0310	Colonia EL CARMEN CINTULAR del Mpio. de Frontera Hidalgo Chiapas. Mza-2, Lote- 1, / Instrumento publico 2,415, Vol-113, del 06/Sept/2006, Not Publico 24 Lic. Norberto A de Gyves Cordova	17,777.78
1231 121200117A5X00300601 0311	Colonia EL CARMEN CINTULAR del Mpio. de Frontera Hidalgo Chiapas. Mza-2, Lote-2, / Instrumento publico 2,415, Vol-113, del 06/Sept/2006, Not Publico 24 Lic. Norberto A de Gyves Cordova	17,777.78
1231 121200117A5X00300601 0312	Colonia EL CARMEN CINTULAR del Mpio. de Frontera Hidalgo Chiapas. Mza-2, Lote- 3, / Instrumento publico 2,415, Vol-113, del 06/Sept/2006, Not Publico 24 Lic. Norberto A de Gyves Cordova	17,777.78
1231 121200117A5X00300601 0313	Colonia EL CARMEN CINTULAR del Mpio. de Frontera Hidalgo Chiapas. Mza-2, Lote- 4, / Instrumento publico 2,415, Vol-113, del 06/Sept/2006, Not Publico 24 Lic. Norberto A de Gyves Cordova	17,777.78
1231 121200117A5X00300601 0314	Colonia EL CARMEN CINTULAR del Mpio. de Frontera Hidalgo Chiapas. Mza-2, Lote- 5, / Instrumento publico 2,415, Vol-113, del 06/Sept/2006, Not Publico 24 Lic. Norberto A de Gyves Cordova	17,777.78
1231 121200117A5X00300601 0315	Colonia EL CARMEN CINTULAR del Mpio. de Frontera Hidalgo Chiapas. Mza-2, Lote-6, / Instrumento publico 2,415, Vol-113, del 06/Sept/2006, Not Publico 24 Lic. Norberto A de Gyves Cordova	17,777.78
1231 121200117A5X00300601 0316	Colonia EL CARMEN CINTULAR del Mpio. de Frontera Hidalgo Chiapas. Mza-2, Lote-7, / Instrumento publico 2,415, Vol-113, del 06/Sept/2006, Not Publico 24 Lic. Norberto A de Gyves Cordova	17,777.78
1231 121200117A5X00300601 0317	Colonia EL CARMEN CINTULAR del Mpio. de Frontera Hidalgo Chiapas. Mza-2, Lote- 8, / Instrumento publico 2,415, Vol-113, del 06/Sept/2006, Not Publico 24 Lic. Norberto A de Gyves Cordova	17,777.78
1231 121200117A5X00300601 0318	Colonia EL CARMEN CINTULAR del Mpio. de Frontera Hidalgo Chiapas. Mza-2, Lote-9, / Instrumento publico 2,415, Vol-113, del 06/Sept/2006, Not Publico 24 Lic. Norberto A de Gyves Cordova	17,777.78
1231 121200117A5X00300601 0401	Colonia MOLINO UTRILLA del Mpio. de SCLC Chiapas. Mza-01, Lote-07, / Instrumento publico 27,438, Vol-749, del 09/Marzo/2006, Not Publico 16 Lic. Oscar Gabriel Esquinca Camacho	24,696.43
1231 121200117A5X00300601 0402	Colonia MOLINO UTRILLA del Mpio. de SCLC Chiapas. Mza-01, Lote-17, / Instrumento publico 27,438, Vol-749, del 09/Marzo/2006, Not Publico 16 Lic. Oscar Gabriel Esquinca Camacho	24,696.43
1231 121200117A5X00300601 0403	Colonia MOLINO UTRILLA del Mpio. de SCLC Chiapas. Mza- 01, Lote-20, / Instrumento publico 27,438, Vol-749, del 09/Marzo/2006, Not Publico 16 Lic. Oscar Gabriel Esquinca Camacho	24,696.43


SISTEMA CONTABLE 2024
RELACIÓN DE BIENES INMUEBLES QUE COMPONEN SU PATRIMONIO
Cuenta Pública al 30 de junio de 2024

Código	Descripción del Bien	Valor en Libros
1231 121200117A5X00300601 0404	Colonia MOLINO UTRILLA del Mpio. de SCLC Chiapas. Mza- 01, Lote- 22, / Instrumento publico 27,438, Vol-749, del 09/Marzo/2006, Not Publico 16 Lic. Oscar Gabriel Esquinca Camacho	24,696.43
1231 121200117A5X00300601 0405	Colonia MOLINO UTRILLA del Mpio. de SCLC Chiapas. Mza- 02, Lote- 02, / Instrumento publico 27,438, Vol-749, del 09/Marzo/2006, Not Publico 16 Lic. Oscar Gabriel Esquinca Camacho	24,696.43
1231 121200117A5X00300601 0406	Colonia MOLINO UTRILLA del Mpio. de SCLC Chiapas. Mza- 02, Lote- 06, / Instrumento publico 27,438, Vol-749, del 09/Marzo/2006, Not Publico 16 Lic. Oscar Gabriel Esquinca Camacho	24,696.43
1231 121200117A5X00300601 0407	Colonia MOLINO UTRILLA del Mpio. de SCLC Chiapas. Mza- 02, Lote- 08, / Instrumento publico 27,438, Vol-749, del 09/Marzo/2006, Not Publico 16 Lic. Oscar Gabriel Esquinca Camacho	24,696.43
1231 121200117A5X00300601 0408	Colonia MOLINO UTRILLA del Mpio. de SCLC Chiapas. Mza- 02, Lote- 11, / Instrumento publico 27,438, Vol-749, del 09/Marzo/2006, Not Publico 16 Lic. Oscar Gabriel Esquinca Camacho	24,696.43
1231 121200117A5X00300601 0409	Colonia MOLINO UTRILLA del Mpio. de SCLC Chiapas. Mza-02, Lote- 12, / Instrumento publico 27,438, Vol-749, del 09/Marzo/2006, Not Publico 16 Lic. Oscar Gabriel Esquinca Camacho	24,696.43
1231 121200117A5X00300601 0410	Colonia MOLINO UTRILLA del Mpio. de SCLC Chiapas. Mza- 02, Lote- 14, / Instrumento publico 27,438, Vol-749, del 09/Marzo/2006, Not Publico 16 Lic. Oscar Gabriel Esquinca Camacho	24,696.43
1231 121200117A5X00300601 0411	Colonia MOLINO UTRILLA del Mpio. de SCLC Chiapas. Mza- 02, Lote- 18, / Instrumento publico 27,438, Vol-749, del 09/Marzo/2006, Not Publico 16 Lic. Oscar Gabriel Esquinca Camacho	24,696.43
1231 121200117A5X00300601 0412	Colonia MOLINO UTRILLA del Mpio. de SCLC Chiapas. Mza- 02, Lote- 20, / Instrumento publico 27,438, Vol-749, del 09/Marzo/2006, Not Publico 16 Lic. Oscar Gabriel Esquinca Camacho	24,696.43
1231 121200117A5X00300601 0413	Colonia MOLINO UTRILLA del Mpio. de SCLC Chiapas. Mza- 02, Lote- 24, / Instrumento publico 27,438, Vol-749, del 09/Marzo/2006, Not Publico 16 Lic. Oscar Gabriel Esquinca Camacho	24,696.43
1231 121200117A5X00300601 0414	Colonia MOLINO UTRILLA del Mpio. de SCLC Chiapas. Mza- 03, Lote- 08, / Instrumento publico 27,438, Vol-749, del 09/Marzo/2006, Not Publico 16 Lic. Oscar Gabriel Esquinca Camacho	24,696.43
1231 121200117A5X00300601 0415	Colonia MOLINO UTRILLA del Mpio. de SCLC Chiapas. Mza- 03, Lote- 09, / Instrumento publico 27,438, Vol-749, del 09/Marzo/2006, Not Publico 16 Lic. Oscar Gabriel Esquinca Camacho	24,696.43
1231 121200117A5X00300601 0416	Colonia MOLINO UTRILLA del Mpio. de SCLC Chiapas. Mza- 03, Lote- 11, / Instrumento publico 27,438, Vol-749, del 09/Marzo/2006, Not Publico 16 Lic. Oscar Gabriel Esquinca Camacho	24,696.43
1231 121200117A5X00300601 0417	Colonia MOLINO UTRILLA del Mpio. de SCLC Chiapas. Mza- 03, Lote- 12, / Instrumento publico 27,438, Vol-749, del 09/Marzo/2006, Not Publico 16 Lic. Oscar Gabriel Esquinca Camacho	24,696.43
1231 121200117A5X00300601 0418	Colonia MOLINO UTRILLA del Mpio. de SCLC Chiapas. Mza- 04, Lote- 02, / Instrumento publico 27,438, Vol-749, del 09/Marzo/2006, Not Publico 16 Lic. Oscar Gabriel Esquinca Camacho	24,696.43
1231 121200117A5X00300601 0419	Colonia MOLINO UTRILLA del Mpio. de SCLC Chiapas. Mza- 04, Lote- 03, / Instrumento publico 27,438, Vol-749, del 09/Marzo/2006, Not Publico 16 Lic. Oscar Gabriel Esquinca Camacho	24,696.43
1231 121200117A5X00300601 0420	Colonia MOLINO UTRILLA del Mpio. de SCLC Chiapas. Mza- 04, Lote- 04, / Instrumento publico 27,438, Vol-749, del 09/Marzo/2006, Not Publico 16 Lic. Oscar Gabriel Esquinca Camacho	24,696.43



SISTEMA CONTABLE 2024
RELACIÓN DE BIENES INMUEBLES QUE COMPONEN SU PATRIMONIO
Cuenta Pública al 30 de junio de 2024

Código	Descripción del Bien	Valor en Libros
1231 121200117A5X00300601 0421	Colonia MOLINO UTRILLA del Mpio. de SCLC Chiapas. Mza- 04, Lote- 05, / Instrumento publico 27,438, Vol-749, del 09/Marzo/2006, Not Publico 16 Lic. Oscar Gabriel Esquinca Camacho	24,696.43
1231 121200117A5X00300601 0422	Colonia MOLINO UTRILLA del Mpio. de SCLC Chiapas. Mza- 04, Lote- 06, / Instrumento publico 27,438, Vol-749, del 09/Marzo/2006, Not Publico 16 Lic. Oscar Gabriel Esquinca Camacho	24,696.43
1231 121200117A5X00300601 0423	Colonia MOLINO UTRILLA del Mpio. de SCLC Chiapas. Mza- 04, Lote- 07, / Instrumento publico 27,438, Vol-749, del 09/Marzo/2006, Not Publico 16 Lic. Oscar Gabriel Esquinca Camacho	24,696.43
1231 121200117A5X00300601 0424	Colonia MOLINO UTRILLA del Mpio. de SCLC Chiapas. Mza- 04, Lote- 08, / Instrumento publico 27,438, Vol-749, del 09/Marzo/2006, Not Publico 16 Lic. Oscar Gabriel Esquinca Camacho	24,696.43
1231 121200117A5X00300601 0425	Colonia MOLINO UTRILLA del Mpio. de SCLC Chiapas. Mza- 04, Lote- 09, / Instrumento publico 27,438, Vol-749, del 09/Marzo/2006, Not Publico 16 Lic. Oscar Gabriel Esquinca Camacho	24,696.43
1231 121200117A5X00300601 0426	Colonia MOLINO UTRILLA del Mpio. de SCLC Chiapas. Mza- 04, Lote- 10, / Instrumento publico 27,438, Vol-749, del 09/Marzo/2006, Not Publico 16 Lic. Oscar Gabriel Esquinca Camacho	24,696.43
1231 121200117A5X00300601 0427	Colonia MOLINO UTRILLA del Mpio. de SCLC Chiapas. Mza- 05, Lote- 02, / Instrumento publico 27,438, Vol-749, del 09/Marzo/2006, Not Publico 16 Lic. Oscar Gabriel Esquinca Camacho	24,696.43
1231 121200117A5X00300601 0428	Colonia MOLINO UTRILLA del Mpio. de SCLC Chiapas. Mza- 05, Lote- 03, / Instrumento publico 27,438, Vol-749, del 09/Marzo/2006, Not Publico 16 Lic. Oscar Gabriel Esquinca Camacho	24,696.43
1231 121200117A5X00300601 0429	Colonia MOLINO UTRILLA del Mpio. de SCLC Chiapas. Mza- 05, Lote- 04, / Instrumento publico 27,438, Vol-749, del 09/Marzo/2006, Not Publico 16 Lic. Oscar Gabriel Esquinca Camacho	24,696.43
1231 121200117A5X00300601 0430	Colonia MOLINO UTRILLA del Mpio. de SCLC Chiapas. Mza- 06, Lote- 01, / Instrumento publico 27,438, Vol-749, del 09/Marzo/2006, Not Publico 16 Lic. Oscar Gabriel Esquinca Camacho	24,696.43
1231 121200117A5X00300601 0431	Colonia MOLINO UTRILLA del Mpio. de SCLC Chiapas. Mza- 06, Lote- 02, / Instrumento publico 27,438, Vol-749, del 09/Marzo/2006, Not Publico 16 Lic. Oscar Gabriel Esquinca Camacho	24,696.43
1231 121200117A5X00300601 0432	Colonia MOLINO UTRILLA del Mpio. de SCLC Chiapas. Mza- 08, Lote- 02, / Instrumento publico 27,438, Vol-749, del 09/Marzo/2006, Not Publico 16 Lic. Oscar Gabriel Esquinca Camacho	24,696.43
1231 121200117A5X00300601 0433	Colonia MOLINO UTRILLA del Mpio. de SCLC Chiapas. Mza- 08, Lote- 03, / Instrumento publico 27,438, Vol-749, del 09/Marzo/2006, Not Publico 16 Lic. Oscar Gabriel Esquinca Camacho	24,696.43
1231 121200117A5X00300601 0501	Colonia Santa Maria la Rivera, Tapachula Chis, Mza-01, Lote- 02	22,911.68
1231 121200117A5X00300601 0502	Colonia Santa Maria la Rivera, Tapachula Chis, Mza-01, Lote- 03	22,911.68
1231 121200117A5X00300601 0503	Colonia Santa Maria la Rivera, Tapachula Chis, Mza-01, Lote- 05	22,911.68
1231 121200117A5X00300601 0504	Colonia Santa Maria la Rivera, Tapachula Chis, Mza-01, Lote- 06	22,911.68
1231 121200117A5X00300601 0505	Colonia Santa Maria la Rivera, Tapachula Chis, Mza-01, Lote- 07	22,911.68
1231 121200117A5X00300601 0506	Colonia Santa Maria la Rivera, Tapachula Chis, Mza-01, Lote- 08	22,911.68
1231 121200117A5X00300601 0507	Colonia Santa Maria la Rivera, Tapachula Chis, Mza-01, Lote- 12	22,911.68
1231 121200117A5X00300601 0508	Colonia Santa Maria la Rivera, Tapachula Chis, Mza-02, Lote- 02	22,911.68
1231 121200117A5X00300601 0509	Colonia Santa Maria la Rivera, Tapachula Chis, Mza-02, Lote- 03	22,911.68
1231 121200117A5X00300601 0510	Colonia Santa Maria la Rivera, Tapachula Chis, Mza-02, Lote- 05	22,911.68





GOBIERNO CONSTITUCIONAL DEL ESTADO DE CHIAPAS
PROMOTORA DE VIVIENDA CHIAPAS

SISTEMA CONTABLE 2024
RELACIÓN DE BIENES INMUEBLES QUE COMPONEN SU PATRIMONIO
Cuenta Pública al 30 de junio de 2024

Página 29 de 113

Hora: 08:04:54p. m.
Fecha: 30/07/2024

Código	Descripción del Bien	Valor en Libros
1231 121200117A5X00300601 0511	Colonia Santa Maria la Rivera, Tapachula Chis, Mza-02, Lote- 06	22,911.68
1231 121200117A5X00300601 0512	Colonia Santa Maria la Rivera, Tapachula Chis, Mza-02, Lote- 07	22,911.68
1231 121200117A5X00300601 0513	Colonia Santa Maria la Rivera, Tapachula Chis, Mza-02, Lote- 08	22,911.68
1231 121200117A5X00300601 0514	Colonia Santa Maria la Rivera, Tapachula Chis, Mza-02, Lote- 10	22,911.68
1231 121200117A5X00300601 0515	Colonia Santa Maria la Rivera, Tapachula Chis, Mza-02, Lote- 13	22,911.68
1231 121200117A5X00300601 0516	Colonia Santa Maria la Rivera, Tapachula Chis, Mza-02, Lote- 14	22,911.68
1231 121200117A5X00300601 0517	Colonia Santa Maria la Rivera, Tapachula Chis, Mza-02, Lote- 15	22,911.68
1231 121200117A5X00300601 0518	Colonia Santa Maria la Rivera, Tapachula Chis, Mza-02, Lote- 16	22,911.68
1231 121200117A5X00300601 0519	Colonia Santa Maria la Rivera, Tapachula Chis, Mza-02, Lote- 18	22,911.68
1231 121200117A5X00300601 0520	Colonia Santa Maria la Rivera, Tapachula Chis, Mza-02, Lote- 19	22,911.68
1231 121200117A5X00300601 0521	Colonia Santa Maria la Rivera, Tapachula Chis, Mza-02, Lote- 20	22,911.68
1231 121200117A5X00300601 0522	Colonia Santa Maria la Rivera, Tapachula Chis, Mza-03, Lote- 04	22,911.68
1231 121200117A5X00300601 0523	Colonia Santa Maria la Rivera, Tapachula Chis, Mza-03, Lote- 05	22,911.68
1231 121200117A5X00300601 0524	Colonia Santa Maria la Rivera, Tapachula Chis, Mza-03, Lote- 06	22,911.68
1231 121200117A5X00300601 0525	Colonia Santa Maria la Rivera, Tapachula Chis, Mza-03, Lote- 08	22,911.68
1231 121200117A5X00300601 0526	Colonia Santa Maria la Rivera, Tapachula Chis, Mza-03, Lote- 09	22,911.68
1231 121200117A5X00300601 0527	Colonia Santa Maria la Rivera, Tapachula Chis, Mza-03, Lote- 10	22,911.68
1231 121200117A5X00300601 0528	Colonia Santa Maria la Rivera, Tapachula Chis, Mza-03, Lote- 11	22,911.68
1231 121200117A5X00300601 0529	Colonia Santa Maria la Rivera, Tapachula Chis, Mza-03, Lote- 12	22,911.68
1231 121200117A5X00300601 0530	Colonia Santa Maria la Rivera, Tapachula Chis, Mza-03, Lote- 14	22,911.68
1231 121200117A5X00300601 0531	Colonia Santa Maria la Rivera, Tapachula Chis, Mza-03, Lote- 15	22,911.68
1231 121200117A5X00300601 0532	Colonia Santa Maria la Rivera, Tapachula Chis, Mza-03, Lote- 16	22,911.68
1231 121200117A5X00300601 0533	Colonia Santa Maria la Rivera, Tapachula Chis, Mza-03, Lote- 19	22,911.68
1231 121200117A5X00300601 0534	Colonia Santa Maria la Rivera, Tapachula Chis, Mza-03, Lote- 20	22,911.68
1231 121200117A5X00300601 0535	Colonia Santa Maria la Rivera, Tapachula Chis, Mza-04, Lote- 03	22,911.68
1231 121200117A5X00300601 0536	Colonia Santa Maria la Rivera, Tapachula Chis, Mza-04, Lote- 13	22,911.68
1231 121200117A5X00300601 0537	Colonia Santa Maria la Rivera, Tapachula Chis, Mza-04, Lote- 14	22,911.68
1231 121200117A5X00300601 0538	Colonia Santa Maria la Rivera, Tapachula Chis, Mza-04, Lote- 15	22,911.68
1231 121200117A5X00300601 0539	Colonia Santa Maria la Rivera, Tapachula Chis, Mza-04, Lote- 16	22,911.68
1231 121200117A5X00300601 0540	Colonia Santa Maria la Rivera, Tapachula Chis, Mza-04, Lote- 17	22,911.68
1231 121200117A5X00300601 0541	Colonia Santa Maria la Rivera, Tapachula Chis, Mza-04, Lote- 18	22,911.68
1231 121200117A5X00300601 0542	Colonia Santa Maria la Rivera, Tapachula Chis, Mza-05, Lote- 02	22,911.68
1231 121200117A5X00300601 0543	Colonia Santa Maria la Rivera, Tapachula Chis, Mza-05, Lote- 04	22,911.68
1231 121200117A5X00300601 0544	Colonia Santa Maria la Rivera, Tapachula Chis, Mza-05, Lote- 08	22,911.68
1231 121200117A5X00300601 0545	Colonia Santa Maria la Rivera, Tapachula Chis, Mza-05, Lote- 10	22,911.68
1231 121200117A5X00300601 0546	Colonia Santa Maria la Rivera, Tapachula Chis, Mza-05, Lote- 12	22,911.68
1231 121200117A5X00300601 0547	Colonia Santa Maria la Rivera, Tapachula Chis, Mza-05, Lote- 13	22,911.68
1231 121200117A5X00300601 0548	Colonia Santa Maria la Rivera, Tapachula Chis, Mza-05, Lote- 14	22,911.68
1231 121200117A5X00300601 0549	Colonia Santa Maria la Rivera, Tapachula Chis, Mza-05, Lote- 17	22,911.68
1231 121200117A5X00300601 0550	Colonia Santa Maria la Rivera, Tapachula Chis, Mza-05, Lote- 18	22,911.68
1231 121200117A5X00300601 0551	Colonia Santa Maria la Rivera, Tapachula Chis, Mza-05, Lote- 19	22,911.68
1231 121200117A5X00300601 0552	Colonia Santa Maria la Rivera, Tapachula Chis, Mza-06, Lote- 05	22,911.68

SISTEMA CONTABLE 2024
RELACIÓN DE BIENES INMUEBLES QUE COMPONEN SU PATRIMONIO
Cuenta Pública al 30 de junio de 2024

Código	Descripción del Bien	Valor en Libros
1231 121200117A5X00300601 0553	Colonia Santa Maria la Rivera, Tapachula Chis, Mza-06, Lote- 08	22,911.68
1231 121200117A5X00300601 0554	Colonia Santa Maria la Rivera, Tapachula Chis, Mza-06, Lote- 09	22,911.68
1231 121200117A5X00300601 0555	Colonia Santa Maria la Rivera, Tapachula Chis, Mza-07, Lote- 02	22,911.68
1231 121200117A5X00300601 0556	Colonia Santa Maria la Rivera, Tapachula Chis, Mza-07, Lote- 05	22,911.68
1231 121200117A5X00300601 0557	Colonia Santa Maria la Rivera, Tapachula Chis, Mza-08, Lote- 01	22,911.68
1231 121200117A5X00300601 0558	Colonia Santa Maria la Rivera, Tapachula Chis, Mza-08, Lote- 02	22,911.68
1231 121200117A5X00300601 0559	Colonia Santa Maria la Rivera, Tapachula Chis, Mza-08, Lote- 03	22,911.68
1231 121200117A5X00300601 0560	Colonia Santa Maria la Rivera, Tapachula Chis, Mza-08, Lote- 06	22,911.68
1231 121200117A5X00300601 0561	Colonia Santa Maria la Rivera, Tapachula Chis, Mza-08, Lote- 09	22,911.68
1231 121200117A5X00300601 0562	Colonia Santa Maria la Rivera, Tapachula Chis, Mza-08, Lote- 10	22,911.68
1231 121200117A5X00300601 0563	Colonia Santa Maria la Rivera, Tapachula Chis, Mza-08, Lote- 11	22,911.68
1231 121200117A5X00300601 0564	Colonia Santa Maria la Rivera, Tapachula Chis, Mza-08, Lote- 12	22,911.68
1231 121200117A5X00300601 0565	Colonia Santa Maria la Rivera, Tapachula Chis, Mza-09, Lote- 06	22,911.68
1231 121200117A5X00300601 0566	Colonia Santa Maria la Rivera, Tapachula Chis, Mza-10, Lote- 02	22,911.68
1231 121200117A5X00300601 0567	Colonia Santa Maria la Rivera, Tapachula Chis, Mza-10, Lote- 03	22,911.68
1231 121200117A5X00300601 0568	Colonia Santa Maria la Rivera, Tapachula Chis, Mza-10, Lote- 04	22,911.68
1231 121200117A5X00300601 0569	Colonia Santa Maria la Rivera, Tapachula Chis, Mza-10, Lote- 06	22,911.68
1231 121200117A5X00300601 0570	Colonia Santa Maria la Rivera, Tapachula Chis, Mza-10, Lote- 07	22,911.68
1231 121200117A5X00300601 0571	Colonia Santa Maria la Rivera, Tapachula Chis, Mza-10, Lote- 08	22,911.68
1231 121200117A5X00300601 0572	Colonia Santa Maria la Rivera, Tapachula Chis, Mza-10, Lote- 12	22,911.68
1231 121200117A5X00300601 0573	Colonia Santa Maria la Rivera, Tapachula Chis, Mza-10, Lote- 14	22,911.68
1231 121200117A5X00300601 0574	Colonia Santa Maria la Rivera, Tapachula Chis, Mza-10, Lote- 18	22,911.68
1231 121200117A5X00301001 0001	Fraccionamiento Morelos de Tuxtla Gtz / Mza-4, Lote-5 / Escritura Publica 10052, Libro 167 del 22/11/2010	7,938.90
1231 121200117A5X00301001 0002	Fraccionamiento Morelos de Tuxtla Gtz / Mza-5, Lote-9 / Escritura Publica 10052, Libro 167 del 22/11/2010	7,938.90
1231 121200117A5X00301001 0003	Fraccionamiento Morelos de Tuxtla Gtz / Mza-8, Lote-3 / Escritura Publica 10052, Libro 167 del 22/11/2010	7,938.90
1231 121200117A5X00301001 0004	Fraccionamiento Morelos de Tuxtla Gtz / Mza-8, Lote-4 / Escritura Publica 10052, Libro 167 del 22/11/2010	7,938.90
1231 121200117A5X00301001 0005	Fraccionamiento Morelos de Tuxtla Gtz / Mza-8, Lote-7 / Escritura Publica 10052, Libro 167 del 22/11/2010	7,938.90
1231 121200117A5X00301001 0006	Fraccionamiento Luis Donald Colosio M. de Tuxtla Gtz / Mza-1, Lote-17 / Escritura Publica 10052, Libro 167 del 22/11/2010	5,604.11
1231 121200117A5X00301001 0007	Fraccionamiento Luis Donald Colosio M. de Tuxtla Gtz / Mza-2, Lote-2 / Escritura Publica 10052, Libro 167 del 22/11/2010	5,604.11
1231 121200117A5X00301001 0008	Fraccionamiento Luis Donald Colosio M. de Tuxtla Gtz / Mza-2, Lote-8 / Escritura Publica 10052, Libro 167 del 22/11/2010	5,604.11
1231 121200117A5X00301001 0009	Fraccionamiento Luis Donald Colosio M. de Tuxtla Gtz / Mza-2, Lote-17 / Escritura Publica 10052, Libro 167 del 22/11/2010	5,604.11
1231 121200117A5X00301001 0010	Fraccionamiento Luis Donald Colosio M. de Tuxtla Gtz / Mza-2, Lote-19 / Escritura Publica 10052, Libro 167 del 22/11/2010	5,604.11
1231 121200117A5X00301001 0011	Fraccionamiento Luis Donald Colosio M. de Tuxtla Gtz / Mza-2, Lote-20 / Escritura Publica 10052, Libro 167 del 22/11/2010	5,604.11
1231 121200117A5X00301001 0012	Fraccionamiento Luis Donald Colosio M. de Tuxtla Gtz / Mza-2, Lote-21 / Escritura Publica 10052, Libro 167 del 22/11/2010	5,604.11





GOBIERNO CONSTITUCIONAL DEL ESTADO DE CHIAPAS
PROMOTORA DE VIVIENDA CHIAPAS

SISTEMA CONTABLE 2024
RELACIÓN DE BIENES INMUEBLES QUE COMPONEN SU PATRIMONIO
Cuenta Pública al 30 de junio de 2024

Página 31 de 113

Hora: 08:04:54p. m.
Fecha: 30/07/2024

Código	Descripción del Bien	Valor en Libros
1231 121200117A5X00301001 0013	Fraccionamiento Luis Donald Colosio M. de Tuxtla Gtz / Mza-2, Lote-22 / Escritura Publica 10052, Libro 167 del 22/11/2010	5,604.11
1231 121200117A5X00301001 0014	Fraccionamiento Luis Donald Colosio M. de Tuxtla Gtz / Mza-2, Lote-26 / Escritura Publica 10052, Libro 167 del 22/11/2010	5,604.11
1231 121200117A5X00301001 0015	Fraccionamiento Luis Donald Colosio M. de Tuxtla Gtz / Mza-2, Lote-27 / Escritura Publica 10052, Libro 167 del 22/11/2010	5,604.11
1231 121200117A5X00301001 0016	Fraccionamiento Luis Donald Colosio M. de Tuxtla Gtz / Mza-3, Lote-9 / Escritura Publica 10052, Libro 167 del 22/11/2010	5,604.11
1231 121200117A5X00301001 0017	Fraccionamiento Luis Donald Colosio M. de Tuxtla Gtz / Mza-4, Lote-6 / Escritura Publica 10052, Libro 167 del 22/11/2010	5,604.11
1231 121200117A5X00301001 0018	Fraccionamiento Luis Donald Colosio M. de Tuxtla Gtz / Mza-4, Lote-7 / Escritura Publica 10052, Libro 167 del 22/11/2010	5,604.11
1231 121200117A5X00301001 0019	Fraccionamiento Luis Donald Colosio M. de Tuxtla Gtz / Mza-4, Lote-8 / Escritura Publica 10052, Libro 167 del 22/11/2010	5,604.11
1231 121200117A5X00301001 0020	Fraccionamiento Luis Donald Colosio M. de Tuxtla Gtz / Mza-4, Lote-10 / Escritura Publica 10052, Libro 167 del 22/11/2010	5,604.11
1231 121200117A5X00301001 0021	Fraccionamiento Luis Donald Colosio M. de Tuxtla Gtz / Mza-4, Lote-13 / Escritura Publica 10052, Libro 167 del 22/11/2010	5,604.11
1231 121200117A5X00301001 0022	Fraccionamiento Luis Donald Colosio M. de Tuxtla Gtz / Mza-4, Lote-14 / Escritura Publica 10052, Libro 167 del 22/11/2010	5,604.11
1231 121200117A5X00301001 0023	Fraccionamiento Estrella del Oriente de Tuxtla Gtz / Mza-2, Lote-4 / Escritura Publica 10052, Libro 167 del 22/11/2010	15,103.16
1231 121200117A5X00301001 0024	Fraccionamiento 13 de Julio de Tuxtla Gtz / Mza-B, Lote-14 / Escritura Publica 10052, Libro 167 del 22/11/2010	6,396.64
1231 121200117A5X00301001 0025	Fraccionamiento 13 de Julio de Tuxtla Gtz / Mza-B, Lote-16 / Escritura Publica 10052, Libro 167 del 22/11/2010	6,396.64
1231 121200117A5X00301001 0026	Fraccionamiento 13 de Julio de Tuxtla Gtz / Mza-B, Lote-18 / Escritura Publica 10052, Libro 167 del 22/11/2010	6,396.64
1231 121200117A5X00301001 0027	Fraccionamiento 13 de Julio de Tuxtla Gtz / Mza-C, Lote-8 / Escritura Publica 10052, Libro 167 del 22/11/2010	6,396.64
1231 121200117A5X00301001 0028	Fraccionamiento 13 de Julio de Tuxtla Gtz / Mza-C, Lote-10 / Escritura Publica 10052, Libro 167 del 22/11/2010	6,396.64
1231 121200117A5X00301001 0029	Fraccionamiento 13 de Julio de Tuxtla Gtz / Mza-D, Lote-23 / Escritura Publica 10052, Libro 167 del 22/11/2010	6,396.64
1231 121200117A5X00301001 0030	Fraccionamiento 13 de Julio de Tuxtla Gtz / Mza-D, Lote-24 / Escritura Publica 10052, Libro 167 del 22/11/2010	6,396.64
1231 121200117A5X00301001 0031	Fraccionamiento 13 de Julio de Tuxtla Gtz / Mza-E, Lote-12 / Escritura Publica 10052, Libro 167 del 22/11/2010	6,396.64
1231 121200117A5X00301001 0032	Fraccionamiento 13 de Julio de Tuxtla Gtz / Mza-E, Lote-21 / Escritura Publica 10052, Libro 167 del 22/11/2010	6,396.64
1231 121200117A5X00301001 0033	Fraccionamiento 13 de Julio de Tuxtla Gtz / Mza-F, Lote-9 / Escritura Publica 10052, Libro 167 del 22/11/2010	6,396.64
1231 121200117A5X00301001 0034	Fraccionamiento 13 de Julio de Tuxtla Gtz / Mza-G, Lote-5 / Escritura Publica 10052, Libro 167 del 22/11/2010	6,396.64
1231 121200117A5X00301001 0035	Fraccionamiento 13 de Julio de Tuxtla Gtz / Mza-G, Lote-25 / Escritura Publica 10052, Libro 167 del 22/11/2010	6,396.64
1231 121200117A5X00301001 0036	Fraccionamiento 13 de Julio de Tuxtla Gtz / Mza-H, Lote-10 / Escritura Publica 10052, Libro 167 del 22/11/2010	6,396.64
1231 121200117A5X00301001 0037	Fraccionamiento 13 de Julio de Tuxtla Gtz / Mza-H, Lote-11 / Escritura Publica 10052, Libro 167 del 22/11/2010	6,396.64

SISTEMA CONTABLE 2024
RELACIÓN DE BIENES INMUEBLES QUE COMPONEN SU PATRIMONIO
Cuenta Pública al 30 de junio de 2024


Código	Descripción del Bien	Valor en Libros
1231 121200117A5X00301001 0038	Fraccionamiento LOS CAPULINES II de Tuxtla Gtz / Mza-1, Lote-1 / Escritura Publica 10052, Libro 167 del 22/11/2010	1,528.91
1231 121200117A5X00301001 0039	Fraccionamiento LOS CAPULINES II de Tuxtla Gtz / Mza-1, Lote-2 / Escritura Publica 10052, Libro 167 del 22/11/2010	1,528.91
1231 121200117A5X00301001 0040	Fraccionamiento LOS CAPULINES II de Tuxtla Gtz / Mza-1, Lote-3 / Escritura Publica 10052, Libro 167 del 22/11/2010	1,528.91
1231 121200117A5X00301001 0041	Fraccionamiento LOS CAPULINES II de Tuxtla Gtz / Mza-1, Lote-5 / Escritura Publica 10052, Libro 167 del 22/11/2010	1,528.91
1231 121200117A5X00301001 0042	Fraccionamiento LOS CAPULINES II de Tuxtla Gtz / Mza-1, Lote-9 / Escritura Publica 10052, Libro 167 del 22/11/2010	1,528.91
1231 121200117A5X00301001 0043	Fraccionamiento LOS CAPULINES II de Tuxtla Gtz / Mza-1, Lote-11 / Escritura Publica 10052, Libro 167 del 22/11/2010	1,528.91
1231 121200117A5X00301001 0044	Fraccionamiento LOS CAPULINES II de Tuxtla Gtz / Mza-1, Lote-13 / Escritura Publica 10052, Libro 167 del 22/11/2010	1,528.91
1231 121200117A5X00301001 0045	Fraccionamiento LOS CAPULINES II de Tuxtla Gtz / Mza-1, Lote-14 / Escritura Publica 10052, Libro 167 del 22/11/2010	1,528.91
1231 121200117A5X00301001 0046	Fraccionamiento LOS CAPULINES II de Tuxtla Gtz / Mza-1, Lote-15 / Escritura Publica 10052, Libro 167 del 22/11/2010	1,528.91
1231 121200117A5X00301001 0047	Fraccionamiento LOS CAPULINES II de Tuxtla Gtz / Mza-1, Lote-17 / Escritura Publica 10052, Libro 167 del 22/11/2010	1,528.91
1231 121200117A5X00301001 0048	Fraccionamiento LOS CAPULINES II de Tuxtla Gtz / Mza-1, Lote-21 / Escritura Publica 10052, Libro 167 del 22/11/2010	1,528.91
1231 121200117A5X00301001 0049	Fraccionamiento LOS CAPULINES II de Tuxtla Gtz / Mza-1, Lote-24 / Escritura Publica 10052, Libro 167 del 22/11/2010	1,528.91
1231 121200117A5X00301001 0050	Fraccionamiento LOS CAPULINES II de Tuxtla Gtz / Mza-1, Lote-28 / Escritura Publica 10052, Libro 167 del 22/11/2010	1,528.91
1231 121200117A5X00301001 0051	Fraccionamiento LOS CAPULINES II de Tuxtla Gtz / Mza-1, Lote-30 / Escritura Publica 10052, Libro 167 del 22/11/2010	1,528.91
1231 121200117A5X00301001 0052	Fraccionamiento LOS CAPULINES II de Tuxtla Gtz / Mza-2, Lote-1 / Escritura Publica 10052, Libro 167 del 22/11/2010	1,528.91
1231 121200117A5X00301001 0053	Fraccionamiento LOS CAPULINES II de Tuxtla Gtz / Mza-2, Lote-2 / Escritura Publica 10052, Libro 167 del 22/11/2010	1,528.91
1231 121200117A5X00301001 0054	Fraccionamiento LOS CAPULINES II de Tuxtla Gtz / Mza-2, Lote-8 / Escritura Publica 10052, Libro 167 del 22/11/2010	1,528.91
1231 121200117A5X00301001 0055	Fraccionamiento LOS CAPULINES II de Tuxtla Gtz / Mza-2, Lote-9 / Escritura Publica 10052, Libro 167 del 22/11/2010	1,528.91
1231 121200117A5X00301001 0056	Fraccionamiento LOS CAPULINES II de Tuxtla Gtz / Mza-2, Lote-10 / Escritura Publica 10052, Libro 167 del 22/11/2010	1,528.91
1231 121200117A5X00301001 0057	Fraccionamiento LOS CAPULINES II de Tuxtla Gtz / Mza-2, Lote-11 / Escritura Publica 10052, Libro 167 del 22/11/2010	1,528.91
1231 121200117A5X00301001 0058	Fraccionamiento LOS CAPULINES II de Tuxtla Gtz / Mza-2, Lote-12 / Escritura Publica 10052, Libro 167 del 22/11/2010	1,528.91
1231 121200117A5X00301001 0059	Fraccionamiento LOS CAPULINES II de Tuxtla Gtz / Mza-2, Lote-14 / Escritura Publica 10052, Libro 167 del 22/11/2010	1,528.91
1231 121200117A5X00301001 0060	Fraccionamiento LOS CAPULINES II de Tuxtla Gtz / Mza-2, Lote-16 / Escritura Publica 10052, Libro 167 del 22/11/2010	1,528.91
1231 121200117A5X00301001 0061	Fraccionamiento LOS CAPULINES II de Tuxtla Gtz / Mza-2, Lote-17 / Escritura Publica 10052, Libro 167 del 22/11/2010	1,528.91
1231 121200117A5X00301001 0062	Fraccionamiento LOS CAPULINES II de Tuxtla Gtz / Mza-2, Lote-18 / Escritura Publica 10052, Libro 167 del 22/11/2010	1,528.91





SISTEMA CONTABLE 2024
RELACIÓN DE BIENES INMUEBLES QUE COMPONEN SU PATRIMONIO
Cuenta Pública al 30 de junio de 2024

Código	Descripción del Bien	Valor en Libros
1231 121200117A5X00301001 0063	Fraccionamiento LOS CAPULINES II de Tuxtla Gtz / Mza-2, Lote-19 / Escritura Publica 10052, Libro 167 del 22/11/2010	1,528.91
1231 121200117A5X00301001 0064	Fraccionamiento LOS CAPULINES II de Tuxtla Gtz / Mza-2, Lote-21 / Escritura Publica 10052, Libro 167 del 22/11/2010	1,528.91
1231 121200117A5X00301001 0065	Fraccionamiento LOS CAPULINES II de Tuxtla Gtz / Mza-2, Lote-22/ Escritura Publica 10052, Libro 167 del 22/11/2010	1,528.91
1231 121200117A5X00301001 0066	Fraccionamiento LOS CAPULINES II de Tuxtla Gtz / Mza-3, Lote-1 / Escritura Publica 10052, Libro 167 del 22/11/2010	1,528.91
1231 121200117A5X00301001 0067	Fraccionamiento LOS CAPULINES II de Tuxtla Gtz / Mza-3, Lote-2 / Escritura Publica 10052, Libro 167 del 22/11/2010	1,528.91
1231 121200117A5X00301001 0068	Fraccionamiento LOS CAPULINES II de Tuxtla Gtz / Mza-3, Lote-4 / Escritura Publica 10052, Libro 167 del 22/11/2010	1,528.91
1231 121200117A5X00301001 0069	Fraccionamiento LOS CAPULINES II de Tuxtla Gtz / Mza-3, Lote-6 / Escritura Publica 10052, Libro 167 del 22/11/2010	1,528.91
1231 121200117A5X00301001 0070	Fraccionamiento LOS CAPULINES II de Tuxtla Gtz / Mza-3, Lote-7 / Escritura Publica 10052, Libro 167 del 22/11/2010	1,528.91
1231 121200117A5X00301001 0071	Fraccionamiento LOS CAPULINES II de Tuxtla Gtz / Mza-3, Lote-10 / Escritura Publica 10052, Libro 167 del 22/11/2010	1,528.91
1231 121200117A5X00301001 0072	Fraccionamiento LOS CAPULINES II de Tuxtla Gtz / Mza-3, Lote-11 / Escritura Publica 10052, Libro 167 del 22/11/2010	1,528.91
1231 121200117A5X00301001 0073	Fraccionamiento LOS CAPULINES II de Tuxtla Gtz / Mza-3, Lote-12 / Escritura Publica 10052, Libro 167 del 22/11/2010	1,528.91
1231 121200117A5X00301001 0074	Fraccionamiento LOS CAPULINES II de Tuxtla Gtz / Mza-3, Lote-15 / Escritura Publica 10052, Libro 167 del 22/11/2010	1,528.91
1231 121200117A5X00301001 0075	Fraccionamiento LOS CAPULINES II de Tuxtla Gtz / Mza-3, Lote-18 / Escritura Publica 10052, Libro 167 del 22/11/2010	1,528.91
1231 121200117A5X00301001 0076	Fraccionamiento LOS CAPULINES II de Tuxtla Gtz / Mza-3, Lote-19 / Escritura Publica 10052, Libro 167 del 22/11/2010	1,528.91
1231 121200117A5X00301001 0077	Fraccionamiento LOS CAPULINES II de Tuxtla Gtz / Mza-3, Lote-21 / Escritura Publica 10052, Libro 167 del 22/11/2010	1,528.91
1231 121200117A5X00301001 0078	Fraccionamiento LOS CAPULINES II de Tuxtla Gtz / Mza-3, Lote-22/ Escritura Publica 10052, Libro 167 del 22/11/2010	1,528.91
1231 121200117A5X00301001 0079	Fraccionamiento LOS CAPULINES II de Tuxtla Gtz / Mza-3, Lote-24 / Escritura Publica 10052, Libro 167 del 22/11/2010	1,528.91
1231 121200117A5X00301001 0080	Fraccionamiento LOS CAPULINES II de Tuxtla Gtz / Mza-3, Lote-25 / Escritura Publica 10052, Libro 167 del 22/11/2010	1,528.91
1231 121200117A5X00301001 0081	Fraccionamiento LOS CAPULINES II de Tuxtla Gtz / Mza-3, Lote-27 / Escritura Publica 10052, Libro 167 del 22/11/2010	1,528.91
1231 121200117A5X00301001 0082	Fraccionamiento LOS CAPULINES II de Tuxtla Gtz / Mza-4, Lote-2 / Escritura Publica 10052, Libro 167 del 22/11/2010	1,528.91
1231 121200117A5X00301001 0083	Fraccionamiento LOS CAPULINES II de Tuxtla Gtz / Mza-4, Lote-3 / Escritura Publica 10052, Libro 167 del 22/11/2010	1,528.91
1231 121200117A5X00301001 0084	Fraccionamiento LOS CAPULINES II de Tuxtla Gtz / Mza-4, Lote-7 / Escritura Publica 10052, Libro 167 del 22/11/2010	1,528.91
1231 121200117A5X00301001 0085	Fraccionamiento LOS CAPULINES II de Tuxtla Gtz / Mza-4, Lote-9 / Escritura Publica 10052, Libro 167 del 22/11/2010	1,528.91
1231 121200117A5X00301001 0086	Fraccionamiento LOS CAPULINES II de Tuxtla Gtz / Mza-4, Lote-10 / Escritura Publica 10052, Libro 167 del 22/11/2010	1,528.91
1231 121200117A5X00301001 0087	Fraccionamiento LOS CAPULINES II de Tuxtla Gtz / Mza-4, Lote-13 / Escritura Publica 10052, Libro 167 del 22/11/2010	1,528.91



**SISTEMA CONTABLE 2024
 RELACIÓN DE BIENES INMUEBLES QUE COMPONEN SU PATRIMONIO
 Cuenta Pública al 30 de junio de 2024**

Código	Descripción del Bien	Valor en Libros
1231 121200117A5X00301001 0088	Fraccionamiento LOS CAPULINES II de Tuxtla Gtz / Mza-4, Lote-16 / Escritura Publica 10052, Libro 167 del 22/11/2010	1,528.91
1231 121200117A5X00301001 0089	Fraccionamiento LOS CAPULINES II de Tuxtla Gtz / Mza-4, Lote-17 / Escritura Publica 10052, Libro 167 del 22/11/2010	1,528.91
1231 121200117A5X00301001 0090	Fraccionamiento LOS CAPULINES II de Tuxtla Gtz / Mza-4, Lote-18 / Escritura Publica 10052, Libro 167 del 22/11/2010	1,528.91
1231 121200117A5X00301001 0091	Fraccionamiento LOS CAPULINES II de Tuxtla Gtz / Mza-4, Lote-21 / Escritura Publica 10052, Libro 167 del 22/11/2010	1,528.91
1231 121200117A5X00301001 0092	Fraccionamiento LOS CAPULINES II de Tuxtla Gtz / Mza-4, Lote-24 / Escritura Publica 10052, Libro 167 del 22/11/2010	1,528.91
1231 121200117A5X00301001 0093	Fraccionamiento LOS CAPULINES II de Tuxtla Gtz / Mza-4, Lote-25 / Escritura Publica 10052, Libro 167 del 22/11/2010	1,528.91
1231 121200117A5X00301001 0094	Fraccionamiento LOS CAPULINES II de Tuxtla Gtz / Mza-4, Lote-26 / Escritura Publica 10052, Libro 167 del 22/11/2010	1,528.91
1231 121200117A5X00301001 0095	Fraccionamiento LOS CAPULINES II de Tuxtla Gtz / Mza-5, Lote-1 / Escritura Publica 10052, Libro 167 del 22/11/2010	1,528.91
1231 121200117A5X00301001 0096	Fraccionamiento LOS CAPULINES II de Tuxtla Gtz / Mza-5, Lote-5 / Escritura Publica 10052, Libro 167 del 22/11/2010	1,528.91
1231 121200117A5X00301001 0097	Fraccionamiento LOS CAPULINES II de Tuxtla Gtz / Mza-5, Lote-9 / Escritura Publica 10052, Libro 167 del 22/11/2010	1,528.91
1231 121200117A5X00301001 0098	Fraccionamiento LOS CAPULINES II de Tuxtla Gtz / Mza-5, Lote-17 / Escritura Publica 10052, Libro 167 del 22/11/2010	1,528.91
1231 121200117A5X00301001 0099	Fraccionamiento LOS CAPULINES II de Tuxtla Gtz / Mza-5, Lote-18 / Escritura Publica 10052, Libro 167 del 22/11/2010	1,528.91
1231 121200117A5X00301001 0100	Fraccionamiento LOS CAPULINES II de Tuxtla Gtz / Mza-6, Lote-6 / Escritura Publica 10052, Libro 167 del 22/11/2010	1,528.91
1231 121200117A5X00301001 0101	Fraccionamiento LOS CAPULINES II de Tuxtla Gtz / Mza-6, Lote-9 / Escritura Publica 10052, Libro 167 del 22/11/2010	1,528.91
1231 121200117A5X00301001 0102	Fraccionamiento LOS CAPULINES II de Tuxtla Gtz / Mza-6, Lote-11 / Escritura Publica 10052, Libro 167 del 22/11/2010	1,528.91
1231 121200117A5X00301001 0103	Fraccionamiento LOS CAPULINES II de Tuxtla Gtz / Mza-6, Lote-19 / Escritura Publica 10052, Libro 167 del 22/11/2010	1,528.91
1231 121200117A5X00301001 0104	Fraccionamiento LOS CAPULINES II de Tuxtla Gtz / Mza-6, Lote-21 / Escritura Publica 10052, Libro 167 del 22/11/2010	1,528.91
1231 121200117A5X00301001 0105	Fraccionamiento LOS CAPULINES II de Tuxtla Gtz / Mza-7, Lote-2 / Escritura Publica 10052, Libro 167 del 22/11/2010	1,528.91
1231 121200117A5X00301001 0106	Fraccionamiento LOS CAPULINES II de Tuxtla Gtz / Mza-7, Lote-5 / Escritura Publica 10052, Libro 167 del 22/11/2010	1,528.91
1231 121200117A5X00301001 0107	Fraccionamiento LOS CAPULINES II de Tuxtla Gtz / Mza-7, Lote-7 / Escritura Publica 10052, Libro 167 del 22/11/2010	1,528.91
1231 121200117A5X00301001 0108	Fraccionamiento LOS CAPULINES II de Tuxtla Gtz / Mza-7, Lote-9 / Escritura Publica 10052, Libro 167 del 22/11/2010	1,528.91
1231 121200117A5X00301001 0109	Fraccionamiento LOS CAPULINES II de Tuxtla Gtz / Mza-7, Lote-10 / Escritura Publica 10052, Libro 167 del 22/11/2010	1,528.91
1231 121200117A5X00301001 0110	Fraccionamiento LOS CAPULINES II de Tuxtla Gtz / Mza-7, Lote-13 / Escritura Publica 10052, Libro 167 del 22/11/2010	1,528.91
1231 121200117A5X00301001 0111	Fraccionamiento LOS CAPULINES II de Tuxtla Gtz / Mza-7, Lote-14 / Escritura Publica 10052, Libro 167 del 22/11/2010	1,528.91
1231 121200117A5X00301001 0112	Fraccionamiento LOS CAPULINES II de Tuxtla Gtz / Mza-8, Lote-2 / Escritura Publica 10052, Libro 167 del 22/11/2010	1,528.91



SISTEMA CONTABLE 2024
RELACIÓN DE BIENES INMUEBLES QUE COMPONEN SU PATRIMONIO
Cuenta Pública al 30 de junio de 2024

Código	Descripción del Bien	Valor en Libros
1231 121200117A5X00301001 0113	Fraccionamiento LOS CAPULINES II de Tuxtla Gtz / Mza-8, Lote-3 / Escritura Publica 10052, Libro 167 del 22/11/2010	1,528.91
1231 121200117A5X00301001 0114	Fraccionamiento LOS CAPULINES II de Tuxtla Gtz / Mza-8, Lote-4 / Escritura Publica 10052, Libro 167 del 22/11/2010	1,528.91
1231 121200117A5X00301001 0115	Fraccionamiento LOS CAPULINES II de Tuxtla Gtz / Mza-8, Lote-7 / Escritura Publica 10052, Libro 167 del 22/11/2010	1,528.91
1231 121200117A5X00301001 0116	Fraccionamiento LOS CAPULINES II de Tuxtla Gtz / Mza-8, Lote-8 / Escritura Publica 10052, Libro 167 del 22/11/2010	1,528.91
1231 121200117A5X00301001 0117	Fraccionamiento LOS CAPULINES II de Tuxtla Gtz / Mza-8, Lote-13 / Escritura Publica 10052, Libro 167 del 22/11/2010	1,528.91
1231 121200117A5X00301001 0118	Fraccionamiento LOS CAPULINES II de Tuxtla Gtz / Mza-8, Lote-15 / Escritura Publica 10052, Libro 167 del 22/11/2010	1,528.91
1231 121200117A5X00301001 0119	Fraccionamiento LOS CAPULINES II de Tuxtla Gtz / Mza-9, Lote-3 / Escritura Publica 10052, Libro 167 del 22/11/2010	1,528.91
1231 121200117A5X00301001 0120	Fraccionamiento LOS CAPULINES II de Tuxtla Gtz / Mza-9, Lote-4 / Escritura Publica 10052, Libro 167 del 22/11/2010	1,528.91
1231 121200117A5X00301001 0121	Fraccionamiento LOS CAPULINES II de Tuxtla Gtz / Mza-9, Lote-7 / Escritura Publica 10052, Libro 167 del 22/11/2010	1,528.91
1231 121200117A5X00301001 0122	Fraccionamiento LOS CAPULINES II de Tuxtla Gtz / Mza-9, Lote-8 / Escritura Publica 10052, Libro 167 del 22/11/2010	1,528.91
1231 121200117A5X00301001 0123	Fraccionamiento LOS CAPULINES II de Tuxtla Gtz / Mza-9, Lote-9 / Escritura Publica 10052, Libro 167 del 22/11/2010	1,528.91
1231 121200117A5X00301001 0124	Fraccionamiento LOS CAPULINES II de Tuxtla Gtz / Mza-9, Lote-14 / Escritura Publica 10052, Libro 167 del 22/11/2010	1,528.91
1231 121200117A5X00301001 0125	Fraccionamiento LOS CAPULINES II de Tuxtla Gtz / Mza-10, Lote-1 / Escritura Publica 10052, Libro 167 del 22/11/2010	1,528.91
1231 121200117A5X00301001 0126	Fraccionamiento LOS CAPULINES II de Tuxtla Gtz / Mza-10, Lote-3 / Escritura Publica 10052, Libro 167 del 22/11/2010	1,528.91
1231 121200117A5X00301001 0127	Fraccionamiento LOS CAPULINES II de Tuxtla Gtz / Mza-10, Lote-13 / Escritura Publica 10052, Libro 167 del 22/11/2010	1,528.91
1231 121200117A5X00301001 0128	Fraccionamiento LOS CAPULINES II de Tuxtla Gtz / Mza-10, Lote-14 / Escritura Publica 10052, Libro 167 del 22/11/2010	1,528.91
1231 121200117A5X00301001 0129	Fraccionamiento LOS CAPULINES II de Tuxtla Gtz / Mza-10, Lote-15 / Escritura Publica 10052, Libro 167 del 22/11/2010	1,528.91
1231 121200117A5X00301001 0130	Fraccionamiento LOS CAPULINES II de Tuxtla Gtz / Mza-10, Lote-17 / Escritura Publica 10052, Libro 167 del 22/11/2010	1,528.91
1231 121200117A5X00301001 0131	Fraccionamiento LOS CAPULINES II de Tuxtla Gtz / Mza-10, Lote-18 / Escritura Publica 10052, Libro 167 del 22/11/2010	1,528.91
1231 121200117A5X00301001 0132	Fraccionamiento LOS CAPULINES II de Tuxtla Gtz / Mza-10, Lote-19 / Escritura Publica 10052, Libro 167 del 22/11/2010	1,528.91
1231 121200117A5X00301001 0133	Fraccionamiento LOS CAPULINES II de Tuxtla Gtz / Mza-10, Lote-20 / Escritura Publica 10052, Libro 167 del 22/11/2010	1,528.91
1231 121200117A5X00301001 0134	Fraccionamiento LOS CAPULINES II de Tuxtla Gtz / Mza-11, Lote-3 / Escritura Publica 10052, Libro 167 del 22/11/2010	1,528.91
1231 121200117A5X00301001 0135	Fraccionamiento LOS CAPULINES II de Tuxtla Gtz / Mza-11, Lote-7 / Escritura Publica 10052, Libro 167 del 22/11/2010	1,528.91
1231 121200117A5X00301001 0136	Fraccionamiento LOS CAPULINES II de Tuxtla Gtz / Mza-11, Lote-8 / Escritura Publica 10052, Libro 167 del 22/11/2010	1,528.91
1231 121200117A5X00301001 0137	Fraccionamiento LOS CAPULINES II de Tuxtla Gtz / Mza-11, Lote-10 / Escritura Publica 10052, Libro 167 del 22/11/2010	1,528.91




SISTEMA CONTABLE 2024
RELACIÓN DE BIENES INMUEBLES QUE COMPONEN SU PATRIMONIO
Cuenta Pública al 30 de junio de 2024

Página 36 de 113

Hora: 08:04:54p. m.

Fecha: 30/07/2024

Código	Descripción del Bien	Valor en Libros
1231 121200117A5X00301001 0138	Fraccionamiento LOS CAPULINES II de Tuxtla Gtz / Mza-11, Lote-11 / Escritura Publica 10052, Libro 167 del 22/11/2010	1,528.91
1231 121200117A5X00301001 0139	Fraccionamiento LOS CAPULINES II de Tuxtla Gtz / Mza-11, Lote-13 / Escritura Publica 10052, Libro 167 del 22/11/2010	1,528.91
1231 121200117A5X00301001 0140	Fraccionamiento LOS CAPULINES II de Tuxtla Gtz / Mza-13, Lote-2 / Escritura Publica 10052, Libro 167 del 22/11/2010	1,528.91
1231 121200117A5X00301001 0141	Fraccionamiento LOS CAPULINES II de Tuxtla Gtz / Mza-13, Lote-4 / Escritura Publica 10052, Libro 167 del 22/11/2010	1,528.91
1231 121200117A5X00301001 0142	Fraccionamiento LOS CAPULINES II de Tuxtla Gtz / Mza-13, Lote-6 / Escritura Publica 10052, Libro 167 del 22/11/2010	1,528.91
1231 121200117A5X00301001 0143	Fraccionamiento LOS CAPULINES II de Tuxtla Gtz / Mza-13, Lote-7 / Escritura Publica 10052, Libro 167 del 22/11/2010	1,528.91
1231 121200117A5X00301001 0144	Fraccionamiento LOS CAPULINES II de Tuxtla Gtz / Mza-13, Lote-11 / Escritura Publica 10052, Libro 167 del 22/11/2010	1,528.91
1231 121200117A5X00301001 0145	Fraccionamiento LOS CAPULINES II de Tuxtla Gtz / Mza-13, Lote-12 / Escritura Publica 10052, Libro 167 del 22/11/2010	1,528.91
1231 121200117A5X00301001 0146	Fraccionamiento LOS CAPULINES II de Tuxtla Gtz / Mza-13, Lote-14 / Escritura Publica 10052, Libro 167 del 22/11/2010	1,528.91
1231 121200117A5X00301001 0147	Fraccionamiento LOS CAPULINES II de Tuxtla Gtz / Mza-13, Lote-16 / Escritura Publica 10052, Libro 167 del 22/11/2010	1,528.91
1231 121200117A5X00301001 0148	Fraccionamiento LOS CAPULINES II de Tuxtla Gtz / Mza-13, Lote-22 / Escritura Publica 10052, Libro 167 del 22/11/2010	1,528.91
1231 121200117A5X00301001 0149	Fraccionamiento LOS CAPULINES II de Tuxtla Gtz / Mza-13, Lote-25 / Escritura Publica 10052, Libro 167 del 22/11/2010	1,528.91
1231 121200117A5X00301001 0150	Fraccionamiento LOS CAPULINES II de Tuxtla Gtz / Mza-13, Lote-28 / Escritura Publica 10052, Libro 167 del 22/11/2010	1,528.91
1231 121200117A5X00301001 0151	Fraccionamiento LOS CAPULINES II de Tuxtla Gtz / Mza-13, Lote-29 / Escritura Publica 10052, Libro 167 del 22/11/2010	1,528.91
1231 121200117A5X00301001 0152	Fraccionamiento LOS CAPULINES II de Tuxtla Gtz / Mza-13, Lote-30 / Escritura Publica 10052, Libro 167 del 22/11/2010	1,528.91
1231 121200117A5X00301001 0153	Fraccionamiento LOS CAPULINES II de Tuxtla Gtz / Mza-Ñ, Lote-9 / Escritura Publica 10052, Libro 167 del 22/11/2010	1,528.91
1231 121200117A5X00301001 0154	Fraccionamiento LOS CAPULINES II de Tuxtla Gtz / Mza-Ñ, Lote-10 / Escritura Publica 10052, Libro 167 del 22/11/2010	1,528.91
1231 121200117A5X00301001 0155	Fraccionamiento LOS CAPULINES II de Tuxtla Gtz / Mza-Ñ, Lote-11 / Escritura Publica 10052, Libro 167 del 22/11/2010	1,528.91
1231 121200117A5X00301001 0156	Fraccionamiento LOS CAPULINES II de Tuxtla Gtz / Mza-O, Lote-11 / Escritura Publica 10052, Libro 167 del 22/11/2010	1,528.91
1231 121200117A5X00301001 0157	Fraccionamiento LOS CAPULINES II de Tuxtla Gtz / Mza-O, Lote-12 / Escritura Publica 10052, Libro 167 del 22/11/2010	1,528.91
1231 121200117A5X00301001 0158	Fraccionamiento LOS CAPULINES II de Tuxtla Gtz / Mza-P, Lote-11 / Escritura Publica 10052, Libro 167 del 22/11/2010	1,528.91
1231 121200117A5X00301001 0159	Fraccionamiento LOS CAPULINES II de Tuxtla Gtz / Mza-P, Lote-12 / Escritura Publica 10052, Libro 167 del 22/11/2010	1,528.91
1231 121200117A5X00301001 0160	Fraccionamiento LOS CAPULINES II de Tuxtla Gtz / Mza-Q, Lote-9 / Escritura Publica 10052, Libro 167 del 22/11/2010	1,528.91
1231 121200117A5X00301001 0161	Fraccionamiento LOS CAPULINES II de Tuxtla Gtz / Mza-T, Lote-10 / Escritura Publica 10052, Libro 167 del 22/11/2010	1,528.91
1231 121200117A5X00301001 0162	Fraccionamiento LOS CAPULINES II de Tuxtla Gtz / Mza-T, Lote-11 / Escritura Publica 10052, Libro 167 del 22/11/2010	1,528.91


SISTEMA CONTABLE 2024
RELACIÓN DE BIENES INMUEBLES QUE COMPONEN SU PATRIMONIO
Cuenta Pública al 30 de junio de 2024

Página 37 de 113

Hora: 08:04:54p. m.
 Fecha: 30/07/2024

Código	Descripción del Bien	Valor en Libros
1231 121200117A5X00301001 0163	Fraccionamiento LOS CAPULINES II de Tuxtla Gtz / Mza-U, Lote-10 / Escritura Publica 10052, Libro 167 del 22/11/2010	1,528.91
1231 121200117A5X00301101 0002	Fraccionamiento El Paraiso I de Tapachula Chis / Mza-3, Lote-3 / Escritura Publica 10305, Libro 172 del 19/05/2011	11,013.00
1231 121200117A5X00301101 0003	Fraccionamiento Loma Linda, de Tapachula Chis / Mza-A, Lote-18 / Escritura Publica 10305, Libro 172 del 19/05/2011	5,480.58
1231 121200117A5X00301101 0004	Fraccionamiento Loma Linda, de Tapachula Chis / Mza-B, Lote-15 / Escritura Publica 10305, Libro 172 del 19/05/2011	5,480.58
1231 121200117A5X00301101 0005	Fraccionamiento Loma Linda, de Tapachula Chis / Mza-D, Lote-2 / Escritura Publica 10305, Libro 172 del 19/05/2011	5,480.58
1231 121200117A5X00301101 0006	Fraccionamiento SAN JUAN DE LOS LAGOS, de Tapachula Chis / Mza-1, Lote-3 / Escritura Publica 10305, Libro 172 del 19/05/2011	2,114.87
1231 121200117A5X00301101 0007	Fraccionamiento SAN JUAN DE LOS LAGOS, de Tapachula Chis / Mza-2, Lote-4 / Escritura Publica 10305, Libro 172 del 19/05/2011	2,114.87
1231 121200117A5X00301101 0008	Fraccionamiento SAN JUAN DE LOS LAGOS, de Tapachula Chis / Mza-3, Lote-6 / Escritura Publica 10305, Libro 172 del 19/05/2011	2,114.87
1231 121200117A5X00301101 0101	Colonia "OCTAVIO PAZ" de Tapachula, Chiapas, Terreno, Mza 01. , Lote 01	5,386.30
1231 121200117A5X00301101 0102	Colonia "OCTAVIO PAZ" de Tapachula, Chiapas, Terreno, Mza 01. , Lote 02	5,386.30
1231 121200117A5X00301101 0103	Colonia "OCTAVIO PAZ" de Tapachula, Chiapas, Terreno, Mza 01. , Lote 03	5,386.30
1231 121200117A5X00301101 0104	Colonia "OCTAVIO PAZ" de Tapachula, Chiapas, Terreno, Mza 01. , Lote 04	5,386.30
1231 121200117A5X00301101 0105	Colonia "OCTAVIO PAZ" de Tapachula, Chiapas, Terreno, Mza 01. , Lote 05	5,386.30
1231 121200117A5X00301101 0106	Colonia "OCTAVIO PAZ" de Tapachula, Chiapas, Terreno, Mza 01. , Lote 06	5,386.30
1231 121200117A5X00301101 0107	Colonia "OCTAVIO PAZ" de Tapachula, Chiapas, Terreno, Mza 01. , Lote 07	5,386.30
1231 121200117A5X00301101 0108	Colonia "OCTAVIO PAZ" de Tapachula, Chiapas, Terreno, Mza 01. , Lote 08	5,386.30
1231 121200117A5X00301101 0109	Colonia "OCTAVIO PAZ" de Tapachula, Chiapas, Terreno, Mza 01. , Lote 09	5,386.30
1231 121200117A5X00301101 0110	Colonia "OCTAVIO PAZ" de Tapachula, Chiapas, Terreno, Mza 01. , Lote 10	5,386.30
1231 121200117A5X00301101 0111	Colonia "OCTAVIO PAZ" de Tapachula, Chiapas, Terreno, Mza 01. , Lote 11	5,386.30
1231 121200117A5X00301101 0112	Colonia "OCTAVIO PAZ" de Tapachula, Chiapas, Terreno, Mza 01. , Lote 12	5,386.30
1231 121200117A5X00301101 0113	Colonia "OCTAVIO PAZ" de Tapachula, Chiapas, Terreno, Mza 01. , Lote 13	5,386.30
1231 121200117A5X00301101 0114	Colonia "OCTAVIO PAZ" de Tapachula, Chiapas, Terreno, Mza 01. , Lote 14	5,386.30
1231 121200117A5X00301101 0115	Colonia "OCTAVIO PAZ" de Tapachula, Chiapas, Terreno, Mza 01. , Lote 15 y 16	5,386.30
1231 121200117A5X00301101 0116	Colonia "OCTAVIO PAZ" de Tapachula, Chiapas, Terreno, Mza 01. , Lote 17	5,386.30
1231 121200117A5X00301101 0117	Colonia "OCTAVIO PAZ" de Tapachula, Chiapas, Terreno, Mza 02, Lote 01	5,386.30
1231 121200117A5X00301101 0118	Colonia "OCTAVIO PAZ" de Tapachula, Chiapas, Terreno, Mza 02, Lote 02	5,386.30
1231 121200117A5X00301101 0119	Colonia "OCTAVIO PAZ" de Tapachula, Chiapas, Terreno, Mza 02, Lote 03	5,386.30
1231 121200117A5X00301101 0120	Colonia "OCTAVIO PAZ" de Tapachula, Chiapas, Terreno, Mza 02, Lote 04	5,386.30
1231 121200117A5X00301101 0121	Colonia "OCTAVIO PAZ" de Tapachula, Chiapas, Terreno, Mza 02, Lote 05	5,386.30
1231 121200117A5X00301101 0122	Colonia "OCTAVIO PAZ" de Tapachula, Chiapas, Terreno, Mza 02, Lote 06	5,386.30
1231 121200117A5X00301101 0123	Colonia "OCTAVIO PAZ" de Tapachula, Chiapas, Terreno, Mza 02, Lote 07	5,386.30
1231 121200117A5X00301101 0124	Colonia "OCTAVIO PAZ" de Tapachula, Chiapas, Terreno, Mza 02, Lote 08	5,386.30
1231 121200117A5X00301101 0125	Colonia "OCTAVIO PAZ" de Tapachula, Chiapas, Terreno, Mza 02, Lote 09	5,386.30
1231 121200117A5X00301101 0126	Colonia "OCTAVIO PAZ" de Tapachula, Chiapas, Terreno, Mza 02, Lote 10	5,386.30
1231 121200117A5X00301101 0127	Colonia "OCTAVIO PAZ" de Tapachula, Chiapas, Terreno, Mza 02, Lote 11	5,386.30
1231 121200117A5X00301101 0128	Colonia "OCTAVIO PAZ" de Tapachula, Chiapas, Terreno, Mza 02, Lote 12	5,386.30
1231 121200117A5X00301101 0129	Colonia "OCTAVIO PAZ" de Tapachula, Chiapas, Terreno, Mza 02, Lote 13	5,386.30



SISTEMA CONTABLE 2024

RELACIÓN DE BIENES INMUEBLES QUE COMPONEN SU PATRIMONIO

Cuenta Pública al 30 de junio de 2024

Página 38 de 113

Hora: 08:04:54p. m.

Fecha: 30/07/2024

Código	Descripción del Bien	Valor en Libros
1231 121200117A5X00301101 0130	Colonia "OCTAVIO PAZ" de Tapachula, Chiapas, Terreno, Mza 03, Lote 01	5,386.30
1231 121200117A5X00301101 0131	Colonia "OCTAVIO PAZ" de Tapachula, Chiapas, Terreno, Mza 03, Lote 02	5,386.30
1231 121200117A5X00301101 0132	Colonia "OCTAVIO PAZ" de Tapachula, Chiapas, Terreno, Mza 03, Lote 03	5,386.30
1231 121200117A5X00301101 0133	Colonia "OCTAVIO PAZ" de Tapachula, Chiapas, Terreno, Mza 03, Lote 04	5,386.30
1231 121200117A5X00301101 0134	Colonia "OCTAVIO PAZ" de Tapachula, Chiapas, Terreno, Mza 03, Lote 05	5,386.30
1231 121200117A5X00301101 0135	Colonia "OCTAVIO PAZ" de Tapachula, Chiapas, Terreno, Mza 03, Lote 06	5,386.30
1231 121200117A5X00301101 0136	Colonia "OCTAVIO PAZ" de Tapachula, Chiapas, Terreno, Mza 03, Lote 07	5,386.30
1231 121200117A5X00301101 0137	Colonia "OCTAVIO PAZ" de Tapachula, Chiapas, Terreno, Mza 03, Lote 08	5,386.30
1231 121200117A5X00301101 0138	Colonia "OCTAVIO PAZ" de Tapachula, Chiapas, Terreno, Mza 04, Lote 01	5,386.30
1231 121200117A5X00301101 0139	Colonia "OCTAVIO PAZ" de Tapachula, Chiapas, Terreno, Mza 04, Lote 02	5,386.30
1231 121200117A5X00301101 0140	Colonia "OCTAVIO PAZ" de Tapachula, Chiapas, Terreno, Mza 04, Lote 03	5,386.30
1231 121200117A5X00301101 0141	Colonia "OCTAVIO PAZ" de Tapachula, Chiapas, Terreno, Mza 04, Lote 04	5,386.30
1231 121200117A5X00301101 0142	Colonia "OCTAVIO PAZ" de Tapachula, Chiapas, Terreno, Mza 04, Lote 05	5,386.30
1231 121200117A5X00301101 0143	Colonia "OCTAVIO PAZ" de Tapachula, Chiapas, Terreno, Mza 04, Lote 06	5,386.30
1231 121200117A5X00301101 0144	Colonia "OCTAVIO PAZ" de Tapachula, Chiapas, Terreno, Mza 04, Lote 07	5,386.30
1231 121200117A5X00301101 0145	Colonia "OCTAVIO PAZ" de Tapachula, Chiapas, Terreno, Mza 04, Lote 08	5,386.30
1231 121200117A5X00301101 0146	Colonia "OCTAVIO PAZ" de Tapachula, Chiapas, Terreno, Mza 04, Lote 09	5,386.30
1231 121200117A5X00301101 0147	Colonia "OCTAVIO PAZ" de Tapachula, Chiapas, Terreno, Mza 04, Lote 10	5,386.30
1231 121200117A5X00301101 0148	Colonia "OCTAVIO PAZ" de Tapachula, Chiapas, Terreno, Mza 04, Lote 11	5,386.30
1231 121200117A5X00301101 0149	Colonia "OCTAVIO PAZ" de Tapachula, Chiapas, Terreno, Mza 04, Lote 12	5,386.30
1231 121200117A5X00301101 0150	Colonia "OCTAVIO PAZ" de Tapachula, Chiapas, Terreno, Mza 04, Lote 13	5,386.30
1231 121200117A5X00301101 0151	Colonia "OCTAVIO PAZ" de Tapachula, Chiapas, Terreno, Mza 04, Lote 14	5,386.30
1231 121200117A5X00301101 0152	Colonia "OCTAVIO PAZ" de Tapachula, Chiapas, Terreno, Mza 04, Lote 15	5,386.30
1231 121200117A5X00301101 0153	Colonia "OCTAVIO PAZ" de Tapachula, Chiapas, Terreno, Mza 04, Lote 16	5,386.30
1231 121200117A5X00301101 0154	Colonia "OCTAVIO PAZ" de Tapachula, Chiapas, Terreno, Mza 04, Lote 17	5,386.30
1231 121200117A5X00301101 0155	Colonia "OCTAVIO PAZ" de Tapachula, Chiapas, Terreno, Mza 04, Lote 18	5,386.30
1231 121200117A5X00301101 0156	Colonia "OCTAVIO PAZ" de Tapachula, Chiapas, Terreno, Mza 05, Lote 01	5,386.30
1231 121200117A5X00301101 0157	Colonia "OCTAVIO PAZ" de Tapachula, Chiapas, Terreno, Mza 05, Lote 02	5,386.30
1231 121200117A5X00301101 0158	Colonia "OCTAVIO PAZ" de Tapachula, Chiapas, Terreno, Mza 05, Lote 03	5,386.30
1231 121200117A5X00301101 0159	Colonia "OCTAVIO PAZ" de Tapachula, Chiapas, Terreno, Mza 05, Lote 04	5,386.30
1231 121200117A5X00301101 0160	Colonia "OCTAVIO PAZ" de Tapachula, Chiapas, Terreno, Mza 05, Lote 05	5,386.30
1231 121200117A5X00301101 0161	Colonia "OCTAVIO PAZ" de Tapachula, Chiapas, Terreno, Mza 05, Lote 06	5,386.30
1231 121200117A5X00301101 0162	Colonia "OCTAVIO PAZ" de Tapachula, Chiapas, Terreno, Mza 05, Lote 07	5,386.30
1231 121200117A5X00301101 0163	Colonia "OCTAVIO PAZ" de Tapachula, Chiapas, Terreno, Mza 05, Lote 08	5,386.30
1231 121200117A5X00301101 0164	Colonia "OCTAVIO PAZ" de Tapachula, Chiapas, Terreno, Mza 05, Lote 09	5,386.30
1231 121200117A5X00301101 0165	Colonia "OCTAVIO PAZ" de Tapachula, Chiapas, Terreno, Mza 05, Lote 10	5,386.30
1231 121200117A5X00301101 0166	Colonia "OCTAVIO PAZ" de Tapachula, Chiapas, Terreno, Mza 05, Lote 11	5,386.30
1231 121200117A5X00301101 0167	Colonia "OCTAVIO PAZ" de Tapachula, Chiapas, Terreno, Mza 05, Lote 12	5,386.30
1231 121200117A5X00301101 0168	Colonia "OCTAVIO PAZ" de Tapachula, Chiapas, Terreno, Mza 05, Lote 13	5,386.30
1231 121200117A5X00301101 0169	Colonia "OCTAVIO PAZ" de Tapachula, Chiapas, Terreno, Mza 05, Lote 14	5,386.30
1231 121200117A5X00301101 0170	Colonia "OCTAVIO PAZ" de Tapachula, Chiapas, Terreno, Mza 05, Lote 15	5,386.30
1231 121200117A5X00301101 0171	Colonia "OCTAVIO PAZ" de Tapachula, Chiapas, Terreno, Mza 05, Lote 16	5,386.30



SISTEMA CONTABLE 2024
RELACIÓN DE BIENES INMUEBLES QUE COMPONEN SU PATRIMONIO
Cuenta Pública al 30 de junio de 2024

Página 39 de 113

Hora: 08:04:54p. m.

Fecha: 30/07/2024

Código	Descripción del Bien	Valor en Libros
1231 121200117A5X00301101 0172	Colonia "OCTAVIO PAZ" de Tapachula, Chiapas, Terreno, Mza 05, Lote 17	5,386.30
1231 121200117A5X00301101 0173	Colonia "OCTAVIO PAZ" de Tapachula, Chiapas, Terreno, Mza 05, Lote 18	5,386.30
1231 121200117A5X00301101 0174	Colonia "OCTAVIO PAZ" de Tapachula, Chiapas, Terreno, Mza 06, Lote 01	5,386.30
1231 121200117A5X00301101 0175	Colonia "OCTAVIO PAZ" de Tapachula, Chiapas, Terreno, Mza 06, Lote 02	5,386.30
1231 121200117A5X00301101 0176	Colonia "OCTAVIO PAZ" de Tapachula, Chiapas, Terreno, Mza 06, Lote 03	5,386.30
1231 121200117A5X00301101 0177	Colonia "OCTAVIO PAZ" de Tapachula, Chiapas, Terreno, Mza 06, Lote 04	5,386.30
1231 121200117A5X00301101 0178	Colonia "OCTAVIO PAZ" de Tapachula, Chiapas, Terreno, Mza 06, Lote 05	5,386.30
1231 121200117A5X00301101 0179	Colonia "OCTAVIO PAZ" de Tapachula, Chiapas, Terreno, Mza 06, Lote 06	5,386.30
1231 121200117A5X00301101 0180	Colonia "OCTAVIO PAZ" de Tapachula, Chiapas, Terreno, Mza 06, Lote 07	5,386.30
1231 121200117A5X00301101 0181	Colonia "OCTAVIO PAZ" de Tapachula, Chiapas, Terreno, Mza 06, Lote 08	5,386.30
1231 121200117A5X00301101 0182	Colonia "OCTAVIO PAZ" de Tapachula, Chiapas, Terreno, Mza 06, Lote 09	5,386.30
1231 121200117A5X00301101 0183	Colonia "OCTAVIO PAZ" de Tapachula, Chiapas, Terreno, Mza 06, Lote 10	5,386.30
1231 121200117A5X00301101 0184	Colonia "OCTAVIO PAZ" de Tapachula, Chiapas, Terreno, Mza 06, Lote 11	5,386.30
1231 121200117A5X00301101 0185	Colonia "OCTAVIO PAZ" de Tapachula, Chiapas, Terreno, Mza 06, Lote 12	5,386.30
1231 121200117A5X00301101 0186	Colonia "OCTAVIO PAZ" de Tapachula, Chiapas, Terreno, Mza 06, Lote 13	5,386.30
1231 121200117A5X00301101 0187	Colonia "OCTAVIO PAZ" de Tapachula, Chiapas, Terreno, Mza 06, Lote 14	5,386.30
1231 121200117A5X00301101 0188	Colonia "OCTAVIO PAZ" de Tapachula, Chiapas, Terreno, Mza 06, Lote 15	5,386.30
1231 121200117A5X00301101 0189	Colonia "OCTAVIO PAZ" de Tapachula, Chiapas, Terreno, Mza 06, Lote 16	5,386.30
1231 121200117A5X00301101 0190	Colonia "OCTAVIO PAZ" de Tapachula, Chiapas, Terreno, Mza 06, Lote 17	5,386.30
1231 121200117A5X00301101 0191	Colonia "OCTAVIO PAZ" de Tapachula, Chiapas, Terreno, Mza 06, Lote 18	5,386.30
1231 121200117A5X00301101 0192	Colonia "OCTAVIO PAZ" de Tapachula, Chiapas, Terreno, Mza 07, Lote 01	5,386.30
1231 121200117A5X00301101 0193	Colonia "OCTAVIO PAZ" de Tapachula, Chiapas, Terreno, Mza 07, Lote 02	5,386.30
1231 121200117A5X00301101 0194	Colonia "OCTAVIO PAZ" de Tapachula, Chiapas, Terreno, Mza 07, Lote 03	5,386.30
1231 121200117A5X00301101 0195	Colonia "OCTAVIO PAZ" de Tapachula, Chiapas, Terreno, Mza 07, Lote 04	5,386.30
1231 121200117A5X00301101 0196	Colonia "OCTAVIO PAZ" de Tapachula, Chiapas, Terreno, Mza 07, Lote 05	5,386.30
1231 121200117A5X00301101 0197	Colonia "OCTAVIO PAZ" de Tapachula, Chiapas, Terreno, Mza 07, Lote 06	5,386.30
1231 121200117A5X00301101 0198	Colonia "OCTAVIO PAZ" de Tapachula, Chiapas, Terreno, Mza 07, Lote 07	5,386.30
1231 121200117A5X00301101 0199	Colonia "OCTAVIO PAZ" de Tapachula, Chiapas, Terreno, Mza 07, Lote 08	5,386.30
1231 121200117A5X00301101 0200	Colonia "OCTAVIO PAZ" de Tapachula, Chiapas, Terreno, Mza 07, Lote 09	5,386.30
1231 121200117A5X00301101 0201	Colonia "OCTAVIO PAZ" de Tapachula, Chiapas, Terreno, Mza 07, Lote 10	5,386.30
1231 121200117A5X00301101 0202	Colonia "OCTAVIO PAZ" de Tapachula, Chiapas, Terreno, Mza 07, Lote 11	5,386.30
1231 121200117A5X00301101 0203	Colonia "OCTAVIO PAZ" de Tapachula, Chiapas, Terreno, Mza 07, Lote 12	5,386.30
1231 121200117A5X00301101 0204	Colonia "OCTAVIO PAZ" de Tapachula, Chiapas, Terreno, Mza 07, Lote 13	5,386.30
1231 121200117A5X00301101 0205	Colonia "OCTAVIO PAZ" de Tapachula, Chiapas, Terreno, Mza 07, Lote 14	5,386.30
1231 121200117A5X00301101 0206	Colonia "OCTAVIO PAZ" de Tapachula, Chiapas, Terreno, Mza 07, Lote 15	5,386.30
1231 121200117A5X00301101 0207	Colonia "OCTAVIO PAZ" de Tapachula, Chiapas, Terreno, Mza 07, Lote 16	5,386.30
1231 121200117A5X00301101 0208	Colonia "OCTAVIO PAZ" de Tapachula, Chiapas, Terreno, Mza 07, Lote 17	5,386.30
1231 121200117A5X00301101 0209	Colonia "OCTAVIO PAZ" de Tapachula, Chiapas, Terreno, Mza 07, Lote 18	5,386.30
1231 121200117A5X00301101 0210	Colonia "OCTAVIO PAZ" de Tapachula, Chiapas, Terreno, Mza 07, Lote 19	5,386.30
1231 121200117A5X00301101 0211	Colonia "OCTAVIO PAZ" de Tapachula, Chiapas, Terreno, Mza 07, Lote 20	5,386.30
1231 121200117A5X00301101 0212	Colonia "OCTAVIO PAZ" de Tapachula, Chiapas, Terreno, Mza 07, Lote 21	5,386.30
1231 121200117A5X00301101 0213	Colonia "OCTAVIO PAZ" de Tapachula, Chiapas, Terreno, Mza 07, Lote 22	5,386.30



SISTEMA CONTABLE 2024
RELACIÓN DE BIENES INMUEBLES QUE COMPONEN SU PATRIMONIO
Cuenta Pública al 30 de junio de 2024

Página 40 de 113

Hora: 08:04:54p. m.

Fecha: 30/07/2024

Código	Descripción del Bien	Valor en Libros
1231 121200117A5X00301101 0214	Colonia "OCTAVIO PAZ" de Tapachula, Chiapas, Terreno, Mza 08, Lote 01	5,386.30
1231 121200117A5X00301101 0215	Colonia "OCTAVIO PAZ" de Tapachula, Chiapas, Terreno, Mza 08, Lote 02	5,386.30
1231 121200117A5X00301101 0216	Colonia "OCTAVIO PAZ" de Tapachula, Chiapas, Terreno, Mza 08, Lote 03	5,386.30
1231 121200117A5X00301101 0217	Colonia "OCTAVIO PAZ" de Tapachula, Chiapas, Terreno, Mza 08, Lote 04	5,386.30
1231 121200117A5X00301101 0218	Colonia "OCTAVIO PAZ" de Tapachula, Chiapas, Terreno, Mza 08, Lote 05	5,386.30
1231 121200117A5X00301101 0219	Colonia "OCTAVIO PAZ" de Tapachula, Chiapas, Terreno, Mza 08, Lote 06	5,386.30
1231 121200117A5X00301101 0220	Colonia "OCTAVIO PAZ" de Tapachula, Chiapas, Terreno, Mza 08, Lote 07	5,386.30
1231 121200117A5X00301101 0221	Colonia "OCTAVIO PAZ" de Tapachula, Chiapas, Terreno, Mza 08, Lote 08	5,386.30
1231 121200117A5X00301101 0222	Colonia "OCTAVIO PAZ" de Tapachula, Chiapas, Terreno, Mza 08, Lote 09	5,386.30
1231 121200117A5X00301101 0223	Colonia "OCTAVIO PAZ" de Tapachula, Chiapas, Terreno, Mza 08, Lote 10	5,386.30
1231 121200117A5X00301101 0224	Colonia "OCTAVIO PAZ" de Tapachula, Chiapas, Terreno, Mza 08, Lote 11	5,386.30
1231 121200117A5X00301101 0225	Colonia "OCTAVIO PAZ" de Tapachula, Chiapas, Terreno, Mza 08, Lote 12	5,386.30
1231 121200117A5X00301101 0226	Colonia "OCTAVIO PAZ" de Tapachula, Chiapas, Terreno, Mza 08, Lote 13	5,386.30
1231 121200117A5X00301101 0227	Colonia "OCTAVIO PAZ" de Tapachula, Chiapas, Terreno, Mza 08, Lote 14	5,386.30
1231 121200117A5X00301101 0228	Colonia "OCTAVIO PAZ" de Tapachula, Chiapas, Terreno, Mza 08, Lote 15	5,386.30
1231 121200117A5X00301101 0229	Colonia "OCTAVIO PAZ" de Tapachula, Chiapas, Terreno, Mza 09, Lote 01	5,386.30
1231 121200117A5X00301101 0230	Colonia "OCTAVIO PAZ" de Tapachula, Chiapas, Terreno, Mza 09, Lote 02	5,386.30
1231 121200117A5X00301101 0231	Colonia "OCTAVIO PAZ" de Tapachula, Chiapas, Terreno, Mza 09, Lote 03	5,386.30
1231 121200117A5X00301101 0232	Colonia "OCTAVIO PAZ" de Tapachula, Chiapas, Terreno, Mza 09, Lote 04	5,386.30
1231 121200117A5X00301101 0233	Colonia "OCTAVIO PAZ" de Tapachula, Chiapas, Terreno, Mza 09, Lote 05	5,386.30
1231 121200117A5X00301101 0234	Colonia "OCTAVIO PAZ" de Tapachula, Chiapas, Terreno, Mza 09, Lote 06	5,386.30
1231 121200117A5X00301101 0235	Colonia "OCTAVIO PAZ" de Tapachula, Chiapas, Terreno, Mza 09, Lote 07	5,386.30
1231 121200117A5X00301101 0236	Colonia "OCTAVIO PAZ" de Tapachula, Chiapas, Terreno, Mza 09, Lote 08	5,386.30
1231 121200117A5X00301101 0237	Colonia "OCTAVIO PAZ" de Tapachula, Chiapas, Terreno, Mza 10. , Lote 01	5,386.30
1231 121200117A5X00301101 0238	Colonia "OCTAVIO PAZ" de Tapachula, Chiapas, Terreno, Mza 11, Lote 1-A	5,386.30
1231 121200117A5X00301101 0239	Colonia "OCTAVIO PAZ" de Tapachula, Chiapas, Terreno, Mza 11, Lote 01	5,386.30
1231 121200117A5X00301101 0240	Colonia "OCTAVIO PAZ" de Tapachula, Chiapas, Terreno, Mza 11, Lote 02	5,386.30
1231 121200117A5X00301101 0241	Colonia "OCTAVIO PAZ" de Tapachula, Chiapas, Terreno, Mza 11, Lote 03	5,386.30
1231 121200117A5X00301101 0242	Colonia "OCTAVIO PAZ" de Tapachula, Chiapas, Terreno, Mza 11, Lote 04	5,386.30
1231 121200117A5X00301101 0243	Colonia "OCTAVIO PAZ" de Tapachula, Chiapas, Terreno, Mza 11, Lote 05	5,386.30
1231 121200117A5X00301101 0244	Colonia "OCTAVIO PAZ" de Tapachula, Chiapas, Terreno, Mza 11, Lote 06	5,386.30
1231 121200117A5X00301101 0245	Colonia "OCTAVIO PAZ" de Tapachula, Chiapas, Terreno, Mza 11, Lote 07	5,386.30
1231 121200117A5X00301101 0246	Colonia "OCTAVIO PAZ" de Tapachula, Chiapas, Terreno, Mza 11, Lote 08	5,386.30
1231 121200117A5X00301101 0247	Colonia "OCTAVIO PAZ" de Tapachula, Chiapas, Terreno, Mza 11, Lote 09	5,386.30
1231 121200117A5X00301101 0248	Colonia "OCTAVIO PAZ" de Tapachula, Chiapas, Terreno, Mza 11, Lote 10	5,386.30
1231 121200117A5X00301101 0249	Colonia "OCTAVIO PAZ" de Tapachula, Chiapas, Terreno, Mza 12, Lote 01	5,386.30
1231 121200117A5X00301101 0250	Colonia "OCTAVIO PAZ" de Tapachula, Chiapas, Terreno, Mza 12, Lote 02	5,386.30
1231 121200117A5X00301101 0251	Colonia "OCTAVIO PAZ" de Tapachula, Chiapas, Terreno, Mza 12, Lote 03	5,386.30
1231 121200117A5X00301101 0252	Colonia "OCTAVIO PAZ" de Tapachula, Chiapas, Terreno, Mza 12, Lote 04	5,386.30
1231 121200117A5X00301101 0253	Colonia "OCTAVIO PAZ" de Tapachula, Chiapas, Terreno, Mza 12, Lote 05	5,386.30
1231 121200117A5X00301101 0254	Colonia "OCTAVIO PAZ" de Tapachula, Chiapas, Terreno, Mza 12, Lote 06	5,386.30
1231 121200117A5X00301101 0255	Colonia "OCTAVIO PAZ" de Tapachula, Chiapas, Terreno, Mza 12, Lote 07	5,386.30



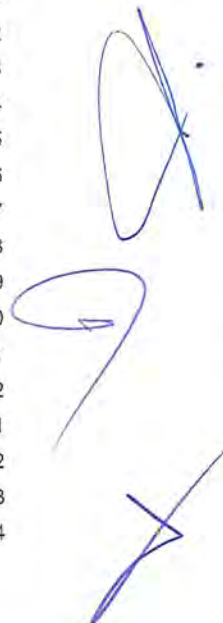
**SISTEMA CONTABLE 2024
 RELACIÓN DE BIENES INMUEBLES QUE COMPONEN SU PATRIMONIO
 Cuenta Pública al 30 de junio de 2024**

Código	Descripción del Bien	Valor en Libros
1231 121200117A5X00301101 0256	Colonia "OCTAVIO PAZ" de Tapachula, Chiapas, Terreno, Mza 12, Lote 08-9	5,386.30
1231 121200117A5X00301101 0257	Colonia "OCTAVIO PAZ" de Tapachula, Chiapas, Terreno, Mza 12, Lote 10-11-12	5,386.30
1231 121200117A5X00301101 0258	Colonia "OCTAVIO PAZ" de Tapachula, Chiapas, Terreno, Mza 12, Lote 13	5,386.30
1231 121200117A5X00301101 0259	Colonia "OCTAVIO PAZ" de Tapachula, Chiapas, Terreno, Mza 12, Lote 14	5,386.30
1231 121200117A5X00301101 0260	Colonia "OCTAVIO PAZ" de Tapachula, Chiapas, Terreno, Mza 12, Lote 15	5,386.30
1231 121200117A5X00301101 0261	Colonia "OCTAVIO PAZ" de Tapachula, Chiapas, Terreno, Mza 12, Lote 16	5,386.30
1231 121200117A5X00301101 0262	Colonia "OCTAVIO PAZ" de Tapachula, Chiapas, Terreno, Mza 12, Lote 17	5,386.30
1231 121200117A5X00301101 0263	Colonia "OCTAVIO PAZ" de Tapachula, Chiapas, Terreno, Mza 12, Lote 18	5,386.30
1231 121200117A5X00301101 0264	Colonia "OCTAVIO PAZ" de Tapachula, Chiapas, Terreno, Mza 13, Lote 01	5,386.30
1231 121200117A5X00301101 0265	Colonia "OCTAVIO PAZ" de Tapachula, Chiapas, Terreno, Mza 13, Lote 02	5,386.30
1231 121200117A5X00301101 0266	Colonia "OCTAVIO PAZ" de Tapachula, Chiapas, Terreno, Mza 13, Lote 03	5,386.30
1231 121200117A5X00301101 0267	Colonia "OCTAVIO PAZ" de Tapachula, Chiapas, Terreno, Mza 13, Lote 04	5,386.30
1231 121200117A5X00301101 0268	Colonia "OCTAVIO PAZ" de Tapachula, Chiapas, Terreno, Mza 13, Lote 05	5,386.30
1231 121200117A5X00301101 0269	Colonia "OCTAVIO PAZ" de Tapachula, Chiapas, Terreno, Mza 13, Lote 06	5,386.30
1231 121200117A5X00301101 0270	Colonia "OCTAVIO PAZ" de Tapachula, Chiapas, Terreno, Mza 13, Lote 07	5,386.30
1231 121200117A5X00301101 0271	Colonia "OCTAVIO PAZ" de Tapachula, Chiapas, Terreno, Mza 13, Lote 08	5,386.30
1231 121200117A5X00301101 0272	Colonia "OCTAVIO PAZ" de Tapachula, Chiapas, Terreno, Mza 13, Lote 09	5,386.30
1231 121200117A5X00301101 0273	Colonia "OCTAVIO PAZ" de Tapachula, Chiapas, Terreno, Mza 13, Lote 10	5,386.30
1231 121200117A5X00301101 0274	Colonia "OCTAVIO PAZ" de Tapachula, Chiapas, Terreno, Mza 13, Lote 11	5,386.30
1231 121200117A5X00301101 0275	Colonia "OCTAVIO PAZ" de Tapachula, Chiapas, Terreno, Mza 13, Lote 12	5,386.30
1231 121200117A5X00301101 0276	Colonia "OCTAVIO PAZ" de Tapachula, Chiapas, Terreno, Mza 13, Lote 13	5,386.30
1231 121200117A5X00301101 0277	Colonia "OCTAVIO PAZ" de Tapachula, Chiapas, Terreno, Mza 13, Lote 14	5,386.30
1231 121200117A5X00301101 0278	Colonia "OCTAVIO PAZ" de Tapachula, Chiapas, Terreno, Mza 13, Lote 15	5,386.30
1231 121200117A5X00301101 0279	Colonia "OCTAVIO PAZ" de Tapachula, Chiapas, Terreno, Mza 13, Lote 16	5,386.30
1231 121200117A5X00301101 0280	Colonia "OCTAVIO PAZ" de Tapachula, Chiapas, Terreno, Mza 13, Lote 17	5,386.30
1231 121200117A5X00301101 0281	Colonia "OCTAVIO PAZ" de Tapachula, Chiapas, Terreno, Mza 13, Lote 18	5,386.30
1231 121200117A5X00301101 0282	Colonia "OCTAVIO PAZ" de Tapachula, Chiapas, Terreno, Mza 14, Lote 01	5,386.30
1231 121200117A5X00301101 0283	Colonia "OCTAVIO PAZ" de Tapachula, Chiapas, Terreno, Mza 14, Lote 02	5,386.30
1231 121200117A5X00301101 0284	Colonia "OCTAVIO PAZ" de Tapachula, Chiapas, Terreno, Mza 14, Lote 03	5,386.30
1231 121200117A5X00301101 0285	Colonia "OCTAVIO PAZ" de Tapachula, Chiapas, Terreno, Mza 14, Lote 04	5,386.30
1231 121200117A5X00301101 0286	Colonia "OCTAVIO PAZ" de Tapachula, Chiapas, Terreno, Mza 14, Lote 05	5,386.30
1231 121200117A5X00301101 0287	Colonia "OCTAVIO PAZ" de Tapachula, Chiapas, Terreno, Mza 14, Lote 06	5,386.30
1231 121200117A5X00301101 0288	Colonia "OCTAVIO PAZ" de Tapachula, Chiapas, Terreno, Mza 14, Lote 07	5,386.30
1231 121200117A5X00301101 0289	Colonia "OCTAVIO PAZ" de Tapachula, Chiapas, Terreno, Mza 14, Lote 08	5,386.30
1231 121200117A5X00301101 0290	Colonia "OCTAVIO PAZ" de Tapachula, Chiapas, Terreno, Mza 14, Lote 09	5,386.30
1231 121200117A5X00301101 0291	Colonia "OCTAVIO PAZ" de Tapachula, Chiapas, Terreno, Mza 14, Lote 10	5,386.30
1231 121200117A5X00301101 0292	Colonia "OCTAVIO PAZ" de Tapachula, Chiapas, Terreno, Mza 14, Lote 11	5,386.30
1231 121200117A5X00301101 0293	Colonia "OCTAVIO PAZ" de Tapachula, Chiapas, Terreno, Mza 14, Lote 12	5,386.30
1231 121200117A5X00301101 0294	Colonia "OCTAVIO PAZ" de Tapachula, Chiapas, Terreno, Mza 14, Lote 13	5,386.30
1231 121200117A5X00301101 0295	Colonia "OCTAVIO PAZ" de Tapachula, Chiapas, Terreno, Mza 14, Lote 14	5,386.30
1231 121200117A5X00301101 0296	Colonia "OCTAVIO PAZ" de Tapachula, Chiapas, Terreno, Mza 14, Lote 15	5,386.30
1231 121200117A5X00301101 0297	Colonia "OCTAVIO PAZ" de Tapachula, Chiapas, Terreno, Mza 14, Lote 16	5,386.30



**SISTEMA CONTABLE 2024
 RELACIÓN DE BIENES INMUEBLES QUE COMPONEN SU PATRIMONIO
 Cuenta Pública al 30 de junio de 2024**

Código	Descripción del Bien	Valor en Libros
1231 121200117A5X00301101 0298	Colonia "OCTAVIO PAZ" de Tapachula, Chiapas, Terreno, Mza 14, Lote 17	5,386.30
1231 121200117A5X00301101 0299	Colonia "OCTAVIO PAZ" de Tapachula, Chiapas, Terreno, Mza 14, Lote 18	5,386.30
1231 121200117A5X00301101 0300	Colonia "OCTAVIO PAZ" de Tapachula, Chiapas, Terreno, Mza 15, Lote 1-A	5,386.30
1231 121200117A5X00301101 0301	Colonia "OCTAVIO PAZ" de Tapachula, Chiapas, Terreno, Mza 15, Lote 01	5,386.30
1231 121200117A5X00301101 0302	Colonia "OCTAVIO PAZ" de Tapachula, Chiapas, Terreno, Mza 15, Lote 02	5,386.30
1231 121200117A5X00301101 0303	Colonia "OCTAVIO PAZ" de Tapachula, Chiapas, Terreno, Mza 15, Lote 03	5,386.30
1231 121200117A5X00301101 0304	Colonia "OCTAVIO PAZ" de Tapachula, Chiapas, Terreno, Mza 15, Lote 04	5,386.30
1231 121200117A5X00301101 0305	Colonia "OCTAVIO PAZ" de Tapachula, Chiapas, Terreno, Mza 15, Lote 05	5,386.30
1231 121200117A5X00301101 0306	Colonia "OCTAVIO PAZ" de Tapachula, Chiapas, Terreno, Mza 15, Lote 06	5,386.30
1231 121200117A5X00301101 0307	Colonia "OCTAVIO PAZ" de Tapachula, Chiapas, Terreno, Mza 15, Lote 07	5,386.30
1231 121200117A5X00301101 0308	Colonia "OCTAVIO PAZ" de Tapachula, Chiapas, Terreno, Mza 15, Lote 08	5,386.30
1231 121200117A5X00301101 0309	Colonia "OCTAVIO PAZ" de Tapachula, Chiapas, Terreno, Mza 15, Lote 09	5,386.30
1231 121200117A5X00301101 0310	Colonia "OCTAVIO PAZ" de Tapachula, Chiapas, Terreno, Mza 15, Lote 10	5,386.30
1231 121200117A5X00301101 0311	Colonia "OCTAVIO PAZ" de Tapachula, Chiapas, Terreno, Mza 15, Lote 11	5,386.30
1231 121200117A5X00301101 0312	Colonia "OCTAVIO PAZ" de Tapachula, Chiapas, Terreno, Mza 15, Lote 12	5,386.30
1231 121200117A5X00301101 0313	Colonia "OCTAVIO PAZ" de Tapachula, Chiapas, Terreno, Mza 15, Lote 13	5,386.30
1231 121200117A5X00301101 0314	Colonia "OCTAVIO PAZ" de Tapachula, Chiapas, Terreno, Mza 15, Lote 14	5,386.30
1231 121200117A5X00301101 0315	Colonia "OCTAVIO PAZ" de Tapachula, Chiapas, Terreno, Mza 15, Lote 15	5,386.30
1231 121200117A5X00301101 0316	Colonia "OCTAVIO PAZ" de Tapachula, Chiapas, Terreno, Mza 15, Lote 16	5,386.30
1231 121200117A5X00301101 0317	Colonia "OCTAVIO PAZ" de Tapachula, Chiapas, Terreno, Mza 15, Lote 17	5,386.30
1231 121200117A5X00301101 0318	Colonia "OCTAVIO PAZ" de Tapachula, Chiapas, Terreno, Mza 15, Lote 18	5,386.30
1231 121200117A5X00301101 0319	Colonia "OCTAVIO PAZ" de Tapachula, Chiapas, Terreno, Mza 15, Lote 19	5,386.30
1231 121200117A5X00301101 0320	Colonia "OCTAVIO PAZ" de Tapachula, Chiapas, Terreno, Mza 15, Lote 20	5,386.30
1231 121200117A5X00301101 0321	Colonia "OCTAVIO PAZ" de Tapachula, Chiapas, Terreno, Mza 15, Lote 21	5,386.30
1231 121200117A5X00301101 0322	Colonia "OCTAVIO PAZ" de Tapachula, Chiapas, Terreno, Mza 15, Lote 22	5,386.30
1231 121200117A5X00301101 0323	Colonia "OCTAVIO PAZ" de Tapachula, Chiapas, Terreno, Mza 16, Lote 1-A	5,386.30
1231 121200117A5X00301101 0324	Colonia "OCTAVIO PAZ" de Tapachula, Chiapas, Terreno, Mza 16, Lote 01	5,386.30
1231 121200117A5X00301101 0325	Colonia "OCTAVIO PAZ" de Tapachula, Chiapas, Terreno, Mza 16, Lote 02	5,386.30
1231 121200117A5X00301101 0326	Colonia "OCTAVIO PAZ" de Tapachula, Chiapas, Terreno, Mza 16, Lote 03	5,386.30
1231 121200117A5X00301101 0327	Colonia "OCTAVIO PAZ" de Tapachula, Chiapas, Terreno, Mza 16, Lote 04	5,386.30
1231 121200117A5X00301101 0328	Colonia "OCTAVIO PAZ" de Tapachula, Chiapas, Terreno, Mza 16, Lote 05	5,386.30
1231 121200117A5X00301101 0329	Colonia "OCTAVIO PAZ" de Tapachula, Chiapas, Terreno, Mza 16, Lote 06	5,386.30
1231 121200117A5X00301101 0330	Colonia "OCTAVIO PAZ" de Tapachula, Chiapas, Terreno, Mza 16, Lote 07	5,386.30
1231 121200117A5X00301101 0331	Colonia "OCTAVIO PAZ" de Tapachula, Chiapas, Terreno, Mza 16, Lote 08	5,386.30
1231 121200117A5X00301101 0332	Colonia "OCTAVIO PAZ" de Tapachula, Chiapas, Terreno, Mza 16, Lote 09	5,386.30
1231 121200117A5X00301101 0333	Colonia "OCTAVIO PAZ" de Tapachula, Chiapas, Terreno, Mza 16, Lote 10	5,386.30
1231 121200117A5X00301101 0334	Colonia "OCTAVIO PAZ" de Tapachula, Chiapas, Terreno, Mza 16, Lote 11	5,386.30
1231 121200117A5X00301101 0335	Colonia "OCTAVIO PAZ" de Tapachula, Chiapas, Terreno, Mza 16, Lote 12	5,386.30
1231 121200117A5X00301101 0336	Colonia "OCTAVIO PAZ" de Tapachula, Chiapas, Terreno, Mza 17, Lote 01	5,386.30
1231 121200117A5X00301101 0337	Colonia "OCTAVIO PAZ" de Tapachula, Chiapas, Terreno, Mza 17, Lote 02	5,386.30
1231 121200117A5X00301101 0338	Colonia "OCTAVIO PAZ" de Tapachula, Chiapas, Terreno, Mza 17, Lote 03	5,386.30
1231 121200117A5X00301101 0339	Colonia "OCTAVIO PAZ" de Tapachula, Chiapas, Terreno, Mza 17, Lote 04	5,386.30



SISTEMA CONTABLE 2024
RELACIÓN DE BIENES INMUEBLES QUE COMPONEN SU PATRIMONIO
Cuenta Pública al 30 de junio de 2024

Código	Descripción del Bien	Valor en Libros
1231 121200117A5X00301101 0340	Colonia "OCTAVIO PAZ" de Tapachula, Chiapas, Terreno, Mza 18 , Lote 01	5,386.30
1231 121200117A5X00301101 0341	Colonia "OCTAVIO PAZ" de Tapachula, Chiapas, Terreno, Mza 18 , Lote 02	5,386.30
1231 121200117A5X00301101 0342	Colonia "OCTAVIO PAZ" de Tapachula, Chiapas, Terreno, Mza 18 , Lote 03	5,386.30
1231 121200117A5X00301101 0343	Colonia "OCTAVIO PAZ" de Tapachula, Chiapas, Terreno, Mza 18 , Lote 04	5,386.30
1231 121200117A5X00301101 0344	Colonia "OCTAVIO PAZ" de Tapachula, Chiapas, Terreno, Mza 18 , Lote 05	5,386.30
1231 121200117A5X00301101 0345	Colonia "OCTAVIO PAZ" de Tapachula, Chiapas, Terreno, Mza 18 , Lote 06	5,386.30
1231 121200117A5X00301101 0346	Colonia "OCTAVIO PAZ" de Tapachula, Chiapas, Terreno, Mza 18 , Lote 07	5,386.30
1231 121200117A5X00301101 0347	Colonia "OCTAVIO PAZ" de Tapachula, Chiapas, Terreno, Mza 18 , Lote 08	5,386.30
1231 121200117A5X00301101 0348	Colonia "OCTAVIO PAZ" de Tapachula, Chiapas, Terreno, Mza 18 , Lote 09	5,386.30
1231 121200117A5X00301101 0349	Colonia "OCTAVIO PAZ" de Tapachula, Chiapas, Terreno, Mza 18 , Lote 10	5,386.30
1231 121200117A5X00301101 0350	Colonia "OCTAVIO PAZ" de Tapachula, Chiapas, Terreno, Mza 18 , Lote 11	5,386.30
1231 121200117A5X00301101 0351	Colonia "OCTAVIO PAZ" de Tapachula, Chiapas, Terreno, Mza 18 , Lote 12	5,386.30
1231 121200117A5X00301101 0352	Colonia "OCTAVIO PAZ" de Tapachula, Chiapas, Terreno, Mza 18 , Lote 13	5,386.30
1231 121200117A5X00301101 0353	Colonia "OCTAVIO PAZ" de Tapachula, Chiapas, Terreno, Mza 18 , Lote 14	5,386.30
1231 121200117A5X00301101 0354	Colonia "OCTAVIO PAZ" de Tapachula, Chiapas, Terreno, Mza 18 , Lote 15	5,386.30
1231 121200117A5X00301101 0355	Colonia "OCTAVIO PAZ" de Tapachula, Chiapas, Terreno, Mza 18 , Lote 16	5,386.30
1231 121200117A5X00301101 0356	Colonia "OCTAVIO PAZ" de Tapachula, Chiapas, Terreno, Mza 18 , Lote 17	5,386.30
1231 121200117A5X00301101 0357	Colonia "OCTAVIO PAZ" de Tapachula, Chiapas, Terreno, Mza 18 , Lote 18	5,386.30
1231 121200117A5X00301101 0358	Colonia "OCTAVIO PAZ" de Tapachula, Chiapas, Terreno, Mza 18 , Lote 19	5,386.30
1231 121200117A5X00301101 0359	Colonia "OCTAVIO PAZ" de Tapachula, Chiapas, Terreno, Mza 18 , Lote 20	5,386.30
1231 121200117A5X00301101 0360	Colonia "OCTAVIO PAZ" de Tapachula, Chiapas, Terreno, Mza 18 , Lote 21	5,386.30
1231 121200117A5X00301101 0361	Colonia "OCTAVIO PAZ" de Tapachula, Chiapas, Terreno, Mza 18 , Lote 22	5,386.30
1231 121200117A5X00301101 0362	Colonia "OCTAVIO PAZ" de Tapachula, Chiapas, Terreno, Mza 18 , Lote 23	5,386.30
1231 121200117A5X00301101 0363	Colonia "OCTAVIO PAZ" de Tapachula, Chiapas, Terreno, Mza 18 , Lote 24	5,386.30
1231 121200117A5X00301101 0364	Colonia "OCTAVIO PAZ" de Tapachula, Chiapas, Terreno, Mza 19, Lote 01	5,386.30
1231 121200117A5X00301101 0365	Colonia "OCTAVIO PAZ" de Tapachula, Chiapas, Terreno, Mza 19, Lote 02	5,386.30
1231 121200117A5X00301101 0366	Colonia "OCTAVIO PAZ" de Tapachula, Chiapas, Terreno, Mza 19, Lote 03	5,386.30
1231 121200117A5X00301101 0367	Colonia "OCTAVIO PAZ" de Tapachula, Chiapas, Terreno, Mza 19, Lote 04	5,386.30
1231 121200117A5X00301101 0368	Colonia "OCTAVIO PAZ" de Tapachula, Chiapas, Terreno, Mza 19, Lote 05	5,386.30
1231 121200117A5X00301101 0369	Colonia "OCTAVIO PAZ" de Tapachula, Chiapas, Terreno, Mza 19, Lote 06	5,386.30
1231 121200117A5X00301101 0370	Colonia "OCTAVIO PAZ" de Tapachula, Chiapas, Terreno, Mza 19, Lote 07	5,386.30
1231 121200117A5X00301101 0371	Colonia "OCTAVIO PAZ" de Tapachula, Chiapas, Terreno, Mza 19, Lote 08	5,386.30
1231 121200117A5X00301101 0372	Colonia "OCTAVIO PAZ" de Tapachula, Chiapas, Terreno, Mza 19, Lote 09	5,386.30
1231 121200117A5X00301101 0373	Colonia "OCTAVIO PAZ" de Tapachula, Chiapas, Terreno, Mza 19, Lote 10	5,386.30
1231 121200117A5X00301101 0374	Colonia "OCTAVIO PAZ" de Tapachula, Chiapas, Terreno, Mza 19, Lote 11	5,386.30
1231 121200117A5X00301101 0375	Colonia "OCTAVIO PAZ" de Tapachula, Chiapas, Terreno, Mza 19, Lote 12	5,386.30
1231 121200117A5X00301101 0376	Colonia "OCTAVIO PAZ" de Tapachula, Chiapas, Terreno, Mza 19, Lote 13	5,386.30
1231 121200117A5X00301101 0377	Colonia "OCTAVIO PAZ" de Tapachula, Chiapas, Terreno, Mza 19, Lote 14	5,386.30
1231 121200117A5X00301101 0378	Colonia "OCTAVIO PAZ" de Tapachula, Chiapas, Terreno, Mza 19, Lote 15	5,386.30
1231 121200117A5X00301101 0379	Colonia "OCTAVIO PAZ" de Tapachula, Chiapas, Terreno, Mza 19, Lote 16	5,386.30
1231 121200117A5X00301101 0380	Colonia "OCTAVIO PAZ" de Tapachula, Chiapas, Terreno, Mza 19, Lote 17	5,386.30
1231 121200117A5X00301101 0381	Colonia "OCTAVIO PAZ" de Tapachula, Chiapas, Terreno, Mza 19, Lote 18	5,386.30




**SISTEMA CONTABLE 2024
RELACIÓN DE BIENES INMUEBLES QUE COMPONEN SU PATRIMONIO
Cuenta Pública al 30 de junio de 2024**

Página 44 de 113

 Hora: 08:04:54p. m.
Fecha: 30/07/2024

Código	Descripción del Bien	Valor en Libros
1231 121200117A5X00301101 0382	Colonia "OCTAVIO PAZ" de Tapachula, Chiapas, Terreno, Mza 19, Lote 19	5,386.30
1231 121200117A5X00301101 0383	Colonia "OCTAVIO PAZ" de Tapachula, Chiapas, Terreno, Mza 19, Lote 20	5,386.30
1231 121200117A5X00301101 0384	Colonia "OCTAVIO PAZ" de Tapachula, Chiapas, Terreno, Mza 19, Lote 21	5,386.30
1231 121200117A5X00301101 0385	Colonia "OCTAVIO PAZ" de Tapachula, Chiapas, Terreno, Mza 19, Lote 22	5,386.30
1231 121200117A5X00301101 0386	Colonia "OCTAVIO PAZ" de Tapachula, Chiapas, Terreno, Mza 19, Lote 23	5,386.30
1231 121200117A5X00301101 0387	Colonia "OCTAVIO PAZ" de Tapachula, Chiapas, Terreno, Mza 19, Lote 24	5,386.30
1231 121200117A5X00301101 0388	Colonia "OCTAVIO PAZ" de Tapachula, Chiapas, Terreno, Mza 20, Lote 01	5,386.30
1231 121200117A5X00301101 0389	Colonia "OCTAVIO PAZ" de Tapachula, Chiapas, Terreno, Mza 20, Lote 02	5,386.30
1231 121200117A5X00301101 0390	Colonia "OCTAVIO PAZ" de Tapachula, Chiapas, Terreno, Mza 20, Lote 03	5,386.30
1231 121200117A5X00301101 0391	Colonia "OCTAVIO PAZ" de Tapachula, Chiapas, Terreno, Mza 20, Lote 04	5,386.30
1231 121200117A5X00301101 0392	Colonia "OCTAVIO PAZ" de Tapachula, Chiapas, Terreno, Mza 20, Lote 05	5,386.30
1231 121200117A5X00301101 0393	Colonia "OCTAVIO PAZ" de Tapachula, Chiapas, Terreno, Mza 20, Lote 06	5,386.30
1231 121200117A5X00301101 0394	Colonia "OCTAVIO PAZ" de Tapachula, Chiapas, Terreno, Mza 20, Lote 07	5,386.30
1231 121200117A5X00301101 0395	Colonia "OCTAVIO PAZ" de Tapachula, Chiapas, Terreno, Mza 20, Lote 08	5,386.30
1231 121200117A5X00301101 0396	Colonia "OCTAVIO PAZ" de Tapachula, Chiapas, Terreno, Mza 20, Lote 09	5,386.30
1231 121200117A5X00301101 0397	Colonia "OCTAVIO PAZ" de Tapachula, Chiapas, Terreno, Mza 20, Lote 10	5,386.30
1231 121200117A5X00301101 0398	Colonia "OCTAVIO PAZ" de Tapachula, Chiapas, Terreno, Mza 20, Lote 11	5,386.30
1231 121200117A5X00301101 0399	Colonia "OCTAVIO PAZ" de Tapachula, Chiapas, Terreno, Mza 20, Lote 12	5,386.30
1231 121200117A5X00301101 0400	Colonia "OCTAVIO PAZ" de Tapachula, Chiapas, Terreno, Mza 20, Lote 13	5,386.30
1231 121200117A5X00301101 0401	Colonia "OCTAVIO PAZ" de Tapachula, Chiapas, Terreno, Mza 20, Lote 14	5,386.30
1231 121200117A5X00301101 0402	Colonia "OCTAVIO PAZ" de Tapachula, Chiapas, Terreno, Mza 20, Lote 15	5,386.30
1231 121200117A5X00301101 0403	Colonia "OCTAVIO PAZ" de Tapachula, Chiapas, Terreno, Mza 20, Lote 16	5,386.30
1231 121200117A5X00301101 0404	Colonia "OCTAVIO PAZ" de Tapachula, Chiapas, Terreno, Mza 20, Lote 17	5,386.30
1231 121200117A5X00301101 0405	Colonia "OCTAVIO PAZ" de Tapachula, Chiapas, Terreno, Mza 20, Lote 18	5,386.30
1231 121200117A5X00301101 0406	Colonia "OCTAVIO PAZ" de Tapachula, Chiapas, Terreno, Mza 20, Lote 19	5,386.30
1231 121200117A5X00301101 0407	Colonia "OCTAVIO PAZ" de Tapachula, Chiapas, Terreno, Mza 20, Lote 20	5,386.30
1231 121200117A5X00301101 0408	Colonia "OCTAVIO PAZ" de Tapachula, Chiapas, Terreno, Mza 20, Lote 21	5,386.30
1231 121200117A5X00301101 0409	Colonia "OCTAVIO PAZ" de Tapachula, Chiapas, Terreno, Mza 20, Lote 22	5,386.30
1231 121200117A5X00301101 0410	Colonia "OCTAVIO PAZ" de Tapachula, Chiapas, Terreno, Mza 20, Lote 23	5,386.30
1231 121200117A5X00301101 0411	Colonia "OCTAVIO PAZ" de Tapachula, Chiapas, Terreno, Mza 20, Lote 24	5,386.30
1231 121200117A5X00301101 0412	Colonia "OCTAVIO PAZ" de Tapachula, Chiapas, Terreno, Mza 21, Lote 01	5,386.30
1231 121200117A5X00301101 0413	Colonia "OCTAVIO PAZ" de Tapachula, Chiapas, Terreno, Mza 21, Lote 02	5,386.30
1231 121200117A5X00301101 0414	Colonia "OCTAVIO PAZ" de Tapachula, Chiapas, Terreno, Mza 21, Lote 03	5,386.30
1231 121200117A5X00301101 0415	Colonia "OCTAVIO PAZ" de Tapachula, Chiapas, Terreno, Mza 21, Lote 04	5,386.30
1231 121200117A5X00301101 0416	Colonia "OCTAVIO PAZ" de Tapachula, Chiapas, Terreno, Mza 21, Lote 05	5,386.30
1231 121200117A5X00301101 0417	Colonia "OCTAVIO PAZ" de Tapachula, Chiapas, Terreno, Mza 21, Lote 06	5,386.30
1231 121200117A5X00301101 0418	Colonia "OCTAVIO PAZ" de Tapachula, Chiapas, Terreno, Mza 21, Lote 07	5,386.30
1231 121200117A5X00301101 0419	Colonia "OCTAVIO PAZ" de Tapachula, Chiapas, Terreno, Mza 21, Lote 8-9-10	5,386.30
1231 121200117A5X00301101 0420	Colonia "OCTAVIO PAZ" de Tapachula, Chiapas, Terreno, Mza 21, Lote 11	5,386.30
1231 121200117A5X00301101 0421	Colonia "OCTAVIO PAZ" de Tapachula, Chiapas, Terreno, Mza 21, Lote 12	5,386.30
1231 121200117A5X00301101 0422	Colonia "OCTAVIO PAZ" de Tapachula, Chiapas, Terreno, Mza 21, Lote 13	5,386.30
1231 121200117A5X00301101 0423	Colonia "OCTAVIO PAZ" de Tapachula, Chiapas, Terreno, Mza 21, Lote 14	5,386.30


SISTEMA CONTABLE 2024
RELACIÓN DE BIENES INMUEBLES QUE COMPONEN SU PATRIMONIO
Cuenta Pública al 30 de junio de 2024


Código	Descripción del Bien	Valor en Libros
1231 121200117A5X00301101 0424	Colonia "OCTAVIO PAZ" de Tapachula, Chiapas, Terreno, Mza 21, Lote 15	5,386.30
1231 121200117A5X00301101 0425	Colonia "OCTAVIO PAZ" de Tapachula, Chiapas, Terreno, Mza 21, Lote 16	5,386.30
1231 121200117A5X00301101 0426	Colonia "OCTAVIO PAZ" de Tapachula, Chiapas, Terreno, Mza 21, Lote 17	5,386.30
1231 121200117A5X00301101 0427	Colonia "OCTAVIO PAZ" de Tapachula, Chiapas, Terreno, Mza 21, Lote 18	5,386.30
1231 121200117A5X00301101 0428	Colonia "OCTAVIO PAZ" de Tapachula, Chiapas, Terreno, Mza 21, Lote 19	5,386.30
1231 121200117A5X00301101 0429	Colonia "OCTAVIO PAZ" de Tapachula, Chiapas, Terreno, Mza 21, Lote 20	5,386.30
1231 121200117A5X00301101 0430	Colonia "OCTAVIO PAZ" de Tapachula, Chiapas, Terreno, Mza 21, Lote 21	5,386.30
1231 121200117A5X00301101 0431	Colonia "OCTAVIO PAZ" de Tapachula, Chiapas, Terreno, Mza 21, Lote 22	5,386.30
1231 121200117A5X00301101 0432	Colonia "OCTAVIO PAZ" de Tapachula, Chiapas, Terreno, Mza 21, Lote 23	5,386.30
1231 121200117A5X00301101 0433	Colonia "OCTAVIO PAZ" de Tapachula, Chiapas, Terreno, Mza 21, Lote 24	5,386.30
1231 121200117A5X00301101 0434	Colonia "OCTAVIO PAZ" de Tapachula, Chiapas, Terreno, Mza 22, Lote 01	5,386.30
1231 121200117A5X00301101 0435	Colonia "OCTAVIO PAZ" de Tapachula, Chiapas, Terreno, Mza 22, Lote 02	5,386.30
1231 121200117A5X00301101 0436	Colonia "OCTAVIO PAZ" de Tapachula, Chiapas, Terreno, Mza 22, Lote 03	5,386.30
1231 121200117A5X00301101 0437	Colonia "OCTAVIO PAZ" de Tapachula, Chiapas, Terreno, Mza 22, Lote 04	5,386.30
1231 121200117A5X00301101 0438	Colonia "OCTAVIO PAZ" de Tapachula, Chiapas, Terreno, Mza 22, Lote 05	5,386.30
1231 121200117A5X00301101 0439	Colonia "OCTAVIO PAZ" de Tapachula, Chiapas, Terreno, Mza 22, Lote 06	5,386.30
1231 121200117A5X00301101 0440	Colonia "OCTAVIO PAZ" de Tapachula, Chiapas, Terreno, Mza 22, Lote 07	5,386.30
1231 121200117A5X00301101 0441	Colonia "OCTAVIO PAZ" de Tapachula, Chiapas, Terreno, Mza 22, Lote 08	5,386.30
1231 121200117A5X00301101 0442	Colonia "OCTAVIO PAZ" de Tapachula, Chiapas, Terreno, Mza 22, Lote 09	5,386.30
1231 121200117A5X00301101 0443	Colonia "OCTAVIO PAZ" de Tapachula, Chiapas, Terreno, Mza 22, Lote 10	5,386.30
1231 121200117A5X00301101 0444	Colonia "OCTAVIO PAZ" de Tapachula, Chiapas, Terreno, Mza 22, Lote 11	5,386.30
1231 121200117A5X00301101 0445	Colonia "OCTAVIO PAZ" de Tapachula, Chiapas, Terreno, Mza 22, Lote 12	5,386.30
1231 121200117A5X00301101 0446	Colonia "OCTAVIO PAZ" de Tapachula, Chiapas, Terreno, Mza 22, Lote 12-A	5,386.30
1231 121200117A5X00301101 0447	Colonia "OCTAVIO PAZ" de Tapachula, Chiapas, Terreno, Mza 22, Lote 13	5,386.30
1231 121200117A5X00301101 0448	Colonia "OCTAVIO PAZ" de Tapachula, Chiapas, Terreno, Mza 22, Lote 13-A	5,386.30
1231 121200117A5X00301101 0449	Colonia "OCTAVIO PAZ" de Tapachula, Chiapas, Terreno, Mza 22, Lote 14	5,386.30
1231 121200117A5X00301101 0450	Colonia "OCTAVIO PAZ" de Tapachula, Chiapas, Terreno, Mza 22, Lote 15	5,386.30
1231 121200117A5X00301101 0451	Colonia "OCTAVIO PAZ" de Tapachula, Chiapas, Terreno, Mza 22, Lote 16	5,386.30
1231 121200117A5X00301101 0452	Colonia "OCTAVIO PAZ" de Tapachula, Chiapas, Terreno, Mza 22, Lote 17	5,386.30
1231 121200117A5X00301101 0453	Colonia "OCTAVIO PAZ" de Tapachula, Chiapas, Terreno, Mza 22, Lote 18	5,386.30
1231 121200117A5X00301101 0454	Colonia "OCTAVIO PAZ" de Tapachula, Chiapas, Terreno, Mza 22, Lote 19	5,386.30
1231 121200117A5X00301101 0455	Colonia "OCTAVIO PAZ" de Tapachula, Chiapas, Terreno, Mza 22, Lote 20	5,386.30
1231 121200117A5X00301101 0456	Colonia "OCTAVIO PAZ" de Tapachula, Chiapas, Terreno, Mza 22, Lote 21	5,386.30
1231 121200117A5X00301101 0457	Colonia "OCTAVIO PAZ" de Tapachula, Chiapas, Terreno, Mza 22, Lote 22	5,386.30
1231 121200117A5X00301101 0458	Colonia "OCTAVIO PAZ" de Tapachula, Chiapas, Terreno, Mza 22, Lote 23	5,386.30
1231 121200117A5X00301101 0459	Colonia "OCTAVIO PAZ" de Tapachula, Chiapas, Terreno, Mza 22, Lote 24	5,386.30
1231 121200117A5X00301101 0460	Colonia "OCTAVIO PAZ" de Tapachula, Chiapas, Terreno, Mza 23, Lote 1-A	5,386.30
1231 121200117A5X00301101 0461	Colonia "OCTAVIO PAZ" de Tapachula, Chiapas, Terreno, Mza 23, Lote 01	5,386.30
1231 121200117A5X00301101 0462	Colonia "OCTAVIO PAZ" de Tapachula, Chiapas, Terreno, Mza 23, Lote 02	5,386.30
1231 121200117A5X00301101 0463	Colonia "OCTAVIO PAZ" de Tapachula, Chiapas, Terreno, Mza 23, Lote 03	5,386.30
1231 121200117A5X00301101 0464	Colonia "OCTAVIO PAZ" de Tapachula, Chiapas, Terreno, Mza 23, Lote 04	5,386.30
1231 121200117A5X00301101 0465	Colonia "OCTAVIO PAZ" de Tapachula, Chiapas, Terreno, Mza 23, Lote 05	5,386.30

SISTEMA CONTABLE 2024
RELACIÓN DE BIENES INMUEBLES QUE COMPONEN SU PATRIMONIO
Cuenta Pública al 30 de junio de 2024

Página 46 de 113

 Hora: 08:04:54p. m.
 Fecha: 30/07/2024

Código	Descripción del Bien	Valor en Libros
1231 121200117A5X00301101 0466	Colonia "OCTAVIO PAZ" de Tapachula, Chiapas, Terreno, Mza 23, Lote 06	5,386.30
1231 121200117A5X00301101 0467	Colonia "OCTAVIO PAZ" de Tapachula, Chiapas, Terreno, Mza 23, Lote 07	5,386.30
1231 121200117A5X00301101 0468	Colonia "OCTAVIO PAZ" de Tapachula, Chiapas, Terreno, Mza 23, Lote 08	5,386.30
1231 121200117A5X00301101 0469	Colonia "OCTAVIO PAZ" de Tapachula, Chiapas, Terreno, Mza 23, Lote 09	5,386.30
1231 121200117A5X00301101 0470	Colonia "OCTAVIO PAZ" de Tapachula, Chiapas, Terreno, Mza 23, Lote 10	5,386.30
1231 121200117A5X00301101 0471	Colonia "OCTAVIO PAZ" de Tapachula, Chiapas, Terreno, Mza 23, Lote 11	5,386.30
1231 121200117A5X00301101 0472	Colonia "OCTAVIO PAZ" de Tapachula, Chiapas, Terreno, Mza 23, Lote 12	5,386.30
1231 121200117A5X00301101 0473	Colonia "OCTAVIO PAZ" de Tapachula, Chiapas, Terreno, Mza 23, Lote 13	5,386.30
1231 121200117A5X00301101 0474	Colonia "OCTAVIO PAZ" de Tapachula, Chiapas, Terreno, Mza 23, Lote 14	5,386.30
1231 121200117A5X00301101 0475	Colonia "OCTAVIO PAZ" de Tapachula, Chiapas, Terreno, Mza 23, Lote 15	5,386.30
1231 121200117A5X00301101 0476	Colonia "OCTAVIO PAZ" de Tapachula, Chiapas, Terreno, Mza 23, Lote 16	5,386.30
1231 121200117A5X00301101 0477	Colonia "OCTAVIO PAZ" de Tapachula, Chiapas, Terreno, Mza 23, Lote 17	5,386.30
1231 121200117A5X00301101 0478	Colonia "OCTAVIO PAZ" de Tapachula, Chiapas, Terreno, Mza 23, Lote 18	5,386.30
1231 121200117A5X00301101 0479	Colonia "OCTAVIO PAZ" de Tapachula, Chiapas, Terreno, Mza 23, Lote 19	5,386.30
1231 121200117A5X00301101 0480	Colonia "OCTAVIO PAZ" de Tapachula, Chiapas, Terreno, Mza 23, Lote 20	5,386.30
1231 121200117A5X00301101 0481	Colonia "OCTAVIO PAZ" de Tapachula, Chiapas, Terreno, Mza 23, Lote 21	5,386.30
1231 121200117A5X00301101 0482	Colonia "OCTAVIO PAZ" de Tapachula, Chiapas, Terreno, Mza 23, Lote 22	5,386.30
1231 121200117A5X00301101 0483	Colonia "OCTAVIO PAZ" de Tapachula, Chiapas, Terreno, Mza 23, Lote 23	5,386.30
1231 121200117A5X00301101 0484	Colonia "OCTAVIO PAZ" de Tapachula, Chiapas, Terreno, Mza 23, Lote 24	5,386.30
1231 121200117A5X00301101 0485	Colonia "OCTAVIO PAZ" de Tapachula, Chiapas, Terreno, Mza 23, Lote 25	5,386.30
1231 121200117A5X00301101 0486	Colonia "OCTAVIO PAZ" de Tapachula, Chiapas, Terreno, Mza 23, Lote 26	5,386.30
1231 121200117A5X00301101 0487	Colonia "OCTAVIO PAZ" de Tapachula, Chiapas, Terreno, Mza 23, Lote 27	5,386.30
1231 121200117A5X00301101 0488	Colonia "OCTAVIO PAZ" de Tapachula, Chiapas, Terreno, Mza 23, Lote 28	5,386.30
1231 121200117A5X00301101 0489	Colonia "OCTAVIO PAZ" de Tapachula, Chiapas, Terreno, Mza 23, Lote 29	5,386.30
1231 121200117A5X00301101 0490	Colonia "OCTAVIO PAZ" de Tapachula, Chiapas, Terreno, Mza 23, Lote 30	5,386.30
1231 121200117A5X00301101 0491	Colonia "OCTAVIO PAZ" de Tapachula, Chiapas, Terreno, Mza 23, Lote 30-A	5,386.30
1231 121200117A5X00301101 0492	Colonia "OCTAVIO PAZ" de Tapachula, Chiapas, Terreno, Mza 24, Lote 01	5,386.30
1231 121200117A5X00301101 0493	Colonia "OCTAVIO PAZ" de Tapachula, Chiapas, Terreno, Mza 24, Lote 02	5,386.30
1231 121200117A5X00301101 0494	Colonia "OCTAVIO PAZ" de Tapachula, Chiapas, Terreno, Mza 24, Lote 03	5,386.30
1231 121200117A5X00301101 0495	Colonia "OCTAVIO PAZ" de Tapachula, Chiapas, Terreno, Mza 24, Lote 04	5,386.30
1231 121200117A5X00301101 0496	Colonia "OCTAVIO PAZ" de Tapachula, Chiapas, Terreno, Mza 24, Lote 05	5,386.30
1231 121200117A5X00301101 0497	Colonia "OCTAVIO PAZ" de Tapachula, Chiapas, Terreno, Mza 24, Lote 5-A	5,386.30
1231 121200117A5X00301101 0498	Colonia "OCTAVIO PAZ" de Tapachula, Chiapas, Terreno, Mza 24, Lote 06	5,386.30
1231 121200117A5X00301101 0499	Colonia "OCTAVIO PAZ" de Tapachula, Chiapas, Terreno, Mza 24, Lote 07	5,386.30
1231 121200117A5X00301101 0500	Colonia "OCTAVIO PAZ" de Tapachula, Chiapas, Terreno, Mza 24, Lote 08	5,386.30
1231 121200117A5X00301101 0501	Colonia "OCTAVIO PAZ" de Tapachula, Chiapas, Terreno, Mza 24, Lote 09	5,386.30
1231 121200117A5X00301101 0502	Colonia "OCTAVIO PAZ" de Tapachula, Chiapas, Terreno, Mza 24, Lote 10	5,386.30
1231 121200117A5X00301101 0503	Colonia "OCTAVIO PAZ" de Tapachula, Chiapas, Terreno, Mza 24, Lote 11	5,386.30
1231 121200117A5X00301101 0504	Colonia "OCTAVIO PAZ" de Tapachula, Chiapas, Terreno, Mza 24, Lote 12	5,386.30
1231 121200117A5X00301101 0505	Colonia "OCTAVIO PAZ" de Tapachula, Chiapas, Terreno, Mza 24, Lote 12-A	5,386.30
1231 121200117A5X00301101 0506	Colonia "OCTAVIO PAZ" de Tapachula, Chiapas, Terreno, Mza 25, Lote 01	5,386.30
1231 121200117A5X00301101 0507	Colonia "OCTAVIO PAZ" de Tapachula, Chiapas, Terreno, Mza 25, Lote 02	5,386.30



**SISTEMA CONTABLE 2024
 RELACIÓN DE BIENES INMUEBLES QUE COMPONEN SU PATRIMONIO
 Cuenta Pública al 30 de junio de 2024**

Código	Descripción del Bien	Valor en Libros
1231 121200117A5X00301101 0508	Colonia "OCTAVIO PAZ" de Tapachula, Chiapas, Terreno, Mza 25, Lote 03	5,386.30
1231 121200117A5X00301101 0509	Colonia "OCTAVIO PAZ" de Tapachula, Chiapas, Terreno, Mza 25, Lote 04	5,386.30
1231 121200117A5X00301101 0510	Colonia "OCTAVIO PAZ" de Tapachula, Chiapas, Terreno, Mza 25, Lote 05	5,386.30
1231 121200117A5X00301101 0511	Colonia "OCTAVIO PAZ" de Tapachula, Chiapas, Terreno, Mza 25, Lote 06	5,386.30
1231 121200117A5X00301101 0512	Colonia "OCTAVIO PAZ" de Tapachula, Chiapas, Terreno, Mza 25, Lote 07	5,386.30
1231 121200117A5X00301101 0513	Colonia "OCTAVIO PAZ" de Tapachula, Chiapas, Terreno, Mza 25, Lote 08	5,386.30
1231 121200117A5X00301101 0514	Colonia "OCTAVIO PAZ" de Tapachula, Chiapas, Terreno, Mza 25, Lote 09	5,386.30
1231 121200117A5X00301101 0515	Colonia "OCTAVIO PAZ" de Tapachula, Chiapas, Terreno, Mza 25, Lote 10	5,386.30
1231 121200117A5X00301101 0516	Colonia "OCTAVIO PAZ" de Tapachula, Chiapas, Terreno, Mza 25, Lote 11	5,386.30
1231 121200117A5X00301101 0517	Colonia "OCTAVIO PAZ" de Tapachula, Chiapas, Terreno, Mza 25, Lote 12	5,386.30
1231 121200117A5X00301101 0518	Colonia "OCTAVIO PAZ" de Tapachula, Chiapas, Terreno, Mza 25, Lote 13	5,386.30
1231 121200117A5X00301101 0519	Colonia "OCTAVIO PAZ" de Tapachula, Chiapas, Terreno, Mza 25, Lote 14	5,386.30
1231 121200117A5X00301101 0520	Colonia "OCTAVIO PAZ" de Tapachula, Chiapas, Terreno, Mza 25, Lote 15	5,386.30
1231 121200117A5X00301101 0521	Colonia "OCTAVIO PAZ" de Tapachula, Chiapas, Terreno, Mza 25, Lote 16	5,386.30
1231 121200117A5X00301101 0522	Colonia "OCTAVIO PAZ" de Tapachula, Chiapas, Terreno, Mza 25, Lote 17	5,386.30
1231 121200117A5X00301101 0523	Colonia "OCTAVIO PAZ" de Tapachula, Chiapas, Terreno, Mza 26, Lote 01	5,386.30
1231 121200117A5X00301101 0524	Colonia "OCTAVIO PAZ" de Tapachula, Chiapas, Terreno, Mza 26, Lote 02	5,386.30
1231 121200117A5X00301101 0525	Colonia "OCTAVIO PAZ" de Tapachula, Chiapas, Terreno, Mza 26, Lote 03	5,386.30
1231 121200117A5X00301101 0526	Colonia "OCTAVIO PAZ" de Tapachula, Chiapas, Terreno, Mza 26, Lote 04	5,386.30
1231 121200117A5X00301101 0527	Colonia "OCTAVIO PAZ" de Tapachula, Chiapas, Terreno, Mza 26, Lote 05	5,386.30
1231 121200117A5X00301101 0528	Colonia "OCTAVIO PAZ" de Tapachula, Chiapas, Terreno, Mza 26, Lote 06	5,386.30
1231 121200117A5X00301101 0529	Colonia "OCTAVIO PAZ" de Tapachula, Chiapas, Terreno, Mza 26, Lote 07	5,386.30
1231 121200117A5X00301101 0530	Colonia "OCTAVIO PAZ" de Tapachula, Chiapas, Terreno, Mza 26, Lote 08	5,386.30
1231 121200117A5X00301101 0531	Colonia "OCTAVIO PAZ" de Tapachula, Chiapas, Terreno, Mza 26, Lote 09	5,386.30
1231 121200117A5X00301101 0532	Colonia "OCTAVIO PAZ" de Tapachula, Chiapas, Terreno, Mza 26, Lote 10	5,386.30
1231 121200117A5X00301101 0533	Colonia "OCTAVIO PAZ" de Tapachula, Chiapas, Terreno, Mza 26, Lote 11	5,386.30
1231 121200117A5X00301101 0534	Colonia "OCTAVIO PAZ" de Tapachula, Chiapas, Terreno, Mza 26, Lote 12	5,386.30
1231 121200117A5X00301101 0535	Colonia "OCTAVIO PAZ" de Tapachula, Chiapas, Terreno, Mza 26, Lote 13	5,386.30
1231 121200117A5X00301101 0536	Colonia "OCTAVIO PAZ" de Tapachula, Chiapas, Terreno, Mza 26, Lote 14	5,386.30
1231 121200117A5X00301101 0537	Colonia "OCTAVIO PAZ" de Tapachula, Chiapas, Terreno, Mza 26, Lote 15	5,386.30
1231 121200117A5X00301101 0538	Colonia "OCTAVIO PAZ" de Tapachula, Chiapas, Terreno, Mza 26, Lote 16	5,386.30
1231 121200117A5X00301101 0539	Colonia "OCTAVIO PAZ" de Tapachula, Chiapas, Terreno, Mza 26, Lote 17	5,386.30
1231 121200117A5X00301101 0540	Colonia "OCTAVIO PAZ" de Tapachula, Chiapas, Terreno, Mza 26, Lote 18	5,386.30
1231 121200117A5X00301101 0541	Colonia "OCTAVIO PAZ" de Tapachula, Chiapas, Terreno, Mza 26, Lote 19	5,386.30
1231 121200117A5X00301101 0542	Colonia "OCTAVIO PAZ" de Tapachula, Chiapas, Terreno, Mza 26, Lote 20	5,386.30
1231 121200117A5X00301101 0543	Colonia "OCTAVIO PAZ" de Tapachula, Chiapas, Terreno, Mza 26, Lote 21	5,386.30
1231 121200117A5X00301101 0544	Colonia "OCTAVIO PAZ" de Tapachula, Chiapas, Terreno, Mza 26, Lote 22	5,386.30
1231 121200117A5X00301101 0545	Colonia "OCTAVIO PAZ" de Tapachula, Chiapas, Terreno, Mza 26, Lote 23	5,386.30
1231 121200117A5X00301101 0546	Colonia "OCTAVIO PAZ" de Tapachula, Chiapas, Terreno, Mza 27, Lote 02	5,386.30
1231 121200117A5X00301101 0547	Colonia "OCTAVIO PAZ" de Tapachula, Chiapas, Terreno, Mza 27, Lote 03	5,386.30
1231 121200117A5X00301101 0548	Colonia "OCTAVIO PAZ" de Tapachula, Chiapas, Terreno, Mza 27, Lote 04	5,386.30
1231 121200117A5X00301101 0549	Colonia "OCTAVIO PAZ" de Tapachula, Chiapas, Terreno, Mza 27, Lote 05	5,386.30




**SISTEMA CONTABLE 2024
 RELACIÓN DE BIENES INMUEBLES QUE COMPONEN SU PATRIMONIO
 Cuenta Pública al 30 de junio de 2024**

Código	Descripción del Bien	Valor en Libros
1231 121200117A5X00301101 0550	Colonia "OCTAVIO PAZ" de Tapachula, Chiapas, Terreno, Mza 27, Lote 06	5,386.30
1231 121200117A5X00301101 0551	Colonia "OCTAVIO PAZ" de Tapachula, Chiapas, Terreno, Mza 27, Lote 07	5,386.30
1231 121200117A5X00301101 0552	Colonia "OCTAVIO PAZ" de Tapachula, Chiapas, Terreno, Mza 27, Lote 08	5,386.30
1231 121200117A5X00301101 0553	Colonia "OCTAVIO PAZ" de Tapachula, Chiapas, Terreno, Mza 27, Lote 09	5,386.30
1231 121200117A5X00301101 0554	Colonia "OCTAVIO PAZ" de Tapachula, Chiapas, Terreno, Mza 27, Lote 10	5,386.30
1231 121200117A5X00301101 0555	Colonia "OCTAVIO PAZ" de Tapachula, Chiapas, Terreno, Mza 27, Lote 11	5,386.30
1231 121200117A5X00301101 0556	Colonia "OCTAVIO PAZ" de Tapachula, Chiapas, Terreno, Mza 28, Lote 01	5,386.30
1231 121200117A5X00301101 0557	Colonia "OCTAVIO PAZ" de Tapachula, Chiapas, Terreno, Mza 28, Lote 02	5,386.30
1231 121200117A5X00301101 0558	Colonia "OCTAVIO PAZ" de Tapachula, Chiapas, Terreno, Mza 28, Lote 03	5,386.30
1231 121200117A5X00301101 0559	Colonia "OCTAVIO PAZ" de Tapachula, Chiapas, Terreno, Mza 28, Lote 04	5,386.30
1231 121200117A5X00301101 0560	Colonia "OCTAVIO PAZ" de Tapachula, Chiapas, Terreno, Mza 28, Lote 05	5,386.30
1231 121200117A5X00301101 0561	Colonia "OCTAVIO PAZ" de Tapachula, Chiapas, Terreno, Mza 28, Lote 06	5,386.30
1231 121200117A5X00301101 0562	Colonia "OCTAVIO PAZ" de Tapachula, Chiapas, Terreno, Mza 28, Lote 07	5,386.30
1231 121200117A5X00301101 0563	Colonia "OCTAVIO PAZ" de Tapachula, Chiapas, Terreno, Mza 28, Lote 08	5,386.30
1231 121200117A5X00301101 0564	Colonia "OCTAVIO PAZ" de Tapachula, Chiapas, Terreno, Mza 28, Lote 09	5,386.30
1231 121200117A5X00301101 0565	Colonia "OCTAVIO PAZ" de Tapachula, Chiapas, Terreno, Mza 28, Lote 10	5,386.30
1231 121200117A5X00301101 0566	Colonia "OCTAVIO PAZ" de Tapachula, Chiapas, Terreno, Mza 28, Lote 11	5,386.30
1231 121200117A5X00301101 0567	Colonia "OCTAVIO PAZ" de Tapachula, Chiapas, Terreno, Mza 28, Lote 12	5,386.30
1231 121200117A5X00301201 0001	Fraccionamiento Artículo 115 de SCLC, Chiapas, Mza-1, Lote-2, Escritura Publica No 10,942, Vol-182, del 06/07/2012. Notario Publico Jose Antonio Gonzalez Solorzano	70,063.69
1231 121200117A5X00301201 0002	Fraccionamiento Artículo 115 de SCLC, Chiapas, Mza-1, Lote-5, Escritura Publica No 10,942, Vol-182, del 06/07/2012. Notario Publico Jose Antonio Gonzalez Solorzano	70,063.69
1231 121200117A5X00301201 0003	Fraccionamiento Artículo 115 de SCLC, Chiapas, Mza-1, Lote-12, Escritura Publica No 10,942, Vol-182, del 06/07/2012. Notario Publico Jose Antonio Gonzalez Solorzano	70,063.69
1231 121200117A5X00301201 0004	Fraccionamiento Artículo 115 de SCLC, Chiapas, Mza-1, Lote-13, Escritura Publica No 10,942, Vol-182, del 06/07/2012. Notario Publico Jose Antonio Gonzalez Solorzano	70,063.69
1231 121200117A5X00301201 0005	Fraccionamiento Artículo 115 de SCLC, Chiapas, Mza-2, Lote-3, Escritura Publica No 10,942, Vol-182, del 06/07/2012. Notario Publico Jose Antonio Gonzalez Solorzano	70,063.69
1231 121200117A5X00301201 0006	Fraccionamiento Artículo 115 de SCLC, Chiapas, Mza-2, Lote-8, Escritura Publica No 10,942, Vol-182, del 06/07/2012. Notario Publico Jose Antonio Gonzalez Solorzano	70,063.69
1231 121200117A5X00301201 0007	Fraccionamiento Artículo 115 de SCLC, Chiapas, Mza-2, Lote-10, Escritura Publica No 10,942, Vol-182, del 06/07/2012. Notario Publico Jose Antonio Gonzalez Solorzano	70,063.69
1231 121200117A5X00301201 0008	Fraccionamiento Artículo 115 de SCLC, Chiapas, Mza-2, Lote-11, Escritura Publica No 10,942, Vol-182, del 06/07/2012. Notario Publico Jose Antonio Gonzalez Solorzano	70,063.69
1231 121200117A5X00301201 0009	Fraccionamiento Artículo 115 de SCLC, Chiapas, Mza-2, Lote-12, Escritura Publica No 10,942, Vol-182, del 06/07/2012. Notario Publico Jose Antonio Gonzalez Solorzano	70,063.69



SISTEMA CONTABLE 2024
RELACIÓN DE BIENES INMUEBLES QUE COMPONEN SU PATRIMONIO
Cuenta Pública al 30 de junio de 2024

Página 49 de 113

Hora: 08:04:54p. m.

Fecha: 30/07/2024

Código	Descripción del Bien	Valor en Libros
1231 121200117A5X00301201 0010	Fraccionamiento Artículo 115 de SCLC, Chiapas, Mza-2, Lote-13, Escritura Publica No 10,942, Vol-182, del 06/07/2012. Notario Publico Jose Antonio Gonzalez Solorzano	70,063.69
1231 121200117A5X00301201 0011	Fraccionamiento Artículo 115 de SCLC, Chiapas, Mza-2, Lote-14, Escritura Publica No 10,942, Vol-182, del 06/07/2012. Notario Publico Jose Antonio Gonzalez Solorzano	70,063.69
1231 121200117A5X00301201 0012	Fraccionamiento Artículo 115 de SCLC, Chiapas, Mza-2, Lote-15, Escritura Publica No 10,942, Vol-182, del 06/07/2012. Notario Publico Jose Antonio Gonzalez Solorzano	70,063.69
1231 121200117A5X00301201 0013	Fraccionamiento Artículo 115 de SCLC, Chiapas, Mza-2, Lote-16, Escritura Publica No 10,942, Vol-182, del 06/07/2012. Notario Publico Jose Antonio Gonzalez Solorzano	70,063.69
1231 121200117A5X00301201 0014	Fraccionamiento Artículo 115 de SCLC, Chiapas, Mza-3, Lote-3, Escritura Publica No 10,942, Vol-182, del 06/07/2012. Notario Publico Jose Antonio Gonzalez Solorzano	70,063.69
1231 121200117A5X00301201 0015	Fraccionamiento Artículo 115 de SCLC, Chiapas, Mza-3, Lote-5, Escritura Publica No 10,942, Vol-182, del 06/07/2012. Notario Publico Jose Antonio Gonzalez Solorzano	70,063.69
1231 121200117A5X00301201 0016	Fraccionamiento Artículo 115 de SCLC, Chiapas, Mza-3, Lote-9, Escritura Publica No 10,942, Vol-182, del 06/07/2012. Notario Publico Jose Antonio Gonzalez Solorzano	70,063.69
1231 121200117A5X00301201 0017	Fraccionamiento Artículo 115 de SCLC, Chiapas, Mza-3, Lote-10, Escritura Publica No 10,942, Vol-182, del 06/07/2012. Notario Publico Jose Antonio Gonzalez Solorzano	70,063.69
1231 121200117A5X00301201 0018	Fraccionamiento Artículo 115 de SCLC, Chiapas, Mza-3, Lote-11, Escritura Publica No 10,942, Vol-182, del 06/07/2012. Notario Publico Jose Antonio Gonzalez Solorzano	70,063.69
1231 121200117A5X00301201 0019	Fraccionamiento Artículo 115 de SCLC, Chiapas, Mza-3, Lote-12, Escritura Publica No 10,942, Vol-182, del 06/07/2012. Notario Publico Jose Antonio Gonzalez Solorzano	70,063.69
1231 121200117A5X00301201 0020	Fraccionamiento Artículo 115 de SCLC, Chiapas, Mza-3, Lote-13, Escritura Publica No 10,942, Vol-182, del 06/07/2012. Notario Publico Jose Antonio Gonzalez Solorzano	70,063.69
1231 121200117A5X00301201 0021	Fraccionamiento Artículo 115 de SCLC, Chiapas, Mza-3, Lote-14, Escritura Publica No 10,942, Vol-182, del 06/07/2012. Notario Publico Jose Antonio Gonzalez Solorzano	70,063.69
1231 121200117A5X00301201 0022	Fraccionamiento Artículo 115 de SCLC, Chiapas, Mza-4, Lote-1, Escritura Publica No 10,942, Vol-182, del 06/07/2012. Notario Publico Jose Antonio Gonzalez Solorzano	70,063.69
1231 121200117A5X00301201 0023	Fraccionamiento Artículo 115 de SCLC, Chiapas, Mza-4, Lote-2, Escritura Publica No 10,942, Vol-182, del 06/07/2012. Notario Publico Jose Antonio Gonzalez Solorzano	70,063.69
1231 121200117A5X00301201 0024	Fraccionamiento Artículo 115 de SCLC, Chiapas, Mza-4, Lote-6, Escritura Publica No 10,942, Vol-182, del 06/07/2012. Notario Publico Jose Antonio Gonzalez Solorzano	70,063.69
1231 121200117A5X00301201 0025	Fraccionamiento Artículo 115 de SCLC, Chiapas, Mza-4, Lote-10, Escritura Publica No 10,942, Vol-182, del 06/07/2012. Notario Publico Jose Antonio Gonzalez Solorzano	70,063.69
1231 121200117A5X00301201 0026	Fraccionamiento Artículo 115 de SCLC, Chiapas, Mza-4, Lote-13, Escritura Publica No 10,942, Vol-182, del 06/07/2012. Notario Publico Jose Antonio Gonzalez Solorzano	70,063.69



**GOBIERNO CONSTITUCIONAL DEL ESTADO DE CHIAPAS
PROMOTORA DE VIVIENDA CHIAPAS**

**SISTEMA CONTABLE 2024
RELACIÓN DE BIENES INMUEBLES QUE COMPONEN SU PATRIMONIO
Cuenta Pública al 30 de junio de 2024**

Página 50 de 113

Hora: 08:04:54p. m.
Fecha: 30/07/2024

Código	Descripción del Bien	Valor en Libros
1231 121200117A5X00301201 0027	Fraccionamiento Artículo 115 de SCLC, Chiapas, Mza-5, Lote-2, Escritura Publica No 10,942, Vol-182, del 06/07/2012. Notario Publico Jose Antonio Gonzalez Solorzano	70,063.69
1231 121200117A5X00301201 0028	Fraccionamiento Artículo 115 de SCLC, Chiapas, Mza-5, Lote-6, Escritura Publica No 10,942, Vol-182, del 06/07/2012. Notario Publico Jose Antonio Gonzalez Solorzano	70,063.69
1231 121200117A5X00301201 0029	Fraccionamiento Artículo 115 de SCLC, Chiapas, Mza-5, Lote-7, Escritura Publica No 10,942, Vol-182, del 06/07/2012. Notario Publico Jose Antonio Gonzalez Solorzano	70,063.69
1231 121200117A5X00301201 0030	Fraccionamiento Artículo 115 de SCLC, Chiapas, Mza-6, Lote-1, Escritura Publica No 10,942, Vol-182, del 06/07/2012. Notario Publico Jose Antonio Gonzalez Solorzano	70,063.69
1231 121200117A5X00301201 0031	Fraccionamiento Artículo 115 de SCLC, Chiapas, Mza-6, Lote-3, Escritura Publica No 10,942, Vol-182, del 06/07/2012. Notario Publico Jose Antonio Gonzalez Solorzano	70,063.69
1231 121200117A5X00301201 0032	Fraccionamiento Artículo 115 de SCLC, Chiapas, Mza-6, Lote-4, Escritura Publica No 10,942, Vol-182, del 06/07/2012. Notario Publico Jose Antonio Gonzalez Solorzano	70,063.69
1231 121200117A5X00301201 0033	Fraccionamiento Artículo 115 de SCLC, Chiapas, Mza-6, Lote-5, Escritura Publica No 10,942, Vol-182, del 06/07/2012. Notario Publico Jose Antonio Gonzalez Solorzano	70,063.69
1231 121200117A5X00301201 0034	Fraccionamiento Artículo 115 de SCLC, Chiapas, Mza-6, Lote-7, Escritura Publica No 10,942, Vol-182, del 06/07/2012. Notario Publico Jose Antonio Gonzalez Solorzano	70,063.69
1231 121200117A5X00301201 0035	Fraccionamiento Artículo 115 de SCLC, Chiapas, Mza-6, Lote-8, Escritura Publica No 10,942, Vol-182, del 06/07/2012. Notario Publico Jose Antonio Gonzalez Solorzano	70,063.69
1231 121200117A5X00301201 0036	Fraccionamiento Artículo 115 de SCLC, Chiapas, Mza-6, Lote-10, Escritura Publica No 10,942, Vol-182, del 06/07/2012. Notario Publico Jose Antonio Gonzalez Solorzano	70,063.69
1231 121200117A5X00301201 0037	Fraccionamiento Artículo 115 de SCLC, Chiapas, Mza-7, Lote-1, Escritura Publica No 10,942, Vol-182, del 06/07/2012. Notario Publico Jose Antonio Gonzalez Solorzano	70,063.69
1231 121200117A5X00301201 0038	Fraccionamiento Artículo 115 de SCLC, Chiapas, Mza-7, Lote-7, Escritura Publica No 10,942, Vol-182, del 06/07/2012. Notario Publico Jose Antonio Gonzalez Solorzano	70,063.69
1231 121200117A5X00301201 0039	Fraccionamiento Artículo 115 de SCLC, Chiapas, Mza-7, Lote-88, Escritura Publica No 10,942, Vol-182, del 06/07/2012. Notario Publico Jose Antonio Gonzalez Solorzano	70,063.69
1231 121200117A5X00301201 0040	Fraccionamiento Artículo 115 de SCLC, Chiapas, Mza-8, Lote-4, Escritura Publica No 10,942, Vol-182, del 06/07/2012. Notario Publico Jose Antonio Gonzalez Solorzano	70,063.69
1231 121200117A5X00301201 0041	Fraccionamiento Artículo 115 de SCLC, Chiapas, Mza-8, Lote-7, Escritura Publica No 10,942, Vol-182, del 06/07/2012. Notario Publico Jose Antonio Gonzalez Solorzano	70,063.69
1231 121200117A5X00301201 0042	Fraccionamiento Artículo 115 de SCLC, Chiapas, Mza-9, Lote-6, Escritura Publica No 10,942, Vol-182, del 06/07/2012. Notario Publico Jose Antonio Gonzalez Solorzano	70,063.69
1231 121200117A5X00301201 0043	Fraccionamiento Artículo 115 de SCLC, Chiapas, Mza-9, Lote-11, Escritura Publica No 10,942, Vol-182, del 06/07/2012. Notario Publico Jose Antonio Gonzalez Solorzano	70,063.69

SISTEMA CONTABLE 2024
RELACIÓN DE BIENES INMUEBLES QUE COMPONEN SU PATRIMONIO
Cuenta Pública al 30 de junio de 2024

Página 51 de 113

Hora: 08:04:54p. m.

Fecha: 30/07/2024

Código	Descripción del Bien	Valor en Libros
1231 121200117A5X00301201 0044	Fraccionamiento Artículo 115 de SCLC, Chiapas, Mza-9, Lote-17, Escritura Publica No 10,942, Vol-182, del 06/07/2012. Notario Publico Jose Antonio Gonzalez Solorzano	70,063.69
1231 121200117A5X00301201 0045	Fraccionamiento Artículo 115 de SCLC, Chiapas, Mza-9, Lote-18, Escritura Publica No 10,942, Vol-182, del 06/07/2012. Notario Publico Jose Antonio Gonzalez Solorzano	70,063.69
1231 121200117A5X00301201 0046	Fraccionamiento Artículo 115 de SCLC, Chiapas, Mza-9, Lote-21, Escritura Publica No 10,942, Vol-182, del 06/07/2012. Notario Publico Jose Antonio Gonzalez Solorzano	70,063.69
1231 121200117A5X00301201 0047	Fraccionamiento Artículo 115 de SCLC, Chiapas, Mza-9, Lote-22, Escritura Publica No 10,942, Vol-182, del 06/07/2012. Notario Publico Jose Antonio Gonzalez Solorzano	70,063.69
1231 121200117A5X00301201 0048	Fraccionamiento Artículo 115 de SCLC, Chiapas, Mza-9, Lote-25, Escritura Publica No 10,942, Vol-182, del 06/07/2012. Notario Publico Jose Antonio Gonzalez Solorzano	70,063.69
1231 121200117A5X00301201 0049	Fraccionamiento Artículo 115 de SCLC, Chiapas, Mza-9, Lote-28, Escritura Publica No 10,942, Vol-182, del 06/07/2012. Notario Publico Jose Antonio Gonzalez Solorzano	70,063.69
1231 121200117A5X00301201 0050	Fraccionamiento Artículo 115 de SCLC, Chiapas, Mza-9, Lote-29, Escritura Publica No 10,942, Vol-182, del 06/07/2012. Notario Publico Jose Antonio Gonzalez Solorzano	70,063.69
1231 121200117A5X00301201 0051	Fraccionamiento Artículo 115 de SCLC, Chiapas, Mza-9, Lote-31, Escritura Publica No 10,942, Vol-182, del 06/07/2012. Notario Publico Jose Antonio Gonzalez Solorzano	70,063.69
1231 121200117A5X00301201 0052	Fraccionamiento Artículo 115 de SCLC, Chiapas, Mza-9, Lote-32, Escritura Publica No 10,942, Vol-182, del 06/07/2012. Notario Publico Jose Antonio Gonzalez Solorzano	70,063.69
1231 121200117A5X00301201 0053	Fraccionamiento Artículo 115 de SCLC, Chiapas, Mza-9, Lote-36, Escritura Publica No 10,942, Vol-182, del 06/07/2012. Notario Publico Jose Antonio Gonzalez Solorzano	70,063.69
1231 121200117A5X00301201 0054	Fraccionamiento Artículo 115 de SCLC, Chiapas, Mza-9, Lote-40, Escritura Publica No 10,942, Vol-182, del 06/07/2012. Notario Publico Jose Antonio Gonzalez Solorzano	70,063.69
1231 121200117A5X00301201 0055	Fraccionamiento Artículo 115 de SCLC, Chiapas, Mza-9, Lote-43, Escritura Publica No 10,942, Vol-182, del 06/07/2012. Notario Publico Jose Antonio Gonzalez Solorzano	70,063.69
1231 121200117A5X00301201 0056	Fraccionamiento Artículo 115 de SCLC, Chiapas, Mza-9, Lote-44, Escritura Publica No 10,942, Vol-182, del 06/07/2012. Notario Publico Jose Antonio Gonzalez Solorzano	70,063.69
1231 121200117A5X00301201 0057	Fraccionamiento Artículo 115 de SCLC, Chiapas, Mza-9, Lote-49, Escritura Publica No 10,942, Vol-182, del 06/07/2012. Notario Publico Jose Antonio Gonzalez Solorzano	70,063.69
1231 121200117A5X00301201 0058	Fraccionamiento Artículo 115 de SCLC, Chiapas, Mza-9, Lote-53, Escritura Publica No 10,942, Vol-182, del 06/07/2012. Notario Publico Jose Antonio Gonzalez Solorzano	70,063.69
1231 121200117A5X00301201 0059	Fraccionamiento Artículo 115 de SCLC, Chiapas, Mza-9, Lote-54, Escritura Publica No 10,942, Vol-182, del 06/07/2012. Notario Publico Jose Antonio Gonzalez Solorzano	70,063.69
1231 121200117A5X00301201 0060	Fraccionamiento Artículo 115 de SCLC, Chiapas, Mza-9, Lote-58, Escritura Publica No 10,942, Vol-182, del 06/07/2012. Notario Publico Jose Antonio Gonzalez Solorzano	70,063.69



**GOBIERNO CONSTITUCIONAL DEL ESTADO DE CHIAPAS
PROMOTORA DE VIVIENDA CHIAPAS**

**SISTEMA CONTABLE 2024
RELACION DE BIENES INMUEBLES QUE COMPONEN SU PATRIMONIO
Cuenta Pública al 30 de junio de 2024**

Código	Descripción del Bien	Valor en Libros
1231 121200117A5X00301201 0061	Fraccionamiento Artículo 115 de SCLC, Chiapas, Mza-9, Lote-59, Escritura Publica No 10,942, Vol-182, del 06/07/2012. Notario Publico Jose Antonio Gonzalez Solorzano	70,063.69
1231 121200117A5X00301301 0001	Lotes de Terreno AMPLIACION LINDA VISTA, del municipio de Ocosingo Chiapas, Manzana 1, Lote-3	16,337.77
1231 121200117A5X00301301 0002	Lotes de Terreno AMPLIACION LINDA VISTA, del municipio de Ocosingo Chiapas, Manzana 1, Lote-4	16,337.77
1231 121200117A5X00301301 0003	Lotes de Terreno AMPLIACION LINDA VISTA, del municipio de Ocosingo Chiapas, Manzana 1, Lote-6	16,337.77
1231 121200117A5X00301301 0004	Lotes de Terreno AMPLIACION LINDA VISTA, del municipio de Ocosingo Chiapas, Manzana 1, Lote-7	16,337.77
1231 121200117A5X00301301 0005	Lotes de Terreno AMPLIACION LINDA VISTA, del municipio de Ocosingo Chiapas, Manzana 1, Lote-8	16,337.77
1231 121200117A5X00301301 0006	Lotes de Terreno AMPLIACION LINDA VISTA, del municipio de Ocosingo Chiapas, Manzana 1, Lote-9	16,337.77
1231 121200117A5X00301301 0007	Lotes de Terreno AMPLIACION LINDA VISTA, del municipio de Ocosingo Chiapas, Manzana 2, Lote-1	16,337.77
1231 121200117A5X00301301 0008	Lotes de Terreno AMPLIACION LINDA VISTA, del municipio de Ocosingo Chiapas, Manzana 2, Lote-2	16,337.77
1231 121200117A5X00301301 0009	Lotes de Terreno AMPLIACION LINDA VISTA, del municipio de Ocosingo Chiapas, Manzana 2, Lote-3	16,337.77
1231 121200117A5X00301301 0010	Lotes de Terreno AMPLIACION LINDA VISTA, del municipio de Ocosingo Chiapas, Manzana 2, Lote-4	16,337.77
1231 121200117A5X00301301 0011	Lotes de Terreno AMPLIACION LINDA VISTA, del municipio de Ocosingo Chiapas, Manzana 2, Lote-6	16,337.77
1231 121200117A5X00301301 0012	Lotes de Terreno AMPLIACION LINDA VISTA, del municipio de Ocosingo Chiapas, Manzana 3, Lote-1	16,337.77
1231 121200117A5X00301301 0013	Lotes de Terreno AMPLIACION LINDA VISTA, del municipio de Ocosingo Chiapas, Manzana 3, Lote-2	16,337.77
1231 121200117A5X00301301 0014	Lotes de Terreno AMPLIACION LINDA VISTA, del municipio de Ocosingo Chiapas, Manzana 3, Lote-4	16,337.77
1231 121200117A5X00301301 0015	Lotes de Terreno AMPLIACION LINDA VISTA, del municipio de Ocosingo Chiapas, Manzana 3, Lote-5	16,337.77
1231 121200117A5X00301301 0016	Lotes de Terreno AMPLIACION LINDA VISTA, del municipio de Ocosingo Chiapas, Manzana 3, Lote-6	16,337.77
1231 121200117A5X00301301 0017	Lotes de Terreno AMPLIACION LINDA VISTA, del municipio de Ocosingo Chiapas, Manzana 3, Lote-7	16,337.77
1231 121200117A5X00301301 0018	Lotes de Terreno AMPLIACION LINDA VISTA, del municipio de Ocosingo Chiapas, Manzana 3, Lote-8	16,337.77
1231 121200117A5X00301301 0019	Lotes de Terreno AMPLIACION LINDA VISTA, del municipio de Ocosingo Chiapas, Manzana 4, Lote-1	16,337.77
1231 121200117A5X00301301 0020	Lotes de Terreno AMPLIACION LINDA VISTA, del municipio de Ocosingo Chiapas, Manzana 4, Lote-3	16,337.77
1231 121200117A5X00301301 0021	Lotes de Terreno AMPLIACION LINDA VISTA, del municipio de Ocosingo Chiapas, Manzana 4, Lote-4	16,337.77
1231 121200117A5X00301301 0022	Lotes de Terreno AMPLIACION LINDA VISTA, del municipio de Ocosingo Chiapas, Manzana 4, Lote-5	16,337.77
1231 121200117A5X00301301 0023	Lotes de Terreno AMPLIACION LINDA VISTA, del municipio de Ocosingo Chiapas, Manzana 4, Lote-6	16,337.77

SISTEMA CONTABLE 2024

**RELACIÓN DE BIENES INMUEBLES QUE COMPONEN SU PATRIMONIO
Cuenta Pública al 30 de junio de 2024**

Página 53 de 113

Hora: 08:04:54p. m.

Fecha: 30/07/2024

Código	Descripción del Bien	Valor en Libros
1231 121200117A5X00301301 0024	Lotes de Terreno AMPLIACION LINDA VISTA, del municipio de Ocosingo Chiapas, Manzana 4, Lote-7	16,337.77
1231 121200117A5X00301301 0025	Lotes de Terreno AMPLIACION LINDA VISTA, del municipio de Ocosingo Chiapas, Manzana 4, Lote-8	16,337.77
1231 121200117A5X00301301 0026	Lotes de Terreno AMPLIACION LINDA VISTA, del municipio de Ocosingo Chiapas, Manzana 4, Lote-11	16,337.77
1231 121200117A5X00301301 0101	Fraccionamiento COSTA VERDE del Mpio. de Tapachula Chiapas. Mza-2 ,Lote-24, Depto-A-PB, Modulo-Av de la Sepultura, Edificio Fresno / Instrumento publico 456, Vol-26, del 11/Noviembre/2013, Not Publico 5, Lic. Marcos Escobar Lopez	293,330.74
1231 121200117A5X00301301 0102	Fraccionamiento COSTA VERDE del Mpio. de Tapachula Chiapas. Mza-2 ,Lote-24, Depto-B-PB, Modulo-Av de la Sepultura, Edificio Fresno / Instrumento publico 456, Vol-26, del 11/Noviembre/2013, Not Publico 5, Lic. Marcos Escobar Lopez	293,330.74
1231 121200117A5X00301301 0103	Fraccionamiento COSTA VERDE del Mpio. de Tapachula Chiapas. Mza-2 ,Lote-24, Depto-C-PA, Modulo-Av de la Sepultura, Edificio Fresno / Instrumento publico 456, Vol-26, del 11/Noviembre/2013, Not Publico 5, Lic. Marcos Escobar Lopez	293,330.74
1231 121200117A5X00301301 0104	Fraccionamiento COSTA VERDE del Mpio. de Tapachula Chiapas. Mza-2 ,Lote-24, Depto-D-PA, Modulo-Av de la Sepultura, Edificio Fresno / Instrumento publico 456, Vol-26, del 11/Noviembre/2013, Not Publico 5, Lic. Marcos Escobar Lopez	293,330.74
1231 121200117A5X00301301 0105	Fraccionamiento COSTA VERDE del Mpio. de Tapachula Chiapas. Mza-11 ,Lote-4, Modulo-A, Depto-4C, Edificio Eucalipto / Instrumento publico 456, Vol-26, del 11/Noviembre/2013, Not Publico 5, Lic. Marcos Escobar Lopez	293,330.74
1231 121200117A5X00301301 0106	Fraccionamiento COSTA VERDE del Mpio. de Tapachula Chiapas. Mza-11 ,Lote-4, Modulo-A, Depto-4D, Edificio Eucalipto / Instrumento publico 456, Vol-26, del 11/Noviembre/2013, Not Publico 5, Lic. Marcos Escobar Lopez	293,330.74
1231 121200117A5X00301301 0107	Fraccionamiento COSTA VERDE del Mpio. de Tapachula Chiapas. Mza-11 ,Lote-4, Modulo-B, Depto-4C, Edificio Eucalipto / Instrumento publico 456, Vol-26, del 11/Noviembre/2013, Not Publico 5, Lic. Marcos Escobar Lopez	293,330.74
1231 121200117A5X00301301 0108	Fraccionamiento COSTA VERDE del Mpio. de Tapachula Chiapas. Mza-11 ,Lote-4, Modulo-B, Depto-4D, Edificio Eucalipto / Instrumento publico 456, Vol-26, del 11/Noviembre/2013, Not Publico 5, Lic. Marcos Escobar Lopez	293,330.74
1231 121200117A5X00301301 0109	Fraccionamiento COSTA VERDE del Mpio. de Tapachula Chiapas. Mza-11 ,Lote-4, Modulo-C, Depto-4B, Edificio Eucalipto / Instrumento publico 456, Vol-26, del 11/Noviembre/2013, Not Publico 5, Lic. Marcos Escobar Lopez	293,330.74
1231 121200117A5X00301301 0110	Fraccionamiento COSTA VERDE del Mpio. de Tapachula Chiapas. Mza-11 ,Lote-4, Modulo-C, Depto-4C, Edificio Eucalipto / Instrumento publico 456, Vol-26, del 11/Noviembre/2013, Not Publico 5, Lic. Marcos Escobar Lopez	293,330.74
1231 121200117A5X00301301 0111	Fraccionamiento COSTA VERDE del Mpio. de Tapachula Chiapas. Mza-11 ,Lote-4, Modulo-C, Depto-4D, Edificio Eucalipto / Instrumento publico 456, Vol-26, del 11/Noviembre/2013, Not Publico 5, Lic. Marcos Escobar Lopez	293,330.74
1231 121200117A5X00301401 0001	Lotes de Terreno VIDA MEJOR, del municipio de Huixtla Chiapas, Manzana 1, Lote-2	15,557.14
1231 121200117A5X00301401 0002	Lotes de Terreno VIDA MEJOR, del municipio de Huixtla Chiapas, Manzana 1, Lote-9	15,557.14
1231 121200117A5X00301401 0003	Lotes de Terreno VIDA MEJOR, del municipio de Huixtla Chiapas, Manzana 1, Lote-10	15,557.14
1231 121200117A5X00301401 0004	Lotes de Terreno VIDA MEJOR, del municipio de Huixtla Chiapas, Manzana 1, Lote-11	15,557.14



SISTEMA CONTABLE 2024
RELACIÓN DE BIENES INMUEBLES QUE COMPONEN SU PATRIMONIO
Cuenta Pública al 30 de junio de 2024

Página 54 de 113

Hora: 08:04:54p. m.
Fecha: 30/07/2024

Código	Descripción del Bien	Valor en Libros
1231 121200117A5X00301401 0005	Lotes de Terreno VIDA MEJOR, del municipio de Huixtla Chiapas, Manzana 1, Lote-12	15,557.14
1231 121200117A5X00301401 0006	Lotes de Terreno VIDA MEJOR, del municipio de Huixtla Chiapas, Manzana 2, Lote-8	15,557.14
1231 121200117A5X00301401 0007	Lotes de Terreno VIDA MEJOR, del municipio de Huixtla Chiapas, Manzana 2, Lote-29	15,557.14
1231 121200117A5X00301401 0008	Lotes de Terreno VIDA MEJOR, del municipio de Huixtla Chiapas, Manzana 2, Lote-32	15,557.14
1231 121200117A5X00301401 0009	Lotes de Terreno VIDA MEJOR, del municipio de Huixtla Chiapas, Manzana 2, Lote-33	15,557.14
1231 121200117A5X00301401 0010	Lotes de Terreno VIDA MEJOR, del municipio de Huixtla Chiapas, Manzana 2, Lote-46	15,557.14
1231 121200117A5X00301401 0011	Lotes de Terreno VIDA MEJOR, del municipio de Huixtla Chiapas, Manzana 2, Lote-48	15,557.14
1231 121200117A5X00301401 0012	Lotes de Terreno VIDA MEJOR, del municipio de Huixtla Chiapas, Manzana 2, Lote-55	15,557.14
1231 121200117A5X00301401 0013	Lotes de Terreno VIDA MEJOR, del municipio de Huixtla Chiapas, Manzana 2, Lote-62	15,557.14
1231 121200117A5X00301401 0014	Lotes de Terreno VIDA MEJOR, del municipio de Huixtla Chiapas, Manzana 2, Lote-63	15,557.14
1231 121200117A5X00301401 0015	Lotes de Terreno VIDA MEJOR, del municipio de Huixtla Chiapas, Manzana 2, Lote-69	15,557.14
1231 121200117A5X00301401 0016	Lotes de Terreno VIDA MEJOR, del municipio de Huixtla Chiapas, Manzana 2, Lote-72	15,557.14
1231 121200117A5X00301401 0017	Lotes de Terreno VIDA MEJOR, del municipio de Huixtla Chiapas, Manzana 2, Lote-77	15,557.14
1231 121200117A5X00301401 0018	Lotes de Terreno VIDA MEJOR, del municipio de Huixtla Chiapas, Manzana 2, Lote-79	15,557.14
1231 121200117A5X00301401 0019	Lotes de Terreno VIDA MEJOR, del municipio de Huixtla Chiapas, Manzana 2, Lote-85	15,557.14
1231 121200117A5X00301401 0020	Lotes de Terreno VIDA MEJOR, del municipio de Huixtla Chiapas, Manzana 2, Lote-104	15,557.14
1231 121200117A5X00301401 0021	Lotes de Terreno VIDA MEJOR, del municipio de Huixtla Chiapas, Manzana 3, Lote-8	15,557.14
1231 121200117A5X00301401 0022	Lotes de Terreno VIDA MEJOR, del municipio de Huixtla Chiapas, Manzana 3, Lote-9	15,557.14
1231 121200117A5X00301401 0023	Lotes de Terreno VIDA MEJOR, del municipio de Huixtla Chiapas, Manzana 3, Lote-11	15,557.14
1231 121200117A5X00301401 0024	Lotes de Terreno VIDA MEJOR, del municipio de Huixtla Chiapas, Manzana 3, Lote-17	15,557.14
1231 121200117A5X00301401 0025	Lotes de Terreno VIDA MEJOR, del municipio de Huixtla Chiapas, Manzana 3, Lote-22	15,557.14
1231 121200117A5X00301401 0026	Lotes de Terreno VIDA MEJOR, del municipio de Huixtla Chiapas, Manzana 3, Lote-30	15,557.14
1231 121200117A5X00301401 0027	Lotes de Terreno VIDA MEJOR, del municipio de Huixtla Chiapas, Manzana 3, Lote-31	15,557.14
1231 121200117A5X00301401 0028	Lotes de Terreno VIDA MEJOR, del municipio de Huixtla Chiapas, Manzana 3, Lote-49	15,557.14
1231 121200117A5X00301401 0029	Lotes de Terreno VIDA MEJOR, del municipio de Huixtla Chiapas, Manzana 3, Lote-51	15,557.14


SISTEMA CONTABLE 2024
RELACIÓN DE BIENES INMUEBLES QUE COMPONEN SU PATRIMONIO
Cuenta Pública al 30 de junio de 2024

Página 55 de 113

Hora: 08:04:54p. m.

Fecha: 30/07/2024

Código	Descripción del Bien	Valor en Libros
1231 121200117A5X00301401 0030	Lotes de Terreno VIDA MEJOR, del municipio de Huixtla Chiapas, Manzana 3, Lote-63	15,557.14
1231 121200117A5X00301401 0031	Lotes de Terreno VIDA MEJOR, del municipio de Huixtla Chiapas, Manzana 3, Lote-73	15,557.14
1231 121200117A5X00301401 0032	Lotes de Terreno VIDA MEJOR, del municipio de Huixtla Chiapas, Manzana 3, Lote-75	15,557.14
1231 121200117A5X00301401 0033	Lotes de Terreno VIDA MEJOR, del municipio de Huixtla Chiapas, Manzana 3, Lote-79	15,557.14
1231 121200117A5X00301401 0034	Lotes de Terreno VIDA MEJOR, del municipio de Huixtla Chiapas, Manzana 3, Lote-82	15,557.14
1231 121200117A5X00301401 0035	Lotes de Terreno VIDA MEJOR, del municipio de Huixtla Chiapas, Manzana 3, Lote-86	15,557.14
1231 121200117A5X00301401 0036	Lotes de Terreno VIDA MEJOR, del municipio de Huixtla Chiapas, Manzana 3, Lote-87	15,557.14
1231 121200117A5X00301401 0037	Lotes de Terreno VIDA MEJOR, del municipio de Huixtla Chiapas, Manzana 3, Lote-91	15,557.14
1231 121200117A5X00301401 0038	Lotes de Terreno VIDA MEJOR, del municipio de Huixtla Chiapas, Manzana 3, Lote-97	15,557.14
1231 121200117A5X00301401 0039	Lotes de Terreno VIDA MEJOR, del municipio de Huixtla Chiapas, Manzana 3, Lote-102	15,557.14
1231 121200117A5X00301401 0040	Lotes de Terreno VIDA MEJOR, del municipio de Huixtla Chiapas, Manzana 3, Lote-111	15,557.14
1231 121200117A5X00301401 0041	Lotes de Terreno VIDA MEJOR, del municipio de Huixtla Chiapas, Manzana 4, Lote-12	15,557.14
1231 121200117A5X00301401 0042	Lotes de Terreno VIDA MEJOR, del municipio de Huixtla Chiapas, Manzana 5, Lote-14	15,557.14
1231 121200117A5X00301401 0043	Lotes de Terreno VIDA MEJOR, del municipio de Huixtla Chiapas, Manzana 6, Lote-8	15,557.14
1231 121200117A5X00301401 0044	Lotes de Terreno VIDA MEJOR, del municipio de Huixtla Chiapas, Manzana 6, Lote-9	15,557.14
1231 121200117A5X00301401 0045	Lotes de Terreno VIDA MEJOR, del municipio de Huixtla Chiapas, Manzana 9, Lote-4	15,557.14
1231 121200117A5X00301401 0046	Lotes de Terreno VIDA MEJOR, del municipio de Huixtla Chiapas, Manzana 9, Lote-9	15,557.14
1231 121200117A5X00301401 0047	Lotes de Terreno VIDA MEJOR, del municipio de Huixtla Chiapas, Manzana 9, Lote-12	15,557.14
1231 121200117A5X00301401 0048	Lotes de Terreno VIDA MEJOR, del municipio de Huixtla Chiapas, Manzana 12, Lote-8	15,557.14
1231 121200117A5X00301401 0049	Lotes de Terreno VIDA MEJOR, del municipio de Huixtla Chiapas, Manzana 12, Lote-35	15,557.14
1231 121200117A5X00301401 0050	Lotes de Terreno VIDA MEJOR, del municipio de Huixtla Chiapas, Manzana 12, Lote-44	15,557.14
1231 121200117A5X00301401 0051	Lotes de Terreno VIDA MEJOR, del municipio de Huixtla Chiapas, Manzana 12, Lote-46	15,557.14
1231 121200117A5X00301401 0052	Lotes de Terreno VIDA MEJOR, del municipio de Huixtla Chiapas, Manzana 12, Lote-57	15,557.14
1231 121200117A5X00301401 0053	Lotes de Terreno VIDA MEJOR, del municipio de Huixtla Chiapas, Manzana 12, Lote-71	15,557.14
1231 121200117A5X00301401 0054	Lotes de Terreno VIDA MEJOR, del municipio de Huixtla Chiapas, Manzana 12, Lote-75	15,557.14



SISTEMA CONTABLE 2024
RELACIÓN DE BIENES INMUEBLES QUE COMPONEN SU PATRIMONIO
Cuenta Pública al 30 de junio de 2024

Página 56 de 113

Hora: 08:04:54p. m.

Fecha: 30/07/2024

Código	Descripción del Bien	Valor en Libros
1231 121200117A5X00301401 0055	Lotes de Terreno VIDA MEJOR, del municipio de Huixtla Chiapas, Manzana 12, Lote-87	15,557.14
1231 121200117A5X00301401 0056	Lotes de Terreno VIDA MEJOR, del municipio de Huixtla Chiapas, Manzana 12, Lote-93	15,557.14
1231 121200117A5X00301401 0057	Lotes de Terreno VIDA MEJOR, del municipio de Huixtla Chiapas, Manzana 12, Lote-97	15,557.14
1231 121200117A5X00301401 0058	Lotes de Terreno VIDA MEJOR, del municipio de Huixtla Chiapas, Manzana 13, Lote-3	15,557.14
1231 121200117A5X00301401 0059	Lotes de Terreno VIDA MEJOR, del municipio de Huixtla Chiapas, Manzana 13, Lote-10	15,557.14
1231 121200117A5X00301401 0060	Lotes de Terreno VIDA MEJOR, del municipio de Huixtla Chiapas, Manzana 13, Lote-12	15,557.14
1231 121200117A5X00301401 0061	Lotes de Terreno VIDA MEJOR, del municipio de Huixtla Chiapas, Manzana 13, Lote-17	15,557.14
1231 121200117A5X00301401 0062	Lotes de Terreno VIDA MEJOR, del municipio de Huixtla Chiapas, Manzana 13, Lote-31	15,557.14
1231 121200117A5X00301401 0063	Lotes de Terreno VIDA MEJOR, del municipio de Huixtla Chiapas, Manzana 13, Lote-35	15,557.14
1231 121200117A5X00301401 0064	Lotes de Terreno VIDA MEJOR, del municipio de Huixtla Chiapas, Manzana 13, Lote-50	15,557.14
1231 121200117A5X00301401 0065	Lotes de Terreno VIDA MEJOR, del municipio de Huixtla Chiapas, Manzana 13, Lote-53	15,557.14
1231 121200117A5X00301401 0066	Lotes de Terreno VIDA MEJOR, del municipio de Huixtla Chiapas, Manzana 13, Lote-60	15,557.14
1231 121200117A5X00301401 0067	Lotes de Terreno VIDA MEJOR, del municipio de Huixtla Chiapas, Manzana 13, Lote-70	15,557.14
1231 121200117A5X00301401 0068	Lotes de Terreno VIDA MEJOR, del municipio de Huixtla Chiapas, Manzana 13, Lote-71	15,557.14
1231 121200117A5X00301401 0069	Lotes de Terreno VIDA MEJOR, del municipio de Huixtla Chiapas, Manzana 13, Lote-72	15,557.14
1231 121200117A5X00301401 0070	Lotes de Terreno VIDA MEJOR, del municipio de Huixtla Chiapas, Manzana 13, Lote-73	15,557.14
1231 121200117A5X00301401 0071	Lotes de Terreno VIDA MEJOR, del municipio de Huixtla Chiapas, Manzana 13, Lote-82	15,557.14
1231 121200117A5X00301401 0072	Lotes de Terreno VIDA MEJOR, del municipio de Huixtla Chiapas, Manzana 13, Lote-85	15,557.14
1231 121200117A5X00301401 0073	Lotes de Terreno VIDA MEJOR, del municipio de Huixtla Chiapas, Manzana 13, Lote-89	15,557.14
1231 121200117A5X00301401 0074	Lotes de Terreno VIDA MEJOR, del municipio de Huixtla Chiapas, Manzana 13, Lote-91	15,557.14
1231 121200117A5X00301401 0075	Lotes de Terreno VIDA MEJOR, del municipio de Huixtla Chiapas, Manzana 14, Lote-15	15,557.14
1231 121200117A5X00301401 0076	Lotes de Terreno VIDA MEJOR, del municipio de Huixtla Chiapas, Manzana 16, Lote-6	15,557.14
1231 121200117A5X00301401 0077	Lotes de Terreno VIDA MEJOR, del municipio de Huixtla Chiapas, Manzana 17, Lote-12	15,557.14
1231 121200117A5X00301401 0078	Lotes de Terreno VIDA MEJOR, del municipio de Huixtla Chiapas, Manzana 18, Lote-3	15,557.14
1231 121200117A5X00301401 0079	Lotes de Terreno VIDA MEJOR, del municipio de Huixtla Chiapas, Manzana 18, Lote-11	15,557.14

SISTEMA CONTABLE 2024
RELACIÓN DE BIENES INMUEBLES QUE COMPONEN SU PATRIMONIO
Cuenta Pública al 30 de junio de 2024

Página 57 de 113

Hora: 08:04:54p. m.

Fecha: 30/07/2024

Código	Descripción del Bien	Valor en Libros
1231 121200117A5X00301401 0080	Lotes de Terreno VIDA MEJOR, del municipio de Huixtla Chiapas, Manzana 18, Lote-12	15,557.14
1231 121200117A5X00301401 0081	Lotes de Terreno VIDA MEJOR, del municipio de Huixtla Chiapas, Manzana 19, Lote-4	15,557.14
1231 121200117A5X00301401 0082	Lotes de Terreno VIDA MEJOR, del municipio de Huixtla Chiapas, Manzana 19, Lote-5	15,557.14
1231 121200117A5X00301401 0083	Lotes de Terreno VIDA MEJOR, del municipio de Huixtla Chiapas, Manzana 19, Lote-9	15,557.14
1231 121200117A5X00301401 0084	Lotes de Terreno VIDA MEJOR, del municipio de Huixtla Chiapas, Manzana 19, Lote-12	15,557.14
1231 121200117A5X00301401 0085	Lotes de Terreno VIDA MEJOR, del municipio de Huixtla Chiapas, Manzana 20, Lote-2	15,557.14
1231 121200117A5X00301401 0086	Lotes de Terreno VIDA MEJOR, del municipio de Huixtla Chiapas, Manzana 20, Lote-4	15,557.14
1231 121200117A5X00301401 0087	Lotes de Terreno VIDA MEJOR, del municipio de Huixtla Chiapas, Manzana 20, Lote-12	15,557.14
1231 121200117A5X00301401 0088	Lotes de Terreno VIDA MEJOR, del municipio de Huixtla Chiapas, Manzana 20, Lote-27	15,557.14
1231 121200117A5X00301401 0089	Lotes de Terreno VIDA MEJOR, del municipio de Huixtla Chiapas, Manzana 20, Lote-30	15,557.14
1231 121200117A5X00301401 0090	Lotes de Terreno VIDA MEJOR, del municipio de Huixtla Chiapas, Manzana 20, Lote-31	15,557.14
1231 121200117A5X00301401 0091	Lotes de Terreno VIDA MEJOR, del municipio de Huixtla Chiapas, Manzana 20, Lote-38	15,557.14
1231 121200117A5X00301401 0092	Lotes de Terreno VIDA MEJOR, del municipio de Huixtla Chiapas, Manzana 20, Lote-41	15,557.14
1231 121200117A5X00301401 0093	Lotes de Terreno VIDA MEJOR, del municipio de Huixtla Chiapas, Manzana 20, Lote-43	15,557.14
1231 121200117A5X00301401 0094	Lotes de Terreno VIDA MEJOR, del municipio de Huixtla Chiapas, Manzana 21, Lote-7	15,557.14
1231 121200117A5X00301401 0095	Lotes de Terreno VIDA MEJOR, del municipio de Huixtla Chiapas, Manzana 21, Lote-9	15,557.14
1231 121200117A5X00301401 0096	Lotes de Terreno VIDA MEJOR, del municipio de Huixtla Chiapas, Manzana 21, Lote-10	15,557.14
1231 121200117A5X00301401 0097	Lotes de Terreno VIDA MEJOR, del municipio de Huixtla Chiapas, Manzana 21, Lote-32	15,557.14
1231 121200117A5X00301401 0098	Lotes de Terreno VIDA MEJOR, del municipio de Huixtla Chiapas, Manzana 21, Lote-35	15,557.14
1231 121200117A5X00301401 0099	Lotes de Terreno VIDA MEJOR, del municipio de Huixtla Chiapas, Manzana 21, Lote-36	15,557.14
1231 121200117A5X00301401 0100	Lotes de Terreno VIDA MEJOR, del municipio de Huixtla Chiapas, Manzana 21, Lote-44	15,557.14
1231 121200117A5X00301401 0101	Lotes de Terreno VIDA MEJOR, del municipio de Huixtla Chiapas, Manzana 22, Lote-3	15,557.14
1231 121200117A5X00301401 0102	Lotes de Terreno VIDA MEJOR, del municipio de Huixtla Chiapas, Manzana 22, Lote-7	15,557.14
1231 121200117A5X00301401 0103	Lotes de Terreno VIDA MEJOR, del municipio de Huixtla Chiapas, Manzana 22, Lote-17	15,557.14
1231 121200117A5X00301401 0104	Lotes de Terreno VIDA MEJOR, del municipio de Huixtla Chiapas, Manzana 22, Lote-18	15,557.14

SISTEMA CONTABLE 2024
RELACIÓN DE BIENES INMUEBLES QUE COMPONEN SU PATRIMONIO
Cuenta Pública al 30 de junio de 2024

Página 58 de 113

Hora: 08:04:54p. m.

Fecha: 30/07/2024

Código	Descripción del Bien	Valor en Libros
1231 121200117A5X00301401 0105	Lotes de Terreno VIDA MEJOR, del municipio de Huixtla Chiapas, Manzana 22, Lote-22	15,557.14
1231 121200117A5X00301401 0106	Lotes de Terreno VIDA MEJOR, del municipio de Huixtla Chiapas, Manzana 22, Lote-34	15,557.14
1231 121200117A5X00301401 0107	Lotes de Terreno VIDA MEJOR, del municipio de Huixtla Chiapas, Manzana 22, Lote-43	15,557.14
1231 121200117A5X00301401 0108	Lotes de Terreno VIDA MEJOR, del municipio de Huixtla Chiapas, Manzana 23, Lote-6	15,557.14
1231 121200117A5X00301401 0109	Lotes de Terreno VIDA MEJOR, del municipio de Huixtla Chiapas, Manzana 24, Lote-7	15,557.14
1231 121200117A5X00301401 0110	Lotes de Terreno VIDA MEJOR, del municipio de Huixtla Chiapas, Manzana 24, Lote-18	15,557.14
1231 121200117A5X00301401 0111	Lotes de Terreno VIDA MEJOR, del municipio de Huixtla Chiapas, Manzana 24, Lote-19	15,557.14
1231 121200117A5X00301401 0112	Lotes de Terreno VIDA MEJOR, del municipio de Huixtla Chiapas, Manzana 25, Lote-9	15,557.14
1231 121200117A5X00301401 0113	Lotes de Terreno VIDA MEJOR, del municipio de Huixtla Chiapas, Manzana 26, Lote-2	15,557.14
1231 121200117A5X00301401 0114	Lotes de Terreno VIDA MEJOR, del municipio de Huixtla Chiapas, Manzana 26, Lote-3	15,557.14
1231 121200117A5X00301401 0115	Lotes de Terreno VIDA MEJOR, del municipio de Huixtla Chiapas, Manzana 26, Lote-9	15,557.14
1231 121200117A5X00301401 0116	Lotes de Terreno VIDA MEJOR, del municipio de Huixtla Chiapas, Manzana 28, Lote-4	15,557.14
1231 121200117A5X00301401 0117	Lotes de Terreno VIDA MEJOR, del municipio de Huixtla Chiapas, Manzana 29, Lote-32	15,557.14
1231 121200117A5X00301401 0118	Lotes de Terreno VIDA MEJOR, del municipio de Huixtla Chiapas, Manzana 30, Lote-6	15,557.14
1231 121200117A5X00301401 0119	Lotes de Terreno VIDA MEJOR, del municipio de Huixtla Chiapas, Manzana 30, Lote-9	15,557.14
1231 121200117A5X00301401 0120	Lotes de Terreno VIDA MEJOR, del municipio de Huixtla Chiapas, Manzana 30, Lote-11	15,557.14
1231 121200117A5X00301401 0121	Lotes de Terreno VIDA MEJOR, del municipio de Huixtla Chiapas, Manzana 30, Lote-23	15,557.14
1231 121200117A5X00301401 0122	Lotes de Terreno VIDA MEJOR, del municipio de Huixtla Chiapas, Manzana 30, Lote-28	15,557.14
1231 121200117A5X00301401 0123	Lotes de Terreno VIDA MEJOR, del municipio de Huixtla Chiapas, Manzana 30, Lote-33	15,557.14
1231 121200117A5X00301401 0124	Lotes de Terreno VIDA MEJOR, del municipio de Huixtla Chiapas, Manzana 30, Lote-34	15,557.14
1231 121200117A5X00301401 0125	Lotes de Terreno VIDA MEJOR, del municipio de Huixtla Chiapas, Manzana 30, Lote-36	15,557.14
1231 121200117A5X00301401 0126	Lotes de Terreno VIDA MEJOR, del municipio de Huixtla Chiapas, Manzana 31, Lote-5	15,557.14
1231 121200117A5X00301401 0127	Lotes de Terreno VIDA MEJOR, del municipio de Huixtla Chiapas, Manzana 31, Lote-9	15,557.14
1231 121200117A5X00301401 0128	Lotes de Terreno VIDA MEJOR, del municipio de Huixtla Chiapas, Manzana 31, Lote-20	15,557.14
1231 121200117A5X00301601 0001	Predio "JERUSALEM" ubicado en Mpio de Catazaja Chiapas, con Superficie de 01-50-00.00 Hectareas, Escritura Publica 692 Vol. XXVII del 30/Abril/2019,	360,000.00





SISTEMA CONTABLE 2024
**RELACIÓN DE BIENES INMUEBLES QUE COMPONEN SU PATRIMONIO
Cuenta Pública al 30 de junio de 2024**

Página 59 de 113

 Hora: 08:04:54p. m.
 Fecha: 30/07/2024

Código	Descripción del Bien	Valor en Libros
1231 121200117A5X00301601 0101	Lotes de Terreno LA FLOR, del municipio de Tuzantan Chiapas, Manzana 1, Lote-1/A	12,156.07
1231 121200117A5X00301601 0102	Lotes de Terreno LA FLOR, del municipio de Tuzantan Chiapas, Manzana 1, Lote- 3/A	12,156.07
1231 121200117A5X00301601 0103	Lotes de Terreno LA FLOR, del municipio de Tuzantan Chiapas, Manzana 1, Lote- 5	12,156.07
1231 121200117A5X00301601 0104	Lotes de Terreno LA FLOR, del municipio de Tuzantan Chiapas, Manzana 1 , Lote- 10	12,156.07
1231 121200117A5X00301601 0105	Lotes de Terreno LA FLOR, del municipio de Tuzantan Chiapas, Manzana 1, Lote- 25	12,156.07
1231 121200117A5X00301601 0106	Lotes de Terreno LA FLOR, del municipio de Tuzantan Chiapas, Manzana 1, Lote- 27	12,156.07
1231 121200117A5X00301601 0107	Lotes de Terreno LA FLOR, del municipio de Tuzantan Chiapas, Manzana 1, Lote- 28	12,156.07
1231 121200117A5X00301601 0108	Lotes de Terreno LA FLOR, del municipio de Tuzantan Chiapas, Manzana 2, Lote- 8	12,156.07
1231 121200117A5X00301601 0109	Lotes de Terreno LA FLOR, del municipio de Tuzantan Chiapas, Manzana2 , Lote-14	12,156.07
1231 121200117A5X00301601 0110	Lotes de Terreno LA FLOR, del municipio de Tuzantan Chiapas, Manzana 2 , Lote-23	12,156.07
1231 121200117A5X00301601 0111	Lotes de Terreno LA FLOR, del municipio de Tuzantan Chiapas, Manzana 2 , Lote- 24	12,156.07
1231 121200117A5X00301601 0112	Lotes de Terreno LA FLOR, del municipio de Tuzantan Chiapas, Manzana 2, Lote- 35	12,156.07
1231 121200117A5X00301601 0113	Lotes de Terreno LA FLOR, del municipio de Tuzantan Chiapas, Manzana 2, Lote- 36	12,156.07
1231 121200117A5X00301601 0114	Lotes de Terreno LA FLOR, del municipio de Tuzantan Chiapas, Manzana 2, Lote- 37	12,156.07
1231 121200117A5X00301601 0115	Lotes de Terreno LA FLOR, del municipio de Tuzantan Chiapas, Manzana 2, Lote-38	12,156.07
1231 121200117A5X00301601 0116	Lotes de Terreno LA FLOR, del municipio de Tuzantan Chiapas, Manzana 2, Lote- 43/A	12,156.07
1231 121200117A5X00301601 0117	Lotes de Terreno LA FLOR, del municipio de Tuzantan Chiapas, Manzana 3, Lote-10	12,156.07
1231 121200117A5X00301601 0118	Lotes de Terreno LA FLOR, del municipio de Tuzantan Chiapas, Manzana 4, Lote-3	12,156.07
1231 121200117A5X00301601 0119	Lotes de Terreno LA FLOR, del municipio de Tuzantan Chiapas, Manzana 4, Lote- 10	12,156.07
1231 121200117A5X00301601 0120	Lotes de Terreno LA FLOR, del municipio de Tuzantan Chiapas, Manzana 4, Lote-15	12,156.07
1231 121200117A5X00301601 0121	Lotes de Terreno LA FLOR, del municipio de Tuzantan Chiapas, Manzana 4, Lote-16	12,156.07
1231 121200117A5X00301601 0122	Lotes de Terreno LA FLOR, del municipio de Tuzantan Chiapas, Manzana 4, Lote-17	12,156.07
1231 121200117A5X00301601 0123	Lotes de Terreno LA FLOR, del municipio de Tuzantan Chiapas, Manzana 4, Lote- 20	12,156.07
1231 121200117A5X00301601 0124	Lotes de Terreno LA FLOR, del municipio de Tuzantan Chiapas, Manzana 5, Lote-1	12,156.07
1231 121200117A5X00301601 0125	Lotes de Terreno LA FLOR, del municipio de Tuzantan Chiapas, Manzana 5, Lote-4	12,156.07





SISTEMA CONTABLE 2024
RELACIÓN DE BIENES INMUEBLES QUE COMPONEN SU PATRIMONIO
Cuenta Pública al 30 de junio de 2024

Código	Descripción del Bien	Valor en Libros
1231 121200117A5X00301601 0126	Lotes de Terreno LA FLOR, del municipio de Tuzantan Chiapas, Manzana 5, Lote-8	12,156.07
1231 121200117A5X00301601 0127	Lotes de Terreno LA FLOR, del municipio de Tuzantan Chiapas, Manzana 5, Lote-13	12,156.07
1231 121200117A5X00301601 0128	Lotes de Terreno LA FLOR, del municipio de Tuzantan Chiapas, Manzana 5, Lote- 16	12,156.07
1231 121200117A5X00301601 0129	Lotes de Terreno LA FLOR, del municipio de Tuzantan Chiapas, Manzana 5, Lote-19	12,156.07
1231 121200117A5X00301601 0130	Lotes de Terreno LA FLOR, del municipio de Tuzantan Chiapas, Manzana 7, Lote- 1	12,156.07
1231 121200117A5X00301601 0131	Lotes de Terreno LA FLOR, del municipio de Tuzantan Chiapas, Manzana 8, Lote-6	12,156.07
1231 121200117A5X00301601 0132	Lotes de Terreno LA FLOR, del municipio de Tuzantan Chiapas, Manzana 8, Lote-10	12,156.07
1231 121200117A5X00301601 0133	Lotes de Terreno LA FLOR, del municipio de Tuzantan Chiapas, Manzana 8 , Lote-10/A	12,156.07
1231 121200117A5X00301601 0134	Lotes de Terreno LA FLOR, del municipio de Tuzantan Chiapas, Manzana 8, Lote- 10/B	12,156.07
1231 121200117A5X00301601 0135	Lotes de Terreno LA FLOR, del municipio de Tuzantan Chiapas, Manzana 8, Lote- 10/C	12,156.07
1231 121200117A5X00301601 0136	Lotes de Terreno LA FLOR, del municipio de Tuzantan Chiapas, Manzana 8, Lote- 10/D	12,156.07
1231 121200117A5X00301601 0137	Lotes de Terreno LA FLOR, del municipio de Tuzantan Chiapas, Manzana 8, Lote-12	12,156.07
1231 121200117A5X00301601 0138	Lotes de Terreno LA FLOR, del municipio de Tuzantan Chiapas, Manzana 9, Lote- 1	12,156.07
1231 121200117A5X00301601 0139	Lotes de Terreno LA FLOR, del municipio de Tuzantan Chiapas, Manzana 9, Lote-9	12,156.07
1231 121200117A5X00301601 0140	Lotes de Terreno LA FLOR, del municipio de Tuzantan Chiapas, Manzana 9, Lote-15/A	12,156.07
1231 121200117A5X00301601 0141	Lotes de Terreno LA FLOR, del municipio de Tuzantan Chiapas, Manzana 9, Lote-15/B	12,156.07
1231 121200117A5X00301601 0142	Lotes de Terreno LA FLOR, del municipio de Tuzantan Chiapas, Manzana 9, Lote-15/C	12,156.07
1231 121200117A5X00301601 0143	Lotes de Terreno LA FLOR, del municipio de Tuzantan Chiapas, Manzana 9, Lote-16	12,156.07
1231 121200117A5X00301601 0144	Lotes de Terreno LA FLOR, del municipio de Tuzantan Chiapas, Manzana 10, Lote-1	12,156.07
1231 121200117A5X00301601 0145	Lotes de Terreno LA FLOR, del municipio de Tuzantan Chiapas, Manzana 10, Lote-10	12,156.07
1231 121200117A5X00301601 0146	Lotes de Terreno LA FLOR, del municipio de Tuzantan Chiapas, Manzana 10, Lote-10/A	12,156.07
1231 121200117A5X00301601 0147	Lotes de Terreno LA FLOR, del municipio de Tuzantan Chiapas, Manzana 10 , Lote-10/B	12,156.07
1231 121200117A5X00301601 0148	Lotes de Terreno LA FLOR, del municipio de Tuzantan Chiapas, Manzana 10 , Lote-10/C	12,156.07
1231 121200117A5X00301601 0149	Lotes de Terreno LA FLOR, del municipio de Tuzantan Chiapas, Manzana 10, Lote-10/D	12,156.07
1231 121200117A5X00301601 0150	Lotes de Terreno LA FLOR, del municipio de Tuzantan Chiapas, Manzana 10, Lote-12	12,156.07





**SISTEMA CONTABLE 2024
 RELACIÓN DE BIENES INMUEBLES QUE COMPONEN SU PATRIMONIO
 Cuenta Pública al 30 de junio de 2024**

Código	Descripción del Bien	Valor en Libros
1231 121200117A5X00301601 0151	Lotes de Terreno LA FLOR, del municipio de Tuzantan Chiapas, Manzana 11, Lote-2	12,156.07
1231 121200117A5X00301601 0152	Lotes de Terreno LA FLOR, del municipio de Tuzantan Chiapas, Manzana 11, Lote-5	12,156.07
1231 121200117A5X00301601 0153	Lotes de Terreno LA FLOR, del municipio de Tuzantan Chiapas, Manzana 12, Lote-2	12,156.07
1231 121200117A5X00301601 0154	Lotes de Terreno LA FLOR, del municipio de Tuzantan Chiapas, Manzana 12, Lote-6	12,156.07
1231 121200117A5X00301601 0155	Lotes de Terreno LA FLOR, del municipio de Tuzantan Chiapas, Manzana 12, Lote-13	12,156.07
1231 121200117A5X00301601 0156	Lotes de Terreno LA FLOR, del municipio de Tuzantan Chiapas, Manzana 12, Lote-15	12,156.07
1231 121200117A5X00301601 0157	Lotes de Terreno LA FLOR, del municipio de Tuzantan Chiapas, Manzana 13, Lote-2	12,156.07
1231 121200117A5X00301601 0158	Lotes de Terreno LA FLOR, del municipio de Tuzantan Chiapas, Manzana 13, Lote-4	12,156.07
1231 121200117A5X00301601 0159	Lotes de Terreno LA FLOR, del municipio de Tuzantan Chiapas, Manzana 13, Lote-11	12,156.07
1231 121200117A5X00301601 0160	Lotes de Terreno LA FLOR, del municipio de Tuzantan Chiapas, Manzana 13, Lote-11/A	12,156.07
1231 121200117A5X00301601 0161	Lotes de Terreno LA FLOR, del municipio de Tuzantan Chiapas, Manzana 13, Lote-12	12,156.07
1231 121200117A5X00301601 0162	Lotes de Terreno LA FLOR, del municipio de Tuzantan Chiapas, Manzana 13, Lote-13	12,156.07
1231 121200117A5X00301601 0163	Lotes de Terreno LA FLOR, del municipio de Tuzantan Chiapas, Manzana 14, Lote-4	12,156.07
1231 121200117A5X00301601 0164	Lotes de Terreno LA FLOR, del municipio de Tuzantan Chiapas, Manzana 14, Lote-5	12,156.07
1231 121200117A5X00301601 0165	Lotes de Terreno LA FLOR, del municipio de Tuzantan Chiapas, Manzana 14, Lote-8	12,156.07
1231 121200117A5X00301601 0166	Lotes de Terreno LA FLOR, del municipio de Tuzantan Chiapas, Manzana 14, Lote-13	12,156.07
1231 121200117A5X00301601 0167	Lotes de Terreno LA FLOR, del municipio de Tuzantan Chiapas, Manzana 14, Lote-14/A	12,156.07
1231 121200117A5X00301601 0168	Lotes de Terreno LA FLOR, del municipio de Tuzantan Chiapas, Manzana 14, Lote-14/B	12,156.07
1231 121200117A5X00301601 0169	Lotes de Terreno LA FLOR, del municipio de Tuzantan Chiapas, Manzana 14, Lote-15	12,156.07
1231 121200117A5X00301601 0170	Lotes de Terreno LA FLOR, del municipio de Tuzantan Chiapas, Manzana 14, Lote-17	12,156.07
1231 121200117A5X00301601 0171	Lotes de Terreno LA FLOR, del municipio de Tuzantan Chiapas, Manzana 15, Lote-3	12,156.07
1231 121200117A5X00301601 0172	Lotes de Terreno LA FLOR, del municipio de Tuzantan Chiapas, Manzana 15, Lote-8	12,156.07
1231 121200117A5X00301601 0173	Lotes de Terreno LA FLOR, del municipio de Tuzantan Chiapas, Manzana 15, Lote-17	12,156.07
1231 121200117A5X00301601 0174	Lotes de Terreno LA FLOR, del municipio de Tuzantan Chiapas, Manzana 15, Lote-20	12,156.07
1231 121200117A5X00301601 0175	Lotes de Terreno LA FLOR, del municipio de Tuzantan Chiapas, Manzana 16, Lote-2	12,156.07



SISTEMA CONTABLE 2024
RELACIÓN DE BIENES INMUEBLES QUE COMPONEN SU PATRIMONIO
Cuenta Pública al 30 de junio de 2024

Página 62 de 113

Hora: 08:04:54p. m.
Fecha: 30/07/2024

Código	Descripción del Bien	Valor en Libros
1231 121200117A5X00301601 0176	Lotes de Terreno LA FLOR, del municipio de Tuzantan Chiapas, Manzana 16, Lote-4/A	12,156.07
1231 121200117A5X00301601 0177	Lotes de Terreno LA FLOR, del municipio de Tuzantan Chiapas, Manzana 16, Lote-10	12,156.07
1231 121200117A5X00301601 0178	Lotes de Terreno LA FLOR, del municipio de Tuzantan Chiapas, Manzana 17, Lote-2	12,156.07
1231 121200117A5X00301601 0179	Lotes de Terreno LA FLOR, del municipio de Tuzantan Chiapas, Manzana 17, Lote-4	12,156.07
1231 121200117A5X00301601 0180	Lotes de Terreno LA FLOR, del municipio de Tuzantan Chiapas, Manzana 17, Lote-11	12,156.07
1231 121200117A5X00301601 0181	Lotes de Terreno LA FLOR, del municipio de Tuzantan Chiapas, Manzana 18, Lote-4	12,156.07
1231 121200117A5X00301601 0182	Lotes de Terreno LA FLOR, del municipio de Tuzantan Chiapas, Manzana 18, Lote-7	12,156.07
1231 121200117A5X00301601 0183	Lotes de Terreno LA FLOR, del municipio de Tuzantan Chiapas, Manzana 18, Lote-10	12,156.07
1231 121200117A5X00301601 0184	Lotes de Terreno LA FLOR, del municipio de Tuzantan Chiapas, Manzana 18, Lote-12	12,156.07
1231 121200117A5X00301601 0185	Lotes de Terreno LA FLOR, del municipio de Tuzantan Chiapas, Manzana 18, Lote-14	12,156.07
1231 121200117A5X00301601 0186	Lotes de Terreno LA FLOR, del municipio de Tuzantan Chiapas, Manzana 18, Lote-16	12,156.07
1231 121200117A5X00301601 0187	Lotes de Terreno LA FLOR, del municipio de Tuzantan Chiapas, Manzana 18, Lote-19	12,156.07
1231 121200117A5X00301601 0188	Lotes de Terreno LA FLOR, del municipio de Tuzantan Chiapas, Manzana 19, Lote-1	12,156.07
1231 121200117A5X00301601 0189	Lotes de Terreno LA FLOR, del municipio de Tuzantan Chiapas, Manzana 19, Lote-4	12,156.07
1231 121200117A5X00301601 0190	Lotes de Terreno LA FLOR, del municipio de Tuzantan Chiapas, Manzana 19, Lote-6	12,156.07
1231 121200117A5X00301601 0191	Lotes de Terreno LA FLOR, del municipio de Tuzantan Chiapas, Manzana 19, Lote-10	12,156.07
1231 121200117A5X00301601 0192	Lotes de Terreno LA FLOR, del municipio de Tuzantan Chiapas, Manzana 20, Lote-3	12,156.07
1231 121200117A5X00301601 0193	Lotes de Terreno LA FLOR, del municipio de Tuzantan Chiapas, Manzana 20, Lote-4	12,156.07
1231 121200117A5X00301601 0194	Lotes de Terreno LA FLOR, del municipio de Tuzantan Chiapas, Manzana 20, Lote-6	12,156.07
1231 121200117A5X00301601 0195	Lotes de Terreno LA FLOR, del municipio de Tuzantan Chiapas, Manzana 20, Lote-7	12,156.07
1231 121200117A5X00301601 0196	Lotes de Terreno LA FLOR, del municipio de Tuzantan Chiapas, Manzana 20, Lote-8	12,156.07
1231 121200117A5X00301601 0197	Lotes de Terreno LA FLOR, del municipio de Tuzantan Chiapas, Manzana 20, Lote-9	12,156.07
1231 121200117A5X00301601 0198	Lotes de Terreno LA FLOR, del municipio de Tuzantan Chiapas, Manzana 21, Lote-3	12,156.07
1231 121200117A5X00301601 0199	Lotes de Terreno LA FLOR, del municipio de Tuzantan Chiapas, Manzana 21, Lote-4	12,156.07
1231 121200117A5X00301601 0200	Lotes de Terreno LA FLOR, del municipio de Tuzantan Chiapas, Manzana 21, Lote-4/A	12,156.07

SISTEMA CONTABLE 2024
RELACIÓN DE BIENES INMUEBLES QUE COMPONEN SU PATRIMONIO
Cuenta Pública al 30 de junio de 2024

Página 63 de 113

 Hora: 08:04:54p. m.
 Fecha: 30/07/2024

Código	Descripción del Bien	Valor en Libros
1231 121200117A5X00301601 0201	Lotes de Terreno LA FLOR, del municipio de Tuzantan Chiapas, Manzana 21, Lote-5	12,156.07
1231 121200117A5X00301601 0202	Lotes de Terreno LA FLOR, del municipio de Tuzantan Chiapas, Manzana 21, Lote-6	12,156.07
1231 121200117A5X00301601 0203	Lotes de Terreno LA FLOR, del municipio de Tuzantan Chiapas, Manzana 22, Lote-1	12,156.07
1231 121200117A5X00301601 0204	Lotes de Terreno LA FLOR, del municipio de Tuzantan Chiapas, Manzana 22, Lote-3	12,156.07
1231 121200117A5X00301601 0205	Lotes de Terreno LA FLOR, del municipio de Tuzantan Chiapas, Manzana 22, Lote-4	12,156.07
1231 121200117A5X00301601 0206	Lotes de Terreno LA FLOR, del municipio de Tuzantan Chiapas, Manzana 22, Lote-5	12,156.07
1231 121200117A5X00301601 0207	Lotes de Terreno LA FLOR, del municipio de Tuzantan Chiapas, Manzana 22, Lote-9	12,156.07
1231 121200117A5X00301601 0208	Lotes de Terreno LA FLOR, del municipio de Tuzantan Chiapas, Manzana 22, Lote-13	12,156.07
1231 121200117A5X00301601 0209	Lotes de Terreno LA FLOR, del municipio de Tuzantan Chiapas, Manzana 23, Lote-1	12,156.07
1231 121200117A5X00301601 0210	Lotes de Terreno LA FLOR, del municipio de Tuzantan Chiapas, Manzana 23, Lote-2	12,156.07
1231 121200117A5X00301601 0211	Lotes de Terreno LA FLOR, del municipio de Tuzantan Chiapas, Manzana 23, Lote-3	12,156.07
1231 121200117A5X00301601 0212	Lotes de Terreno LA FLOR, del municipio de Tuzantan Chiapas, Manzana 23, Lote-4	12,156.07
1231 121200117A5X00301601 0213	Lotes de Terreno LA FLOR, del municipio de Tuzantan Chiapas, Manzana 23, Lote-9	12,156.07
1231 121200117A5X00301601 0214	Lotes de Terreno LA FLOR, del municipio de Tuzantan Chiapas, Manzana 23, Lote-18	12,156.07
1231 121200117A5X00301601 0215	Lotes de Terreno LA FLOR, del municipio de Tuzantan Chiapas, Manzana 24, Lote-5	12,156.07
1231 121200117A5X00301601 0216	Lotes de Terreno LA FLOR, del municipio de Tuzantan Chiapas, Manzana 24, Lote-7	12,156.07
1231 121200117A5X00301601 0217	Lotes de Terreno LA FLOR, del municipio de Tuzantan Chiapas, Manzana 24, Lote-14	12,156.07
1231 121200117A5X00301601 0218	Lotes de Terreno LA FLOR, del municipio de Tuzantan Chiapas, Manzana 24, Lote-18	12,156.07
1231 121200117A5X00301601 0219	Lotes de Terreno LA FLOR, del municipio de Tuzantan Chiapas, Manzana 25, Lote-2	12,156.07
1231 121200117A5X00301601 0220	Lotes de Terreno LA FLOR, del municipio de Tuzantan Chiapas, Manzana25, Lote-7	12,156.07
1231 121200117A5X00301601 0221	Lotes de Terreno LA FLOR, del municipio de Tuzantan Chiapas, Manzana25, Lote-8	12,156.07
1231 121200117A5X00301601 0222	Lotes de Terreno LA FLOR, del municipio de Tuzantan Chiapas, Manzana26, Lote-1	12,156.07
1231 121200117A5X00301601 0223	Lotes de Terreno LA FLOR, del municipio de Tuzantan Chiapas, Manzana26, Lote-2	12,156.07
1231 121200117A5X00301601 0224	Lotes de Terreno LA FLOR, del municipio de Tuzantan Chiapas, Manzana26, Lote-3	12,156.07
1231 121200117A5X00301601 0225	Lotes de Terreno LA FLOR, del municipio de Tuzantan Chiapas, Manzana26, Lote-4	12,156.07




**SISTEMA CONTABLE 2024
RELACIÓN DE BIENES INMUEBLES QUE COMPONEN SU PATRIMONIO
Cuenta Pública al 30 de junio de 2024**

Página 64 de 113

 Hora: 08:04:54p. m.
 Fecha: 30/07/2024

Código	Descripción del Bien	Valor en Libros
1231 121200117A5X00301601 0226	Lotes de Terreno LA FLOR, del municipio de Tuzantan Chiapas, Manzana 26, Lote-5	12,156.07
1231 121200117A5X00301601 0227	Lotes de Terreno LA FLOR, del municipio de Tuzantan Chiapas, Manzana 26, Lote-6	12,156.07
1231 121200117A5X00301601 0228	Lotes de Terreno LA FLOR, del municipio de Tuzantan Chiapas, Manzana 26, Lote-7	12,156.07
1231 121200117A5X00301601 0229	Lotes de Terreno LA FLOR, del municipio de Tuzantan Chiapas, Manzana 26, Lote-8	12,156.07
1231 121200117A5X00301601 0230	Lotes de Terreno LA FLOR, del municipio de Tuzantan Chiapas, Manzana 26, Lote-9	12,156.07
1231 121200117A5X00301601 0231	Lotes de Terreno LA FLOR, del municipio de Tuzantan Chiapas, Manzana 26, Lote-10	12,156.07
1231 121200117A5X00301601 0232	Lotes de Terreno LA FLOR, del municipio de Tuzantan Chiapas, Manzana 26, Lote-11	12,156.07
1231 121200117A5X00301601 0233	Lotes de Terreno LA FLOR, del municipio de Tuzantan Chiapas, Manzana 26, Lote-12	12,156.07
1231 121200117A5X00301601 0234	Lotes de Terreno LA FLOR, del municipio de Tuzantan Chiapas, Manzana 26, Lote-13	12,156.07
1231 121200117A5X00301601 0235	Lotes de Terreno LA FLOR, del municipio de Tuzantan Chiapas, Manzana 26, Lote-14	12,156.07
1231 121200117A5X00301601 0236	Lotes de Terreno LA FLOR, del municipio de Tuzantan Chiapas, Manzana 27, Lote-1	12,156.07
1231 121200117A5X00301601 0237	Lotes de Terreno LA FLOR, del municipio de Tuzantan Chiapas, Manzana 27, Lote-2	12,156.07
1231 121200117A5X00301601 0238	Lotes de Terreno LA FLOR, del municipio de Tuzantan Chiapas, Manzana 27, Lote-3	12,156.07
1231 121200117A5X00301601 0239	Lotes de Terreno LA FLOR, del municipio de Tuzantan Chiapas, Manzana 27, Lote-4	12,156.07
1231 121200117A5X00301601 0240	Lotes de Terreno LA FLOR, del municipio de Tuzantan Chiapas, Manzana 27, Lote-5	12,156.07
1231 121200117A5X00301601 0241	Lotes de Terreno LA FLOR, del municipio de Tuzantan Chiapas, Manzana 27, Lote-6	12,156.07
1231 121200117A5X00301601 0242	Lotes de Terreno LA FLOR, del municipio de Tuzantan Chiapas, Manzana 27, Lote-7	12,156.07
1231 121200117A5X00301601 0243	Lotes de Terreno LA FLOR, del municipio de Tuzantan Chiapas, Manzana 27, Lote-8	12,156.07
1231 121200117A5X00301601 0244	Lotes de Terreno LA FLOR, del municipio de Tuzantan Chiapas, Manzana 27, Lote-9	12,156.07
1231 121200117A5X00301601 0245	Lotes de Terreno LA FLOR, del municipio de Tuzantan Chiapas, Manzana 27, Lote-10	12,156.07
1231 121200117A5X00301601 0246	Lotes de Terreno LA FLOR, del municipio de Tuzantan Chiapas, Manzana 27, Lote-11	12,156.07
1231 121200117A5X00301601 0247	Lotes de Terreno LA FLOR, del municipio de Tuzantan Chiapas, Manzana 27, Lote-12	12,156.07
1231 121200117A5X00301601 0248	Lotes de Terreno LA FLOR, del municipio de Tuzantan Chiapas, Manzana 27, Lote-13	12,156.07
1231 121200117A5X00301601 0249	Lotes de Terreno LA FLOR, del municipio de Tuzantan Chiapas, Manzana 27, Lote-14	12,156.07
1231 121200117A5X00301601 0250	Lotes de Terreno LA FLOR, del municipio de Tuzantan Chiapas, Manzana 28, Lote-1	12,156.07





**SISTEMA CONTABLE 2024
 RELACIÓN DE BIENES INMUEBLES QUE COMPONEN SU PATRIMONIO
 Cuenta Pública al 30 de junio de 2024**

Código	Descripción del Bien	Valor en Libros
1231 121200117A5X00301601 0251	Lotes de Terreno LA FLOR, del municipio de Tuzantan Chiapas, Manzana 28, Lote-2	12,156.07
1231 121200117A5X00301601 0252	Lotes de Terreno LA FLOR, del municipio de Tuzantan Chiapas, Manzana 28, Lote-3	12,156.07
1231 121200117A5X00301601 0253	Lotes de Terreno LA FLOR, del municipio de Tuzantan Chiapas, Manzana 28, Lote-4	12,156.07
1231 121200117A5X00301601 0254	Lotes de Terreno LA FLOR, del municipio de Tuzantan Chiapas, Manzana 28, Lote-5	12,156.07
1231 121200117A5X00301601 0255	Lotes de Terreno LA FLOR, del municipio de Tuzantan Chiapas, Manzana 28, Lote-6	12,156.07
1231 121200117A5X00301601 0256	Lotes de Terreno LA FLOR, del municipio de Tuzantan Chiapas, Manzana 28, Lote-7	12,156.07
1231 121200117A5X00301601 0257	Lotes de Terreno LA FLOR, del municipio de Tuzantan Chiapas, Manzana 28, Lote-8	12,156.07
1231 121200117A5X00301601 0258	Lotes de Terreno LA FLOR, del municipio de Tuzantan Chiapas, Manzana 28, Lote-9	12,156.07
1231 121200117A5X00301601 0259	Lotes de Terreno LA FLOR, del municipio de Tuzantan Chiapas, Manzana 28, Lote-10	12,156.07
1231 121200117A5X00301601 0260	Lotes de Terreno LA FLOR, del municipio de Tuzantan Chiapas, Manzana 28, Lote-11	12,156.07
1231 121200117A5X00301601 0261	Lotes de Terreno LA FLOR, del municipio de Tuzantan Chiapas, Manzana 28, Lote-12	12,156.07
1231 121200117A5X00301601 0262	Lotes de Terreno LA FLOR, del municipio de Tuzantan Chiapas, Manzana 28, Lote-13	12,156.07
1231 121200117A5X00301601 0263	Lotes de Terreno LA FLOR, del municipio de Tuzantan Chiapas, Manzana 28, Lote-14	12,156.07
1231 121200117A5X00301601 0264	Lotes de Terreno LA FLOR, del municipio de Tuzantan Chiapas, Manzana 29, Lote-1	12,156.07
1231 121200117A5X00301601 0265	Lotes de Terreno LA FLOR, del municipio de Tuzantan Chiapas, Manzana 29, Lote-2	12,156.07
1231 121200117A5X00301601 0266	Lotes de Terreno LA FLOR, del municipio de Tuzantan Chiapas, Manzana 29, Lote-3	12,156.07
1231 121200117A5X00301601 0267	Lotes de Terreno LA FLOR, del municipio de Tuzantan Chiapas, Manzana 29, Lote-4	12,156.07
1231 121200117A5X00301601 0268	Lotes de Terreno LA FLOR, del municipio de Tuzantan Chiapas, Manzana 29, Lote-5	12,156.07
1231 121200117A5X00301601 0269	Lotes de Terreno LA FLOR, del municipio de Tuzantan Chiapas, Manzana 29, Lote-6	12,156.07
1231 121200117A5X00301601 0270	Lotes de Terreno LA FLOR, del municipio de Tuzantan Chiapas, Manzana 29, Lote-7	12,156.07
1231 121200117A5X00301601 0271	Lotes de Terreno LA FLOR, del municipio de Tuzantan Chiapas, Manzana 29, Lote-8	12,156.07
1231 121200117A5X00301601 0272	Lotes de Terreno LA FLOR, del municipio de Tuzantan Chiapas, Manzana 29, Lote-9	12,156.07
1231 121200117A5X00301601 0273	Lotes de Terreno LA FLOR, del municipio de Tuzantan Chiapas, Manzana 29, Lote-10	12,156.07
1231 121200117A5X00301601 0274	Lotes de Terreno LA FLOR, del municipio de Tuzantan Chiapas, Manzana 29, Lote-11	12,156.07
1231 121200117A5X00301601 0275	Lotes de Terreno LA FLOR, del municipio de Tuzantan Chiapas, Manzana 29, Lote-12	12,156.07



SISTEMA CONTABLE 2024
RELACIÓN DE BIENES INMUEBLES QUE COMPONEN SU PATRIMONIO
Cuenta Pública al 30 de junio de 2024

Página 66 de 113

Hora: 08:04:54p. m.

Fecha: 30/07/2024

Código	Descripción del Bien	Valor en Libros
1231 121200117A5X00301601 0276	Lotes de Terreno LA FLOR, del municipio de Tuzantan Chiapas, Manzana 29, Lote-13	12,156.07
1231 121200117A5X00301601 0277	Lotes de Terreno LA FLOR, del municipio de Tuzantan Chiapas, Manzana 29, Lote-14	12,156.07
1231 121200117A5X00301601 0278	Lotes de Terreno LA FLOR, del municipio de Tuzantan Chiapas, Manzana 30, Lote-1	12,156.07
1231 121200117A5X00301601 0279	Lotes de Terreno LA FLOR, del municipio de Tuzantan Chiapas, Manzana 30, Lote-2	12,156.07
1231 121200117A5X00301601 0280	Lotes de Terreno LA FLOR, del municipio de Tuzantan Chiapas, Manzana 30, Lote-3	12,156.07
1231 121200117A5X00301601 0281	Lotes de Terreno LA FLOR, del municipio de Tuzantan Chiapas, Manzana 30, Lote-4	12,156.07
1231 121200117A5X00301601 0282	Lotes de Terreno LA FLOR, del municipio de Tuzantan Chiapas, Manzana 30, Lote-5	12,156.07
1231 121200117A5X00301601 0283	Lotes de Terreno LA FLOR, del municipio de Tuzantan Chiapas, Manzana 30, Lote-6	12,156.07
1231 121200117A5X00301601 0284	Lotes de Terreno LA FLOR, del municipio de Tuzantan Chiapas, Manzana 30, Lote-7	12,156.07
1231 121200117A5X00301601 0285	Lotes de Terreno LA FLOR, del municipio de Tuzantan Chiapas, Manzana 30, Lote-8	12,156.07
1231 121200117A5X00301601 0286	Lotes de Terreno LA FLOR, del municipio de Tuzantan Chiapas, Manzana 30, Lote-9	12,156.07
1231 121200117A5X00301601 0287	Lotes de Terreno LA FLOR, del municipio de Tuzantan Chiapas, Manzana 30, Lote-10	12,156.07
1231 121200117A5X00301601 0288	Lotes de Terreno LA FLOR, del municipio de Tuzantan Chiapas, Manzana 30, Lote-11	12,156.07
1231 121200117A5X00301601 0289	Lotes de Terreno LA FLOR, del municipio de Tuzantan Chiapas, Manzana 30, Lote-12	12,156.07
1231 121200117A5X00301601 0290	Lotes de Terreno LA FLOR, del municipio de Tuzantan Chiapas, Manzana 30, Lote-13	12,156.07
1231 121200117A5X00301601 0291	Lotes de Terreno LA FLOR, del municipio de Tuzantan Chiapas, Manzana 30, Lote-14	12,156.07
1231 121200117A5X00301601 0292	Lotes de Terreno LA FLOR, del municipio de Tuzantan Chiapas, Manzana 30, Lote-15	12,156.07
1231 121200117A5X00301601 0293	Lotes de Terreno LA FLOR, del municipio de Tuzantan Chiapas, Manzana 30, Lote-16	12,156.07
1231 121200117A5X00301601 0294	Lotes de Terreno LA FLOR, del municipio de Tuzantan Chiapas, Manzana 31, Lote-1	12,156.07
1231 121200117A5X00301601 0295	Lotes de Terreno LA FLOR, del municipio de Tuzantan Chiapas, Manzana 31, Lote-2	12,156.07
1231 121200117A5X00301601 0296	Lotes de Terreno LA FLOR, del municipio de Tuzantan Chiapas, Manzana 31, Lote-3	12,156.07
1231 121200117A5X00301601 0297	Lotes de Terreno LA FLOR, del municipio de Tuzantan Chiapas, Manzana 31, Lote-4	12,156.07
1231 121200117A5X00301601 0298	Lotes de Terreno LA FLOR, del municipio de Tuzantan Chiapas, Manzana 31, Lote-5	12,156.07
1231 121200117A5X00301601 0299	Lotes de Terreno LA FLOR, del municipio de Tuzantan Chiapas, Manzana 31, Lote-6	12,156.07
1231 121200117A5X00301601 0300	Lotes de Terreno LA FLOR, del municipio de Tuzantan Chiapas, Manzana 31, Lote-7	12,156.07



SISTEMA CONTABLE 2024
RELACIÓN DE BIENES INMUEBLES QUE COMPONEN SU PATRIMONIO
Cuenta Pública al 30 de junio de 2024

Página 67 de 113

Hora: 08:04:54p. m.

Fecha: 30/07/2024

Código	Descripción del Bien	Valor en Libros
1231 121200117A5X00301601 0301	Lotes de Terreno LA FLOR, del municipio de Tuzantan Chiapas, Manzana 31, Lote-8	12,156.07
1231 121200117A5X00301601 0302	Lotes de Terreno LA FLOR, del municipio de Tuzantan Chiapas, Manzana 32, Lote-1	12,156.07
1231 121200117A5X00301601 0303	Lotes de Terreno LA FLOR, del municipio de Tuzantan Chiapas, Manzana 32, Lote-2	12,156.07
1231 121200117A5X00301601 0304	Lotes de Terreno LA FLOR, del municipio de Tuzantan Chiapas, Manzana 32, Lote-3	12,156.07
1231 121200117A5X00301601 0305	Lotes de Terreno LA FLOR, del municipio de Tuzantan Chiapas, Manzana 32, Lote-4	12,156.07
1231 121200117A5X00301601 0306	Lotes de Terreno LA FLOR, del municipio de Tuzantan Chiapas, Manzana 32, Lote-5	12,156.07
1231 121200117A5X00301601 0307	Lotes de Terreno LA FLOR, del municipio de Tuzantan Chiapas, Manzana 32, Lote-6	12,156.07
1231 121200117A5X00301601 0308	Lotes de Terreno LA FLOR, del municipio de Tuzantan Chiapas, Manzana 32, Lote-7	12,156.07
1231 121200117A5X00301601 0309	Lotes de Terreno LA FLOR, del municipio de Tuzantan Chiapas, Manzana 32, Lote-8	12,156.07
1231 121200117A5X00301601 0401	Colonia 3 de Marzo, del Mpio. de Chiapa de Corzo Chiapas. Mza-1, Lote-1, / Instrumento publico 43, Vol-1, del 11/Agosto/2016, Not Publico 155, Lic. Jorge Javier Culebro Damas.	5,478.96
1231 121200117A5X00301601 0402	Colonia 3 de Marzo, del Mpio. de Chiapa de Corzo Chiapas. Mza-1, Lote-2, / Instrumento publico 43, Vol-1, del 11/Agosto/2016, Not Publico 155, Lic. Jorge Javier Culebro Damas.	5,478.96
1231 121200117A5X00301601 0403	Colonia 3 de Marzo, del Mpio. de Chiapa de Corzo Chiapas. Mza-1, Lote-3, / Instrumento publico 43, Vol-1, del 11/Agosto/2016, Not Publico 155, Lic. Jorge Javier Culebro Damas.	5,478.96
1231 121200117A5X00301601 0404	Colonia 3 de Marzo, del Mpio. de Chiapa de Corzo Chiapas. Mza-2, Lote-1, / Instrumento publico 43, Vol-1, del 11/Agosto/2016, Not Publico 155, Lic. Jorge Javier Culebro Damas.	5,478.96
1231 121200117A5X00301601 0405	Colonia 3 de Marzo, del Mpio. de Chiapa de Corzo Chiapas. Mza-2, Lote-2, / Instrumento publico 43, Vol-1, del 11/Agosto/2016, Not Publico 155, Lic. Jorge Javier Culebro Damas.	5,478.96
1231 121200117A5X00301601 0406	Colonia 3 de Marzo, del Mpio. de Chiapa de Corzo Chiapas. Mza-2, Lote-4, / Instrumento publico 43, Vol-1, del 11/Agosto/2016, Not Publico 155, Lic. Jorge Javier Culebro Damas.	5,478.96
1231 121200117A5X00301601 0407	Colonia 3 de Marzo, del Mpio. de Chiapa de Corzo Chiapas. Mza-2, Lote-7, / Instrumento publico 43, Vol-1, del 11/Agosto/2016, Not Publico 155, Lic. Jorge Javier Culebro Damas.	5,478.96
1231 121200117A5X00301601 0408	Colonia 3 de Marzo, del Mpio. de Chiapa de Corzo Chiapas. Mza-2, Lote-8, / Instrumento publico 43, Vol-1, del 11/Agosto/2016, Not Publico 155, Lic. Jorge Javier Culebro Damas.	5,478.96
1231 121200117A5X00301601 0409	Colonia 3 de Marzo, del Mpio. de Chiapa de Corzo Chiapas. Mza-2, Lote-9, / Instrumento publico 43, Vol-1, del 11/Agosto/2016, Not Publico 155, Lic. Jorge Javier Culebro Damas.	5,478.96
1231 121200117A5X00301601 0410	Colonia 3 de Marzo, del Mpio. de Chiapa de Corzo Chiapas. Mza-2, Lote-10, / Instrumento publico 43, Vol-1, del 11/Agosto/2016, Not Publico 155, Lic. Jorge Javier Culebro Damas.	5,478.96
1231 121200117A5X00301601 0411	Colonia 3 de Marzo, del Mpio. de Chiapa de Corzo Chiapas. Mza-2, Lote-11, / Instrumento publico 43, Vol-1, del 11/Agosto/2016, Not Publico 155, Lic. Jorge Javier Culebro Damas.	5,478.96





**SISTEMA CONTABLE 2024
RELACIÓN DE BIENES INMUEBLES QUE COMPONEN SU PATRIMONIO
Cuenta Pública al 30 de junio de 2024**

Código	Descripción del Bien	Valor en Libros
1231 121200117A5X00301601 0412	Colonia 3 de Marzo, del Mpio. de Chiapa de Corzo Chiapas. Mza-3, Lote-5, / Instrumento publico 43, Vol-1, del 11/Agosto/2016, Not Publico 155, Lic. Jorge Javier Culebro Damas.	5,478.96
1231 121200117A5X00301601 0413	Colonia 3 de Marzo, del Mpio. de Chiapa de Corzo Chiapas. Mza-3, Lote-7, / Instrumento publico 43, Vol-1, del 11/Agosto/2016, Not Publico 155, Lic. Jorge Javier Culebro Damas.	5,478.96
1231 121200117A5X00301601 0414	Colonia 3 de Marzo, del Mpio. de Chiapa de Corzo Chiapas. Mza-4, Lote-7, / Instrumento publico 43, Vol-1, del 11/Agosto/2016, Not Publico 155, Lic. Jorge Javier Culebro Damas.	5,478.96
1231 121200117A5X00301601 0415	Colonia 3 de Marzo, del Mpio. de Chiapa de Corzo Chiapas. Mza-4, Lote-8, / Instrumento publico 43, Vol-1, del 11/Agosto/2016, Not Publico 155, Lic. Jorge Javier Culebro Damas.	5,478.96
1231 121200117A5X00301601 0416	Colonia 3 de Marzo, del Mpio. de Chiapa de Corzo Chiapas. Mza-4, Lote-9, / Instrumento publico 43, Vol-1, del 11/Agosto/2016, Not Publico 155, Lic. Jorge Javier Culebro Damas.	5,478.96
1231 121200117A5X00301601 0417	Colonia 3 de Marzo, del Mpio. de Chiapa de Corzo Chiapas. Mza-4, Lote-10, / Instrumento publico 43, Vol-1, del 11/Agosto/2016, Not Publico 155, Lic. Jorge Javier Culebro Damas.	5,478.96
1231 121200117A5X00301601 0418	Colonia 3 de Marzo, del Mpio. de Chiapa de Corzo Chiapas. Mza-5, Lote-4, / Instrumento publico 43, Vol-1, del 11/Agosto/2016, Not Publico 155, Lic. Jorge Javier Culebro Damas.	5,478.96
1231 121200117A5X00301601 0419	Colonia 3 de Marzo, del Mpio. de Chiapa de Corzo Chiapas. Mza-5, Lote-5, / Instrumento publico 43, Vol-1, del 11/Agosto/2016, Not Publico 155, Lic. Jorge Javier Culebro Damas.	5,478.96
1231 121200117A5X00301601 0420	Colonia 3 de Marzo, del Mpio. de Chiapa de Corzo Chiapas. Mza-5, Lote-8, / Instrumento publico 43, Vol-1, del 11/Agosto/2016, Not Publico 155, Lic. Jorge Javier Culebro Damas.	5,478.96
1231 121200117A5X00301601 0421	Colonia 3 de Marzo, del Mpio. de Chiapa de Corzo Chiapas. Mza-5, Lote-9, / Instrumento publico 43, Vol-1, del 11/Agosto/2016, Not Publico 155, Lic. Jorge Javier Culebro Damas.	5,478.96
1231 121200117A5X00301601 0422	Colonia 3 de Marzo, del Mpio. de Chiapa de Corzo Chiapas. Mza-6, Lote-7, / Instrumento publico 43, Vol-1, del 11/Agosto/2016, Not Publico 155, Lic. Jorge Javier Culebro Damas.	5,478.96
1231 121200117A5X00301601 0423	Colonia 3 de Marzo, del Mpio. de Chiapa de Corzo Chiapas. Mza-7, Lote-2, / Instrumento publico 43, Vol-1, del 11/Agosto/2016, Not Publico 155, Lic. Jorge Javier Culebro Damas.	5,478.96
1231 121200117A5X00301601 0424	Colonia 3 de Marzo, del Mpio. de Chiapa de Corzo Chiapas. Mza-7, Lote-3, / Instrumento publico 43, Vol-1, del 11/Agosto/2016, Not Publico 155, Lic. Jorge Javier Culebro Damas.	5,478.96
1231 121200117A5X00301601 0425	Colonia 3 de Marzo, del Mpio. de Chiapa de Corzo Chiapas. Mza-8, Lote-5, / Instrumento publico 43, Vol-1, del 11/Agosto/2016, Not Publico 155, Lic. Jorge Javier Culebro Damas.	5,478.96
1231 121200117A5X00301601 0426	Colonia 3 de Marzo, del Mpio. de Chiapa de Corzo Chiapas. Mza-9, Lote-1, / Instrumento publico 43, Vol-1, del 11/Agosto/2016, Not Publico 155, Lic. Jorge Javier Culebro Damas.	5,478.96
1231 121200117A5X00301601 0427	Colonia 3 de Marzo, del Mpio. de Chiapa de Corzo Chiapas. Mza-9, Lote-2, / Instrumento publico 43, Vol-1, del 11/Agosto/2016, Not Publico 155, Lic. Jorge Javier Culebro Damas.	5,478.96
1231 121200117A5X00301601 0428	Colonia 3 de Marzo, del Mpio. de Chiapa de Corzo Chiapas. Mza-9, Lote-4, / Instrumento publico 43, Vol-1, del 11/Agosto/2016, Not Publico 155, Lic. Jorge Javier Culebro Damas.	5,478.96





SISTEMA CONTABLE 2024
RELACIÓN DE BIENES INMUEBLES QUE COMPONEN SU PATRIMONIO
Cuenta Pública al 30 de junio de 2024

Página 69 de 113

 Hora: 08:04:54p. m.
 Fecha: 30/07/2024

Código	Descripción del Bien	Valor en Libros
1231 121200117A5X00301601 0429	Colonia 3 de Marzo, del Mpio. de Chiapa de Corzo Chiapas. Mza-10, Lote-1, / Instrumento publico 43, Vol-1, del 11/Agosto/2016, Not Publico 155, Lic. Jorge Javier Culebro Damas.	5,478.96
1231 121200117A5X00301601 0430	Colonia 3 de Marzo, del Mpio. de Chiapa de Corzo Chiapas. Mza-10, Lote-3, / Instrumento publico 43, Vol-1, del 11/Agosto/2016, Not Publico 155, Lic. Jorge Javier Culebro Damas.	5,478.96
1231 121200117A5X00301601 0431	Colonia 3 de Marzo, del Mpio. de Chiapa de Corzo Chiapas. Mza-10, Lote-4, / Instrumento publico 43, Vol-1, del 11/Agosto/2016, Not Publico 155, Lic. Jorge Javier Culebro Damas.	5,478.96
1231 121200117A5X00301601 0432	Colonia 3 de Marzo, del Mpio. de Chiapa de Corzo Chiapas. Mza-10, Lote-6, / Instrumento publico 43, Vol-1, del 11/Agosto/2016, Not Publico 155, Lic. Jorge Javier Culebro Damas.	5,478.96
1231 121200117A5X00301601 0433	Colonia 3 de Marzo, del Mpio. de Chiapa de Corzo Chiapas. Mza-10, Lote-11, / Instrumento publico 43, Vol-1, del 11/Agosto/2016, Not Publico 155, Lic. Jorge Javier Culebro Damas.	5,478.96
1231 121200117A5X00301601 0434	Colonia 3 de Marzo, del Mpio. de Chiapa de Corzo Chiapas. Mza-10, Lote-13, / Instrumento publico 43, Vol-1, del 11/Agosto/2016, Not Publico 155, Lic. Jorge Javier Culebro Damas.	5,478.96
1231 121200117A5X00301601 0435	Colonia 3 de Marzo, del Mpio. de Chiapa de Corzo Chiapas. Mza-11 Lote-8, / Instrumento publico 43, Vol-1, del 11/Agosto/2016, Not Publico 155, Lic. Jorge Javier Culebro Damas.	5,478.96
1231 121200117A5X00301601 0436	Colonia 3 de Marzo, del Mpio. de Chiapa de Corzo Chiapas. Mza-12, Lote-2, / Instrumento publico 43, Vol-1, del 11/Agosto/2016, Not Publico 155, Lic. Jorge Javier Culebro Damas.	5,478.96
1231 121200117A5X00301601 0437	Colonia 3 de Marzo, del Mpio. de Chiapa de Corzo Chiapas. Mza-12, Lote-6, / Instrumento publico 43, Vol-1, del 11/Agosto/2016, Not Publico 155, Lic. Jorge Javier Culebro Damas.	5,478.96
1231 121200117A5X00301601 0438	Colonia 3 de Marzo, del Mpio. de Chiapa de Corzo Chiapas. Mza-12, Lote-8, / Instrumento publico 43, Vol-1, del 11/Agosto/2016, Not Publico 155, Lic. Jorge Javier Culebro Damas.	5,478.96
1231 121200117A5X00301601 0439	Colonia 3 de Marzo, del Mpio. de Chiapa de Corzo Chiapas. Mza-13, Lote-2, / Instrumento publico 43, Vol-1, del 11/Agosto/2016, Not Publico 155, Lic. Jorge Javier Culebro Damas.	5,478.96
1231 121200117A5X00301601 0440	Colonia 3 de Marzo, del Mpio. de Chiapa de Corzo Chiapas. Mza-13, Lote-3, / Instrumento publico 43, Vol-1, del 11/Agosto/2016, Not Publico 155, Lic. Jorge Javier Culebro Damas.	5,478.96
1231 121200117A5X00301601 0441	Colonia 3 de Marzo, del Mpio. de Chiapa de Corzo Chiapas. Mza-13, Lote-4, / Instrumento publico 43, Vol-1, del 11/Agosto/2016, Not Publico 155, Lic. Jorge Javier Culebro Damas.	5,478.96
1231 121200117A5X00301601 0442	Colonia 3 de Marzo, del Mpio. de Chiapa de Corzo Chiapas. Mza-13, Lote-6, / Instrumento publico 43, Vol-1, del 11/Agosto/2016, Not Publico 155, Lic. Jorge Javier Culebro Damas.	5,478.96
1231 121200117A5X00301601 0443	Colonia 3 de Marzo, del Mpio. de Chiapa de Corzo Chiapas. Mza-13 Lote-9, / Instrumento publico 43, Vol-1, del 11/Agosto/2016, Not Publico 155, Lic. Jorge Javier Culebro Damas.	5,478.96
1231 121200117A5X00301601 0444	Colonia 3 de Marzo, del Mpio. de Chiapa de Corzo Chiapas. Mza-14, Lote-2, / Instrumento publico 43, Vol-1, del 11/Agosto/2016, Not Publico 155, Lic. Jorge Javier Culebro Damas.	5,478.96
1231 121200117A5X00301601 0445	Colonia 3 de Marzo, del Mpio. de Chiapa de Corzo Chiapas. Mza-14, Lote-3, / Instrumento publico 43, Vol-1, del 11/Agosto/2016, Not Publico 155, Lic. Jorge Javier Culebro Damas.	5,478.96





**SISTEMA CONTABLE 2024
RELACIÓN DE BIENES INMUEBLES QUE COMPONEN SU PATRIMONIO
Cuenta Pública al 30 de junio de 2024**

Página 70 de 113

Hora: 08:04:54p. m.
Fecha: 30/07/2024

Código	Descripción del Bien	Valor en Libros
1231 121200117A5X00301601 0446	Colonia 3 de Marzo, del Mpio. de Chiapa de Corzo Chiapas. Mza-14, Lote-11, / Instrumento publico 43, Vol-1, del 11/Agosto/2016, Not Publico 155, Lic. Jorge Javier Culebro Damas.	5,478.96
1231 121200117A5X00301601 0447	Colonia 3 de Marzo, del Mpio. de Chiapa de Corzo Chiapas. Mza-14, Lote-12, / Instrumento publico 43, Vol-1, del 11/Agosto/2016, Not Publico 155, Lic. Jorge Javier Culebro Damas.	5,478.96
1231 121200117A5X00301601 0448	Colonia 3 de Marzo, del Mpio. de Chiapa de Corzo Chiapas. Mza-15, Lote-5, / Instrumento publico 43, Vol-1, del 11/Agosto/2016, Not Publico 155, Lic. Jorge Javier Culebro Damas.	5,478.96
1231 121200117A5X00301601 0449	Colonia 3 de Marzo, del Mpio. de Chiapa de Corzo Chiapas. Mza-15, Lote-7, / Instrumento publico 43, Vol-1, del 11/Agosto/2016, Not Publico 155, Lic. Jorge Javier Culebro Damas.	5,478.96
1231 121200117A5X00301601 0450	Colonia 3 de Marzo, del Mpio. de Chiapa de Corzo Chiapas. Mza-15, Lote-8, / Instrumento publico 43, Vol-1, del 11/Agosto/2016, Not Publico 155, Lic. Jorge Javier Culebro Damas.	5,478.96
1231 121200117A5X00301601 0451	Colonia 3 de Marzo, del Mpio. de Chiapa de Corzo Chiapas. Mza-15, Lote-10, / Instrumento publico 43, Vol-1, del 11/Agosto/2016, Not Publico 155, Lic. Jorge Javier Culebro Damas.	5,478.96
1231 121200117A5X00301601 0452	Colonia 3 de Marzo, del Mpio. de Chiapa de Corzo Chiapas. Mza-15, Lote-11, / Instrumento publico 43, Vol-1, del 11/Agosto/2016, Not Publico 155, Lic. Jorge Javier Culebro Damas.	5,478.96
1231 121200117A5X00301601 0453	Colonia 3 de Marzo, del Mpio. de Chiapa de Corzo Chiapas. Mza-16, Lote-2, / Instrumento publico 43, Vol-1, del 11/Agosto/2016, Not Publico 155, Lic. Jorge Javier Culebro Damas.	5,478.96
1231 121200117A5X00301601 0454	Colonia 3 de Marzo, del Mpio. de Chiapa de Corzo Chiapas. Mza-16, Lote-3, / Instrumento publico 43, Vol-1, del 11/Agosto/2016, Not Publico 155, Lic. Jorge Javier Culebro Damas.	5,478.96
1231 121200117A5X00301601 0455	Colonia 3 de Marzo, del Mpio. de Chiapa de Corzo Chiapas. Mza-16, Lote-4, / Instrumento publico 43, Vol-1, del 11/Agosto/2016, Not Publico 155, Lic. Jorge Javier Culebro Damas.	5,478.96
1231 121200117A5X00301601 0456	Colonia 3 de Marzo, del Mpio. de Chiapa de Corzo Chiapas. Mza-16, Lote-5, / Instrumento publico 43, Vol-1, del 11/Agosto/2016, Not Publico 155, Lic. Jorge Javier Culebro Damas.	5,478.96
1231 121200117A5X00301601 0457	Colonia 3 de Marzo, del Mpio. de Chiapa de Corzo Chiapas. Mza-16, Lote-6, / Instrumento publico 43, Vol-1, del 11/Agosto/2016, Not Publico 155, Lic. Jorge Javier Culebro Damas.	5,478.96
1231 121200117A5X00301601 0458	Colonia 3 de Marzo, del Mpio. de Chiapa de Corzo Chiapas. Mza-16, Lote-7, / Instrumento publico 43, Vol-1, del 11/Agosto/2016, Not Publico 155, Lic. Jorge Javier Culebro Damas.	5,478.96
1231 121200117A5X00301601 0459	Colonia 3 de Marzo, del Mpio. de Chiapa de Corzo Chiapas. Mza-16, Lote-8, / Instrumento publico 43, Vol-1, del 11/Agosto/2016, Not Publico 155, Lic. Jorge Javier Culebro Damas.	5,478.96
1231 121200117A5X00301601 0460	Colonia 3 de Marzo, del Mpio. de Chiapa de Corzo Chiapas. Mza-16, Lote-9, / Instrumento publico 43, Vol-1, del 11/Agosto/2016, Not Publico 155, Lic. Jorge Javier Culebro Damas.	5,478.96
1231 121200117A5X00301601 0461	Colonia 3 de Marzo, del Mpio. de Chiapa de Corzo Chiapas. Mza-16, Lote-10, / Instrumento publico 43, Vol-1, del 11/Agosto/2016, Not Publico 155, Lic. Jorge Javier Culebro Damas.	5,478.96
1231 121200117A5X00301601 0462	Colonia 3 de Marzo, del Mpio. de Chiapa de Corzo Chiapas. Mza-16, Lote-11, / Instrumento publico 43, Vol-1, del 11/Agosto/2016, Not Publico 155, Lic. Jorge Javier Culebro Damas.	5,478.96



SISTEMA CONTABLE 2024
RELACIÓN DE BIENES INMUEBLES QUE COMPONEN SU PATRIMONIO
Cuenta Pública al 30 de junio de 2024

Página 71 de 113

Hora: 08:04:54p. m.

Fecha: 30/07/2024

Código	Descripción del Bien	Valor en Libros
1231 121200117A5X00302001 0002	Colonia JUAN SABINES Mzna-01, Lote- 01	714.55
1231 121200117A5X00302001 0003	Colonia JUAN SABINES Mzna-01, Lote- 02	714.55
1231 121200117A5X00302001 0004	Colonia JUAN SABINES Mzna-01, Lote- 03	714.55
1231 121200117A5X00302001 0005	Colonia JUAN SABINES Mzna-01, Lote- 04	714.55
1231 121200117A5X00302001 0006	Colonia JUAN SABINES Mzna-01, Lote- 05	714.55
1231 121200117A5X00302001 0007	Colonia JUAN SABINES Mzna-01, Lote- 06	714.55
1231 121200117A5X00302001 0008	Colonia JUAN SABINES Mzna-01, Lote- 07	714.55
1231 121200117A5X00302001 0009	Colonia JUAN SABINES Mzna-01, Lote- 08	714.55
1231 121200117A5X00302001 0010	Colonia JUAN SABINES Mzna-01, Lote- 09	714.55
1231 121200117A5X00302001 0011	Colonia JUAN SABINES Mzna-01, Lote- 10	714.55
1231 121200117A5X00302001 0012	Colonia JUAN SABINES Mzna-01, Lote- 11	714.55
1231 121200117A5X00302001 0013	Colonia JUAN SABINES Mzna-01, Lote- 12	714.55
1231 121200117A5X00302001 0014	Colonia JUAN SABINES Mzna-01, Lote- 13	714.55
1231 121200117A5X00302001 0015	Colonia JUAN SABINES Mzna-01, Lote- 14	714.55
1231 121200117A5X00302001 0016	Colonia JUAN SABINES Mzna-01, Lote- 15	714.55
1231 121200117A5X00302001 0017	Colonia JUAN SABINES Mzna-01, Lote- 16	714.55
1231 121200117A5X00302001 0018	Colonia JUAN SABINES Mzna-02, Lote- 01	714.55
1231 121200117A5X00302001 0019	Colonia JUAN SABINES Mzna-02, Lote- 02	714.55
1231 121200117A5X00302001 0020	Colonia JUAN SABINES Mzna-02, Lote- 03	714.55
1231 121200117A5X00302001 0021	Colonia JUAN SABINES Mzna-02, Lote- 04	714.55
1231 121200117A5X00302001 0022	Colonia JUAN SABINES Mzna-02, Lote- 05	714.55
1231 121200117A5X00302001 0023	Colonia JUAN SABINES Mzna-02, Lote- 06	714.55
1231 121200117A5X00302001 0024	Colonia JUAN SABINES Mzna-02, Lote- 07	714.55
1231 121200117A5X00302001 0025	Colonia JUAN SABINES Mzna-02, Lote- 08	714.55
1231 121200117A5X00302001 0026	Colonia JUAN SABINES Mzna-02, Lote- 09	714.55
1231 121200117A5X00302001 0027	Colonia JUAN SABINES Mzna-02, Lote- 10	714.55
1231 121200117A5X00302001 0028	Colonia JUAN SABINES Mzna-02, Lote- 11	714.55
1231 121200117A5X00302001 0029	Colonia JUAN SABINES Mzna-02, Lote- 12	714.55
1231 121200117A5X00302001 0030	Colonia JUAN SABINES Mzna-02, Lote- 13	714.55
1231 121200117A5X00302001 0031	Colonia JUAN SABINES Mzna-02, Lote- 14	714.55
1231 121200117A5X00302001 0032	Colonia JUAN SABINES Mzna-02, Lote- 15	714.55
1231 121200117A5X00302001 0033	Colonia JUAN SABINES Mzna-02, Lote- 16	714.55
1231 121200117A5X00302001 0034	Colonia JUAN SABINES Mzna-02, Lote- 17	714.55
1231 121200117A5X00302001 0035	Colonia JUAN SABINES Mzna-02, Lote- 18	714.55
1231 121200117A5X00302001 0036	Colonia JUAN SABINES Mzna-02, Lote- 19	714.55
1231 121200117A5X00302001 0037	Colonia JUAN SABINES Mzna-02, Lote- 20	714.55
1231 121200117A5X00302001 0038	Colonia JUAN SABINES Mzna-03, Lote- 01	714.55
1231 121200117A5X00302001 0039	Colonia JUAN SABINES Mzna-03, Lote- 02	714.55
1231 121200117A5X00302001 0040	Colonia JUAN SABINES Mzna-03, Lote- 03	714.55
1231 121200117A5X00302001 0041	Colonia JUAN SABINES Mzna-03, Lote- 04	714.55
1231 121200117A5X00302001 0042	Colonia JUAN SABINES Mzna-03, Lote- 05	714.55
1231 121200117A5X00302001 0043	Colonia JUAN SABINES Mzna-03, Lote- 06	714.55

SISTEMA CONTABLE 2024
RELACIÓN DE BIENES INMUEBLES QUE COMPONEN SU PATRIMONIO
Cuenta Pública al 30 de junio de 2024

Página 72 de 113

Hora: 08:04:54p. m.

Fecha: 30/07/2024

Código	Descripción del Bien	Valor en Libros
1231 121200117A5X00302001 0044	Colonia JUAN SABINES Mzna-03, Lote- 07	714.55
1231 121200117A5X00302001 0045	Colonia JUAN SABINES Mzna-03, Lote- 08	714.55
1231 121200117A5X00302001 0046	Colonia JUAN SABINES Mzna-03, Lote- 09	714.55
1231 121200117A5X00302001 0047	Colonia JUAN SABINES Mzna-03, Lote- 10	714.55
1231 121200117A5X00302001 0048	Colonia JUAN SABINES Mzna-03, Lote- 11	714.55
1231 121200117A5X00302001 0049	Colonia JUAN SABINES Mzna-03, Lote- 12	714.55
1231 121200117A5X00302001 0050	Colonia JUAN SABINES Mzna-03, Lote- 13	714.55
1231 121200117A5X00302001 0051	Colonia JUAN SABINES Mzna-03, Lote- 14	714.55
1231 121200117A5X00302001 0052	Colonia JUAN SABINES Mzna-03, Lote- 15	714.55
1231 121200117A5X00302001 0053	Colonia JUAN SABINES Mzna-03, Lote- 16	714.55
1231 121200117A5X00302001 0054	Colonia JUAN SABINES Mzna-03, Lote- 17	714.55
1231 121200117A5X00302001 0055	Colonia JUAN SABINES Mzna-03, Lote- 18	714.55
1231 121200117A5X00302001 0056	Colonia JUAN SABINES Mzna-03, Lote- 19	714.55
1231 121200117A5X00302001 0057	Colonia JUAN SABINES Mzna-03, Lote- 20	714.55
1231 121200117A5X00302001 0058	Colonia JUAN SABINES Mzna-03, Lote- 21	714.55
1231 121200117A5X00302001 0059	Colonia JUAN SABINES Mzna-04, Lote- 01	714.55
1231 121200117A5X00302001 0060	Colonia JUAN SABINES Mzna-04, Lote- 02	714.55
1231 121200117A5X00302001 0061	Colonia JUAN SABINES Mzna-04, Lote- 03	714.55
1231 121200117A5X00302001 0062	Colonia JUAN SABINES Mzna-04, Lote- 04	714.55
1231 121200117A5X00302001 0063	Colonia JUAN SABINES Mzna-04, Lote- 05	714.55
1231 121200117A5X00302001 0064	Colonia JUAN SABINES Mzna-04, Lote- 06	714.55
1231 121200117A5X00302001 0065	Colonia JUAN SABINES Mzna-04, Lote- 07	714.55
1231 121200117A5X00302001 0066	Colonia JUAN SABINES Mzna-04, Lote- 08	714.55
1231 121200117A5X00302001 0067	Colonia JUAN SABINES Mzna-04, Lote- 09	714.55
1231 121200117A5X00302001 0068	Colonia JUAN SABINES Mzna-04, Lote- 10	714.55
1231 121200117A5X00302001 0069	Colonia JUAN SABINES Mzna-04, Lote- 11	714.55
1231 121200117A5X00302001 0070	Colonia JUAN SABINES Mzna-04, Lote- 12	714.55
1231 121200117A5X00302001 0071	Colonia JUAN SABINES Mzna-04, Lote- 13	714.55
1231 121200117A5X00302001 0072	Colonia JUAN SABINES Mzna-04, Lote- 14	714.55
1231 121200117A5X00302001 0073	Colonia JUAN SABINES Mzna-04, Lote- 15	714.55
1231 121200117A5X00302001 0074	Colonia JUAN SABINES Mzna-04, Lote- 16	714.55
1231 121200117A5X00302001 0075	Colonia JUAN SABINES Mzna-04, Lote- 17	714.55
1231 121200117A5X00302001 0076	Colonia JUAN SABINES Mzna-04, Lote- 18	714.55
1231 121200117A5X00302001 0077	Colonia JUAN SABINES Mzna-04, Lote- 19	714.55
1231 121200117A5X00302001 0078	Colonia JUAN SABINES Mzna-04, Lote- 20	714.55
1231 121200117A5X00302001 0079	Colonia JUAN SABINES Mzna-04, Lote- 21	714.55
1231 121200117A5X00302001 0080	Colonia JUAN SABINES Mzna-04, Lote- 22	714.55
1231 121200117A5X00302001 0081	Colonia JUAN SABINES Mzna-04, Lote- 23	714.55
1231 121200117A5X00302001 0082	Colonia JUAN SABINES Mzna-04, Lote- 24	714.55
1231 121200117A5X00302001 0083	Colonia JUAN SABINES Mzna-05, Lote- 01	714.55
1231 121200117A5X00302001 0084	Colonia JUAN SABINES Mzna-05, Lote- 02	714.55
1231 121200117A5X00302001 0085	Colonia JUAN SABINES Mzna-05, Lote- 03	714.55

SISTEMA CONTABLE 2024
RELACIÓN DE BIENES INMUEBLES QUE COMPONEN SU PATRIMONIO
Cuenta Pública al 30 de junio de 2024

Página 73 de 113

Hora: 08:04:54p. m.
Fecha: 30/07/2024

Código	Descripción del Bien	Valor en Libros
1231 121200117A5X00302001 0086	Colonia JUAN SABINES Mzna-05, Lote- 04	714.55
1231 121200117A5X00302001 0087	Colonia JUAN SABINES Mzna-05, Lote- 05	714.55
1231 121200117A5X00302001 0088	Colonia JUAN SABINES Mzna-05, Lote- 06	714.55
1231 121200117A5X00302001 0089	Colonia JUAN SABINES Mzna-05, Lote- 07	714.55
1231 121200117A5X00302001 0090	Colonia JUAN SABINES Mzna-05, Lote- 08	714.55
1231 121200117A5X00302001 0091	Colonia JUAN SABINES Mzna-05, Lote- 09	714.55
1231 121200117A5X00302001 0092	Colonia JUAN SABINES Mzna-05, Lote- 10	714.55
1231 121200117A5X00302001 0093	Colonia JUAN SABINES Mzna-05, Lote- 11	714.55
1231 121200117A5X00302001 0094	Colonia JUAN SABINES Mzna-05, Lote- 12	714.55
1231 121200117A5X00302001 0095	Colonia JUAN SABINES Mzna-05, Lote- 13	714.55
1231 121200117A5X00302001 0096	Colonia JUAN SABINES Mzna-05, Lote- 14	714.55
1231 121200117A5X00302001 0097	Colonia JUAN SABINES Mzna-05, Lote- 15	714.55
1231 121200117A5X00302001 0098	Colonia JUAN SABINES Mzna-05, Lote- 16	714.55
1231 121200117A5X00302001 0099	Colonia JUAN SABINES Mzna-05, Lote- 17	714.55
1231 121200117A5X00302001 0100	Colonia JUAN SABINES Mzna-05, Lote- 18	714.55
1231 121200117A5X00302001 0101	Colonia JUAN SABINES Mzna-05, Lote- 19	714.55
1231 121200117A5X00302001 0102	Colonia JUAN SABINES Mzna-05, Lote- 20	714.55
1231 121200117A5X00302001 0103	Colonia JUAN SABINES Mzna-05, Lote- 21	714.55
1231 121200117A5X00302001 0104	Colonia JUAN SABINES Mzna-05, Lote- 22	714.55
1231 121200117A5X00302001 0105	Colonia JUAN SABINES Mzna-05, Lote- 23	714.55
1231 121200117A5X00302001 0106	Colonia JUAN SABINES Mzna-05, Lote- 24	714.55
1231 121200117A5X00302001 0107	Colonia JUAN SABINES Mzna-05, Lote- 25	714.55
1231 121200117A5X00302001 0108	Colonia JUAN SABINES Mzna-05, Lote- 26	714.55
1231 121200117A5X00302001 0109	Colonia JUAN SABINES Mzna-05, Lote- 27	714.55
1231 121200117A5X00302001 0110	Colonia JUAN SABINES Mzna-05, Lote- 28	714.55
1231 121200117A5X00302001 0111	Colonia JUAN SABINES Mzna-05, Lote- 29	714.55
1231 121200117A5X00302001 0112	Colonia JUAN SABINES Mzna-06, Lote- 01	714.55
1231 121200117A5X00302001 0113	Colonia JUAN SABINES Mzna-06, Lote- 02	714.55
1231 121200117A5X00302001 0114	Colonia JUAN SABINES Mzna-06, Lote- 03	714.55
1231 121200117A5X00302001 0115	Colonia JUAN SABINES Mzna-06, Lote- 04	714.55
1231 121200117A5X00302001 0116	Colonia JUAN SABINES Mzna-06, Lote- 05	714.55
1231 121200117A5X00302001 0117	Colonia JUAN SABINES Mzna-06, Lote- 06	714.55
1231 121200117A5X00302001 0118	Colonia JUAN SABINES Mzna-06, Lote- 07	714.55
1231 121200117A5X00302001 0119	Colonia JUAN SABINES Mzna-06, Lote- 08	714.55
1231 121200117A5X00302001 0120	Colonia JUAN SABINES Mzna-06, Lote- 09	714.55
1231 121200117A5X00302001 0121	Colonia JUAN SABINES Mzna-06, Lote- 10	714.55
1231 121200117A5X00302001 0122	Colonia JUAN SABINES Mzna-06, Lote- 11	714.55
1231 121200117A5X00302001 0123	Colonia JUAN SABINES Mzna-06, Lote- 12	714.55
1231 121200117A5X00302001 0124	Colonia JUAN SABINES Mzna-07, Lote- 01	714.55
1231 121200117A5X00302001 0125	Colonia JUAN SABINES Mzna-07, Lote- 02	714.55
1231 121200117A5X00302001 0126	Colonia JUAN SABINES Mzna-07, Lote- 03	714.55
1231 121200117A5X00302001 0127	Colonia JUAN SABINES Mzna-07, Lote- 04	714.55

**SISTEMA CONTABLE 2024
 RELACIÓN DE BIENES INMUEBLES QUE COMPONEN SU PATRIMONIO
 Cuenta Pública al 30 de junio de 2024**

Código	Descripción del Bien	Valor en Libros
1231 121200117A5X00302001 0128	Colonia JUAN SABINES Mzna-07, Lote- 05	714.55
1231 121200117A5X00302001 0129	Colonia JUAN SABINES Mzna-07, Lote- 06	714.55
1231 121200117A5X00302001 0130	Colonia JUAN SABINES Mzna-07, Lote- 07	714.55
1231 121200117A5X00302001 0131	Colonia JUAN SABINES Mzna-07, Lote- 08	714.55
1231 121200117A5X00302001 0132	Colonia JUAN SABINES Mzna-07, Lote- 09	714.55
1231 121200117A5X00308301 0001	Fracc RENOVACION de Tuxtla Gtz Chiapas / Manz-1, Lote-2 / Escritura Publica 1,903, Vol 41 del 16/05/1983	5,128.20
1231 121200117A5X00308301 0002	Fracc RENOVACION de Tuxtla Gtz Chiapas / Manz-1, Lote-10 / Escritura Publica 1,903, Vol 41 del 16/05/1983	5,128.20
1231 121200117A5X00308301 0003	Fracc RENOVACION de Tuxtla Gtz Chiapas / Manz-1, Lote-14 / Escritura Publica 1,903, Vol 41 del 16/05/1983	5,128.20
1231 121200117A5X00308301 0004	Fracc RENOVACION de Tuxtla Gtz Chiapas / Manz-1, Lote-15 / Escritura Publica 1,903, Vol 41 del 16/05/1983	5,128.20
1231 121200117A5X00308301 0005	Fracc RENOVACION de Tuxtla Gtz Chiapas / Manz-1, Lote-16 / Escritura Publica 1,903, Vol 41 del 16/05/1983	5,128.20
1231 121200117A5X00308301 0006	Fracc RENOVACION de Tuxtla Gtz Chiapas / Manz-2, Lote-1 / Escritura Publica 1,903, Vol 41 del 16/05/1983	5,128.20
1231 121200117A5X00308301 0007	Fracc RENOVACION de Tuxtla Gtz Chiapas / Manz-2, Lote-4 / Escritura Publica 1,903, Vol 41 del 16/05/1983	5,128.20
1231 121200117A5X00308301 0008	Fracc RENOVACION de Tuxtla Gtz Chiapas / Manz-3, Lote-3 / Escritura Publica 1,903, Vol 41 del 16/05/1983	5,128.20
1231 121200117A5X00308301 0009	Fracc RENOVACION de Tuxtla Gtz Chiapas / Manz-3, Lote-17 / Escritura Publica 1,903, Vol 41 del 16/05/1983	5,128.20
1231 121200117A5X00308301 0010	Fracc RENOVACION de Tuxtla Gtz Chiapas / Manz-3, Lote-21 / Escritura Publica 1,903, Vol 41 del 16/05/1983	5,128.20
1231 121200117A5X00308301 0011	Fracc RENOVACION de Tuxtla Gtz Chiapas / Manz-3, Lote-24 / Escritura Publica 1,903, Vol 41 del 16/05/1983	5,128.20
1231 121200117A5X00308301 0012	Fracc RENOVACION de Tuxtla Gtz Chiapas / Manz-4, Lote-1 / Escritura Publica 1,903, Vol 41 del 16/05/1983	5,128.20
1231 121200117A5X00308301 0013	Fracc RENOVACION de Tuxtla Gtz Chiapas / Manz-4, Lote-2 / Escritura Publica 1,903, Vol 41 del 16/05/1983	5,128.20
1231 121200117A5X00308301 0014	Fracc RENOVACION de Tuxtla Gtz Chiapas / Manz-4, Lote-4 / Escritura Publica 1,903, Vol 41 del 16/05/1983	5,128.20
1231 121200117A5X00308301 0015	Fracc RENOVACION de Tuxtla Gtz Chiapas / Manz-5, Lote-1 / Escritura Publica 1,903, Vol 41 del 16/05/1983	5,128.20
1231 121200117A5X00308301 0016	Fracc RENOVACION de Tuxtla Gtz Chiapas / Manz-5, Lote-7 / Escritura Publica 1,903, Vol 41 del 16/05/1983	5,128.20
1231 121200117A5X00308301 0017	Fracc RENOVACION de Tuxtla Gtz Chiapas / Manz-5, Lote-8 / Escritura Publica 1,903, Vol 41 del 16/05/1983	5,128.20
1231 121200117A5X00308301 0018	Fracc RENOVACION de Tuxtla Gtz Chiapas / Manz-5, Lote-9 / Escritura Publica 1,903, Vol 41 del 16/05/1983	5,128.20
1231 121200117A5X00308301 0019	Fracc RENOVACION de Tuxtla Gtz Chiapas / Manz-7, Lote-1 / Escritura Publica 1,903, Vol 41 del 16/05/1983	5,128.20
1231 121200117A5X00308301 0020	Fracc RENOVACION de Tuxtla Gtz Chiapas / Manz-7, Lote-3 / Escritura Publica 1,903, Vol 41 del 16/05/1983	5,128.20
1231 121200117A5X00308301 0021	Fracc RENOVACION de Tuxtla Gtz Chiapas / Manz-7, Lote-4 / Escritura Publica 1,903, Vol 41 del 16/05/1983	5,128.20
1231 121200117A5X00308301 0022	Fracc RENOVACION de Tuxtla Gtz Chiapas / Manz-7, Lote-7 / Escritura Publica 1,903, Vol 41 del 16/05/1983	5,128.20





SISTEMA CONTABLE 2024
RELACIÓN DE BIENES INMUEBLES QUE COMPONEN SU PATRIMONIO
Cuenta Pública al 30 de junio de 2024

Página 75 de 113

 Hora: 08:04:54p. m.
 Fecha: 30/07/2024

Código	Descripción del Bien	Valor en Libros
1231 121200117A5X00308301 0023	Fracc RENOVACION de Tuxtla Gtz Chiapas / Manz-7, Lote-8 / Escritura Publica 1,903, Vol 41 del 16/05/1983	5,128.20
1231 121200117A5X00308301 0024	Fracc RENOVACION de Tuxtla Gtz Chiapas / Manz-7, Lote-10 / Escritura Publica 1,903, Vol 41 del 16/05/1983	5,128.20
1231 121200117A5X00308301 0025	Fracc RENOVACION de Tuxtla Gtz Chiapas / Manz-8, Lote-1 / Escritura Publica 1,903, Vol 41 del 16/05/1983	5,128.20
1231 121200117A5X00308301 0026	Fracc RENOVACION de Tuxtla Gtz Chiapas / Manz-8, Lote-4 / Escritura Publica 1,903, Vol 41 del 16/05/1983	5,128.20
1231 121200117A5X00308301 0027	Fracc RENOVACION de Tuxtla Gtz Chiapas / Manz-8, Lote-8 / Escritura Publica 1,903, Vol 41 del 16/05/1983	5,128.20
1231 121200117A5X00308301 0028	Fracc RENOVACION de Tuxtla Gtz Chiapas / Manz-8, Lote-9 / Escritura Publica 1,903, Vol 41 del 16/05/1983	5,128.20
1231 121200117A5X00308301 0029	Fracc RENOVACION de Tuxtla Gtz Chiapas / Manz-8, Lote-10 / Escritura Publica 1,903, Vol 41 del 16/05/1983	5,128.20
1231 121200117A5X00308301 0030	Fracc RENOVACION de Tuxtla Gtz Chiapas / Manz-8, Lote-11 / Escritura Publica 1,903, Vol 41 del 16/05/1983	5,128.20
1231 121200117A5X00308301 0031	Fracc RENOVACION de Tuxtla Gtz Chiapas / Manz-8, Lote-13 / Escritura Publica 1,903, Vol 41 del 16/05/1983	5,128.20
1231 121200117A5X00308301 0032	Fracc RENOVACION de Tuxtla Gtz Chiapas / Manz-9, Lote-1 / Escritura Publica 1,903, Vol 41 del 16/05/1983	5,128.20
1231 121200117A5X00308301 0033	Fracc RENOVACION de Tuxtla Gtz Chiapas / Manz-9, Lote-3 / Escritura Publica 1,903, Vol 41 del 16/05/1983	5,128.20
1231 121200117A5X00308301 0034	Fracc RENOVACION de Tuxtla Gtz Chiapas / Manz-9, Lote-4 / Escritura Publica 1,903, Vol 41 del 16/05/1983	5,128.20
1231 121200117A5X00308301 0035	Fracc RENOVACION de Tuxtla Gtz Chiapas / Manz-10, Lote-7 / Escritura Publica 1,903, Vol 41 del 16/05/1983	5,128.20
1231 121200117A5X00308301 0036	Fracc RENOVACION de Tuxtla Gtz Chiapas / Manz-10, Lote-10 / Escritura Publica 1,903, Vol 41 del 16/05/1983	5,128.20
1231 121200117A5X00308301 0037	Fracc RENOVACION de Tuxtla Gtz Chiapas / Manz-10, Lote-11 / Escritura Publica 1,903, Vol 41 del 16/05/1983	5,128.20
1231 121200117A5X00308301 0038	Fracc RENOVACION de Tuxtla Gtz Chiapas / Manz-12, Lote-2 / Escritura Publica 1,903, Vol 41 del 16/05/1983	5,128.20
1231 121200117A5X00308301 0039	Fracc RENOVACION de Tuxtla Gtz Chiapas / Manz-12, Lote-7 / Escritura Publica 1,903, Vol 41 del 16/05/1983	5,128.20
1231 121200117A5X00308301 0040	Fracc RENOVACION de Tuxtla Gtz Chiapas / Manz-12, Lote-11 / Escritura Publica 1,903, Vol 41 del 16/05/1983	5,128.20
1231 121200117A5X00308301 0041	Fracc RENOVACION de Tuxtla Gtz Chiapas / Manz-12, Lote-20 / Escritura Publica 1,903, Vol 41 del 16/05/1983	5,128.20
1231 121200117A5X00308301 0042	Fracc RENOVACION de Tuxtla Gtz Chiapas / Manz-13, Lote-5 / Escritura Publica 1,903, Vol 41 del 16/05/1983	5,128.20
1231 121200117A5X00308301 0043	Fracc RENOVACION de Tuxtla Gtz Chiapas / Manz-13, Lote-12 / Escritura Publica 1,903, Vol 41 del 16/05/1983	5,128.20
1231 121200117A5X00308301 0044	Fracc RENOVACION de Tuxtla Gtz Chiapas / Manz-13, Lote-14 / Escritura Publica 1,903, Vol 41 del 16/05/1983	5,128.20
1231 121200117A5X00308301 0045	Fracc RENOVACION de Tuxtla Gtz Chiapas / Manz-13, Lote-18 / Escritura Publica 1,903, Vol 41 del 16/05/1983	5,128.20
1231 121200117A5X00308301 0046	Fracc RENOVACION de Tuxtla Gtz Chiapas / Manz-13, Lote-19 / Escritura Publica 1,903, Vol 41 del 16/05/1983	5,128.20
1231 121200117A5X00308301 0047	Fracc RENOVACION de Tuxtla Gtz Chiapas / Manz-13, Lote-22 / Escritura Publica 1,903, Vol 41 del 16/05/1983	5,128.20




SISTEMA CONTABLE 2024
RELACIÓN DE BIENES INMUEBLES QUE COMPONEN SU PATRIMONIO
Cuenta Pública al 30 de junio de 2024

Página 76 de 113

Hora: 08:04:54p. m.

Fecha: 30/07/2024

Código	Descripción del Bien	Valor en Libros
1231 121200117A5X00308301 0048	Fracc RENOVACION de Tuxtla Gtz Chiapas / Manz-13, Lote-25 / Escritura Publica 1,903, Vol 41 del 16/05/1983	5,128.20
1231 121200117A5X00308301 0049	Fracc RENOVACION de Tuxtla Gtz Chiapas / Manz-13, Lote-27 / Escritura Publica 1,903, Vol 41 del 16/05/1983	5,128.20
1231 121200117A5X00308301 0050	Fracc RENOVACION de Tuxtla Gtz Chiapas / Manz-14, Lote-3 / Escritura Publica 1,903, Vol 41 del 16/05/1983	5,128.20
1231 121200117A5X00308301 0051	Fracc RENOVACION de Tuxtla Gtz Chiapas / Manz-14, Lote-9 / Escritura Publica 1,903, Vol 41 del 16/05/1983	5,128.20
1231 121200117A5X00308301 0052	Fracc RENOVACION de Tuxtla Gtz Chiapas / Manz-14, Lote-11 / Escritura Publica 1,903, Vol 41 del 16/05/1983	5,128.20
1231 121200117A5X00308301 0053	Fracc RENOVACION de Tuxtla Gtz Chiapas / Manz-14, Lote-13 / Escritura Publica 1,903, Vol 41 del 16/05/1983	5,128.20
1231 121200117A5X00308301 0054	Fracc RENOVACION de Tuxtla Gtz Chiapas / Manz-14, Lote-14 / Escritura Publica 1,903, Vol 41 del 16/05/1983	5,128.20
1231 121200117A5X00309401 0001	Fraccionamiento SAN MARCOS de Cintalapa, Chiapas / Manz-2, Lote-13 / Escritura Publica 1,102 Vol-12 del 08/08/1994	1,519.04
1231 121200117A5X00309401 0002	Fraccionamiento SAN MARCOS de Cintalapa, Chiapas / Manz-2, Lote-17 / Escritura Publica 1,102 Vol-12 del 08/08/1994	1,519.04
1231 121200117A5X00309401 0003	Fraccionamiento SAN MARCOS de Cintalapa, Chiapas / Manz-3, Lote-16 / Escritura Publica 1,102 Vol-12 del 08/08/1994	1,519.04
1231 121200117A5X00309401 0004	Fraccionamiento SAN MARCOS de Cintalapa, Chiapas / Manz-3, Lote-19 / Escritura Publica 1,102 Vol-12 del 08/08/1994	1,519.04
1231 121200117A5X00309401 0005	Fraccionamiento SAN MARCOS de Cintalapa, Chiapas / Manz-3, Lote-29 / Escritura Publica 1,102 Vol-12 del 08/08/1994	1,519.04
1231 121200117A5X00309401 0006	Fraccionamiento SAN MARCOS de Cintalapa, Chiapas / Manz-3, Lote-30 / Escritura Publica 1,102 Vol-12 del 08/08/1994	1,519.04
1231 121200117A5X00309401 0007	Fraccionamiento SAN MARCOS de Cintalapa, Chiapas / Manz-4, Lote-5 / Escritura Publica 1,102 Vol-12 del 08/08/1994	1,519.04
1231 121200117A5X00309401 0008	Fraccionamiento SAN MARCOS de Cintalapa, Chiapas / Manz-4, Lote-6 / Escritura Publica 1,102 Vol-12 del 08/08/1994	1,519.04
1231 121200117A5X00309401 0009	Fraccionamiento SAN MARCOS de Cintalapa, Chiapas / Manz-4, Lote-12 / Escritura Publica 1,102 Vol-12 del 08/08/1994	1,519.04
1231 121200117A5X00309401 0010	Fraccionamiento SAN MARCOS de Cintalapa, Chiapas / Manz-4, Lote-18 / Escritura Publica 1,102 Vol-12 del 08/08/1994	1,519.04
1231 121200117A5X00309401 0011	Fraccionamiento SAN MARCOS de Cintalapa, Chiapas / Manz-4, Lote-21 / Escritura Publica 1,102 Vol-12 del 08/08/1994	1,519.04
1231 121200117A5X00309401 0012	Fraccionamiento SAN MARCOS de Cintalapa, Chiapas / Manz-4, Lote-29 / Escritura Publica 1,102 Vol-12 del 08/08/1994	1,519.04
1231 121200117A5X00309401 0013	Fraccionamiento SAN MARCOS de Cintalapa, Chiapas / Manz-5, Lote-18 / Escritura Publica 1,102 Vol-12 del 08/08/1994	1,519.04
1231 121200117A5X00309401 0014	Fraccionamiento SAN MARCOS de Cintalapa, Chiapas / Manz-6, Lote-12 / Escritura Publica 1,102 Vol-12 del 08/08/1994	1,519.04
1231 121200117A5X00309401 0015	Fraccionamiento SAN MARCOS de Cintalapa, Chiapas / Manz-7, Lote-5 / Escritura Publica 1,102 Vol-12 del 08/08/1994	1,519.04
1231 121200117A5X00309401 0016	Fraccionamiento SAN MARCOS de Cintalapa, Chiapas / Manz-7, Lote-10 / Escritura Publica 1,102 Vol-12 del 08/08/1994	1,519.04
1231 121200117A5X00309401 0017	Fraccionamiento SAN MARCOS de Cintalapa, Chiapas / Manz-7, Lote-17 / Escritura Publica 1,102 Vol-12 del 08/08/1994	1,519.04
1231 121200117A5X00309401 0018	Fraccionamiento SAN MARCOS de Cintalapa, Chiapas / Manz-8, Lote-3 / Escritura Publica 1,102 Vol-12 del 08/08/1994	1,519.04



**SISTEMA CONTABLE 2024
RELACIÓN DE BIENES INMUEBLES QUE COMPONEN SU PATRIMONIO
Cuenta Pública al 30 de junio de 2024**

Página 77 de 113

Hora: 08:04:54p. m.

Fecha: 30/07/2024

Código	Descripción del Bien	Valor en Libros
1231 121200117A5X00309401 0019	Fraccionamiento SAN MARCOS de Cintalapa, Chiapas / Manz-8, Lote-7 / Escritura Publica 1,102 Vol-12 del 08/08/1994	1,519.04
1231 121200117A5X00309401 0020	Fraccionamiento SAN MARCOS de Cintalapa, Chiapas / Manz-8, Lote-8 / Escritura Publica 1,102 Vol-12 del 08/08/1994	1,519.04
1231 121200117A5X00309401 0021	Fraccionamiento SAN MARCOS de Cintalapa, Chiapas / Manz-8, Lote-10 / Escritura Publica 1,102 Vol-12 del 08/08/1994	1,519.04
1231 121200117A5X00309401 0022	Fraccionamiento SAN MARCOS de Cintalapa, Chiapas / Manz-8, Lote-19 / Escritura Publica 1,102 Vol-12 del 08/08/1994	1,519.04
1231 121200117A5X00309401 0023	Fraccionamiento SAN MARCOS de Cintalapa, Chiapas / Manz-9, Lote-24 / Escritura Publica 1,102 Vol-12 del 08/08/1994	1,519.04
1231 121200117A5X00309401 0024	Fraccionamiento SAN MARCOS de Cintalapa, Chiapas / Manz-9, Lote-31 / Escritura Publica 1,102 Vol-12 del 08/08/1994	1,519.04
1231 121200117A5X00309401 0025	Fraccionamiento SAN MARCOS de Cintalapa, Chiapas / Manz-11, Lote-7 / Escritura Publica 1,102 Vol-12 del 08/08/1994	1,519.04
1231 121200117A5X00309401 0026	Fraccionamiento SAN MARCOS de Cintalapa, Chiapas / Manz-11, Lote-8 / Escritura Publica 1,102 Vol-12 del 08/08/1994	1,519.04
1231 121200117A5X00309401 0027	Fraccionamiento SAN MARCOS de Cintalapa, Chiapas / Manz-11, Lote-22 / Escritura Publica 1,102 Vol-12 del 08/08/1994	1,519.04
1231 121200117A5X00309401 0028	Fraccionamiento SAN MARCOS de Cintalapa, Chiapas / Manz-11, Lote-29 / Escritura Publica 1,102 Vol-12 del 08/08/1994	1,519.04
1231 121200117A5X00309401 0029	Fraccionamiento SAN MARCOS de Cintalapa, Chiapas / Manz-12, Lote-2 / Escritura Publica 1,102 Vol-12 del 08/08/1994	1,519.04
1231 121200117A5X00309401 0030	Fraccionamiento SAN MARCOS de Cintalapa, Chiapas / Manz-12, Lote-21 / Escritura Publica 1,102 Vol-12 del 08/08/1994	1,519.04
1231 121200117A5X00309401 0031	Fraccionamiento SAN MARCOS de Cintalapa, Chiapas / Manz-12, Lote-22 / Escritura Publica 1,102 Vol-12 del 08/08/1994	1,519.04
1231 121200117A5X00309401 0032	Fraccionamiento SAN MARCOS de Cintalapa, Chiapas / Manz-13, Lote-11 / Escritura Publica 1,102 Vol-12 del 08/08/1994	1,519.04
1231 121200117A5X00309401 0033	Fraccionamiento SAN MARCOS de Cintalapa, Chiapas / Manz-13, Lote-12 / Escritura Publica 1,102 Vol-12 del 08/08/1994	1,519.04
1231 121200117A5X00309401 0101	Predio Rustico sub-urbano QUINTA SAN CARALAMPIO del Mpio. de Comitán Chiapas, con superficie de 05-36-50.877 has, Contrato de Compra Venta 32, Vol-1, del 09/Noviembre/1994, Bajo el Registro 669, Seccion primera del 05/Diciembre/1994, del Registro Publico de la Propiedad y Comercio del Distrito Judicial de Comitán Chiapasc	185,354.06
1231 121200117A5X00309501 0001	Fraccionamiento CAPULINES I de Tuxtla Gtz, Chiapas,	4,238.90
1231 121200117A5X00309501 0002	Fracc CAPULINES I de Tuxtla Gtz, Chiapas / Manz-A, Lote-5 / Escritura Publica 1,882 Vol-32 del 13/06/1995	4,238.90
1231 121200117A5X00309501 0003	Fracc CAPULINES I de Tuxtla Gtz, Chiapas / Manz-A, Lote-6 / Escritura Publica 1,882 Vol-32 del 13/06/1995	4,238.90
1231 121200117A5X00309501 0004	Fracc CAPULINES I de Tuxtla Gtz, Chiapas / Manz-A, Lote-7 / Escritura Publica 1,882 Vol-32 del 13/06/1995	4,238.90
1231 121200117A5X00309501 0005	Fracc CAPULINES I de Tuxtla Gtz, Chiapas / Manz-A, Lote-10 / Escritura Publica 1,882 Vol-32 del 13/06/1995	4,238.90
1231 121200117A5X00309501 0006	Fracc CAPULINES I de Tuxtla Gtz, Chiapas / Manz-A, Lote-11 / Escritura Publica 1,882 Vol-32 del 13/06/1995	4,238.90
1231 121200117A5X00309501 0007	Fracc CAPULINES I de Tuxtla Gtz, Chiapas / Manz-B, Lote-4 / Escritura Publica 1,882 Vol-32 del 13/06/1995	4,238.90
1231 121200117A5X00309501 0008	Fracc CAPULINES I de Tuxtla Gtz, Chiapas / Manz-B, Lote-5 / Escritura Publica 1,882 Vol-32 del 13/06/1995	4,238.90





SISTEMA CONTABLE 2024
RELACIÓN DE BIENES INMUEBLES QUE COMPONEN SU PATRIMONIO
Cuenta Pública al 30 de junio de 2024

Página 78 de 113

Hora: 08:04:54p. m.

Fecha: 30/07/2024

Código	Descripción del Bien	Valor en Libros
1231 121200117A5X00309501 0009	Fracc CAPULINES I de Tuxtla Gtz, Chiapas / Manz-B, Lote-13 / Escritura Publica 1,882 Vol-32 del 13/06/1995	4,238.90
1231 121200117A5X00309501 0010	Fracc CAPULINES I de Tuxtla Gtz, Chiapas / Manz-B, Lote-16 / Escritura Publica 1,882 Vol-32 del 13/06/1995	4,238.90
1231 121200117A5X00309501 0011	Fracc CAPULINES I de Tuxtla Gtz, Chiapas / Manz-B, Lote-18 / Escritura Publica 1,882 Vol-32 del 13/06/1995	4,238.90
1231 121200117A5X00309501 0012	Fracc CAPULINES I de Tuxtla Gtz, Chiapas / Manz-B, Lote-19 / Escritura Publica 1,882 Vol-32 del 13/06/1995	4,238.90
1231 121200117A5X00309501 0013	Fracc CAPULINES I de Tuxtla Gtz, Chiapas / Manz-B, Lote-20 / Escritura Publica 1,882 Vol-32 del 13/06/1995	4,238.90
1231 121200117A5X00309501 0014	Fracc CAPULINES I de Tuxtla Gtz, Chiapas / Manz-B, Lote-24 / Escritura Publica 1,882 Vol-32 del 13/06/1995	4,238.90
1231 121200117A5X00309501 0015	Fracc CAPULINES I de Tuxtla Gtz, Chiapas / Manz-B, Lote-26 / Escritura Publica 1,882 Vol-32 del 13/06/1995	4,238.90
1231 121200117A5X00309501 0016	Fracc CAPULINES I de Tuxtla Gtz, Chiapas / Manz-B, Lote-27 / Escritura Publica 1,882 Vol-32 del 13/06/1995	4,238.90
1231 121200117A5X00309501 0017	Fracc CAPULINES I de Tuxtla Gtz, Chiapas / Manz-D, Lote-4 / Escritura Publica 1,882 Vol-32 del 13/06/1995	4,238.90
1231 121200117A5X00309501 0018	Fracc CAPULINES I de Tuxtla Gtz, Chiapas / Manz-D, Lote-5 / Escritura Publica 1,882 Vol-32 del 13/06/1995	4,238.90
1231 121200117A5X00309501 0019	Fracc CAPULINES I de Tuxtla Gtz, Chiapas / Manz-D, Lote-6 / Escritura Publica 1,882 Vol-32 del 13/06/1995	4,238.90
1231 121200117A5X00309501 0020	Fracc CAPULINES I de Tuxtla Gtz, Chiapas / Manz-D, Lote-7 / Escritura Publica 1,882 Vol-32 del 13/06/1995	4,238.90
1231 121200117A5X00309501 0021	Fracc CAPULINES I de Tuxtla Gtz, Chiapas / Manz-D, Lote-8 / Escritura Publica 1,882 Vol-32 del 13/06/1995	4,238.90
1231 121200117A5X00309501 0022	Fracc CAPULINES I de Tuxtla Gtz, Chiapas / Manz-D, Lote-9 / Escritura Publica 1,882 Vol-32 del 13/06/1995	4,238.90
1231 121200117A5X00309501 0023	Fracc CAPULINES I de Tuxtla Gtz, Chiapas / Manz-D, Lote-15 / Escritura Publica 1,882 Vol-32 del 13/06/1995	4,238.90
1231 121200117A5X00309501 0024	Fracc CAPULINES I de Tuxtla Gtz, Chiapas / Manz-D, Lote-16 / Escritura Publica 1,882 Vol-32 del 13/06/1995	4,238.90
1231 121200117A5X00309501 0025	Fracc CAPULINES I de Tuxtla Gtz, Chiapas / Manz-D, Lote-17 / Escritura Publica 1,882 Vol-32 del 13/06/1995	4,238.90
1231 121200117A5X00309501 0026	Fracc CAPULINES I de Tuxtla Gtz, Chiapas / Manz-D, Lote-24 / Escritura Publica 1,882 Vol-32 del 13/06/1995	4,238.90
1231 121200117A5X00309501 0027	Fracc CAPULINES I de Tuxtla Gtz, Chiapas / Manz-D, Lote-32 / Escritura Publica 1,882 Vol-32 del 13/06/1995	4,238.90
1231 121200117A5X00309501 0028	Fracc CAPULINES I de Tuxtla Gtz, Chiapas / Manz-D, Lote-34 / Escritura Publica 1,882 Vol-32 del 13/06/1995	4,238.90
1231 121200117A5X00309501 0029	Fracc CAPULINES I de Tuxtla Gtz, Chiapas / Manz-E, Lote-2 / Escritura Publica 1,882 Vol-32 del 13/06/1995	4,238.90
1231 121200117A5X00309501 0030	Fracc CAPULINES I de Tuxtla Gtz, Chiapas / Manz-E, Lote-7 / Escritura Publica 1,882 Vol-32 del 13/06/1995	4,238.90
1231 121200117A5X00309501 0031	Fracc CAPULINES I de Tuxtla Gtz, Chiapas / Manz-E, Lote-8 / Escritura Publica 1,882 Vol-32 del 13/06/1995	4,238.90
1231 121200117A5X00309501 0032	Fracc CAPULINES I de Tuxtla Gtz, Chiapas / Manz-E, Lote-9 / Escritura Publica 1,882 Vol-32 del 13/06/1995	4,238.90
1231 121200117A5X00309501 0033	Fracc CAPULINES I de Tuxtla Gtz, Chiapas / Manz-E, Lote-15 / Escritura Publica 1,882 Vol-32 del 13/06/1995	4,238.90




**SISTEMA CONTABLE 2024
RELACIÓN DE BIENES INMUEBLES QUE COMPONEN SU PATRIMONIO
Cuenta Pública al 30 de junio de 2024**

Página 79 de 113

Hora: 08:04:54p. m.

Fecha: 30/07/2024

Código	Descripción del Bien	Valor en Libros
1231 121200117A5X00309501 0034	Fracc CAPULINES I de Tuxtla Gtz, Chiapas / Manz-E, Lote-17 / Escritura Publica 1,882 Vol-32 del 13/06/1995	4,238.90
1231 121200117A5X00309501 0035	Fracc CAPULINES I de Tuxtla Gtz, Chiapas / Manz-E, Lote-21 / Escritura Publica 1,882 Vol-32 del 13/06/1995	4,238.90
1231 121200117A5X00309501 0036	Fracc CAPULINES I de Tuxtla Gtz, Chiapas / Manz-E, Lote-27 / Escritura Publica 1,882 Vol-32 del 13/06/1995	4,238.90
1231 121200117A5X00309501 0037	Fracc CAPULINES I de Tuxtla Gtz, Chiapas / Manz-E, Lote-28 / Escritura Publica 1,882 Vol-32 del 13/06/1995	4,238.90
1231 121200117A5X00309501 0038	Fracc CAPULINES I de Tuxtla Gtz, Chiapas / Manz-E, Lote-32 / Escritura Publica 1,882 Vol-32 del 13/06/1995	4,238.90
1231 121200117A5X00309501 0039	Fracc CAPULINES I de Tuxtla Gtz, Chiapas / Manz-E, Lote-35 / Escritura Publica 1,882 Vol-32 del 13/06/1995	4,238.90
1231 121200117A5X00309501 0040	Fracc CAPULINES I de Tuxtla Gtz, Chiapas / Manz-F, Lote-3 / Escritura Publica 1,882 Vol-32 del 13/06/1995	4,238.90
1231 121200117A5X00309501 0041	Fracc CAPULINES I de Tuxtla Gtz, Chiapas / Manz-F, Lote-7 / Escritura Publica 1,882 Vol-32 del 13/06/1995	4,238.90
1231 121200117A5X00309501 0042	Fracc CAPULINES I de Tuxtla Gtz, Chiapas / Manz-F, Lote-9 / Escritura Publica 1,882 Vol-32 del 13/06/1995	4,238.90
1231 121200117A5X00309501 0043	Fracc CAPULINES I de Tuxtla Gtz, Chiapas / Manz-F, Lote-10 / Escritura Publica 1,882 Vol-32 del 13/06/1995	4,238.90
1231 121200117A5X00309501 0044	Fracc CAPULINES I de Tuxtla Gtz, Chiapas / Manz-F, Lote-13 / Escritura Publica 1,882 Vol-32 del 13/06/1995	4,238.90
1231 121200117A5X00309501 0045	Fracc CAPULINES I de Tuxtla Gtz, Chiapas / Manz-F, Lote-14 / Escritura Publica 1,882 Vol-32 del 13/06/1995	4,238.90
1231 121200117A5X00309501 0046	Fracc CAPULINES I de Tuxtla Gtz, Chiapas / Manz-F, Lote-15 / Escritura Publica 1,882 Vol-32 del 13/06/1995	4,238.90
1231 121200117A5X00309501 0047	Fracc CAPULINES I de Tuxtla Gtz, Chiapas / Manz-F, Lote-17 / Escritura Publica 1,882 Vol-32 del 13/06/1995	4,238.90
1231 121200117A5X00309501 0048	Fracc CAPULINES I de Tuxtla Gtz, Chiapas / Manz-F, Lote-21 / Escritura Publica 1,882 Vol-32 del 13/06/1995	4,238.90
1231 121200117A5X00309501 0049	Fracc CAPULINES I de Tuxtla Gtz, Chiapas / Manz-F, Lote-22 / Escritura Publica 1,882 Vol-32 del 13/06/1995	4,238.90
1231 121200117A5X00309501 0050	Fracc CAPULINES I de Tuxtla Gtz, Chiapas / Manz-F, Lote-25 / Escritura Publica 1,882 Vol-32 del 13/06/1995	4,238.90
1231 121200117A5X00309501 0051	Fracc CAPULINES I de Tuxtla Gtz, Chiapas / Manz-F, Lote-27 / Escritura Publica 1,882 Vol-32 del 13/06/1995	4,238.90
1231 121200117A5X00309501 0052	Fracc CAPULINES I de Tuxtla Gtz, Chiapas / Manz-F, Lote-28 / Escritura Publica 1,882 Vol-32 del 13/06/1995	4,238.90
1231 121200117A5X00309501 0053	Fracc CAPULINES I de Tuxtla Gtz, Chiapas / Manz-F, Lote-31 / Escritura Publica 1,882 Vol-32 del 13/06/1995	4,238.90
1231 121200117A5X00309501 0054	Fracc CAPULINES I de Tuxtla Gtz, Chiapas / Manz-F, Lote-34 / Escritura Publica 1,882 Vol-32 del 13/06/1995	4,238.90
1231 121200117A5X00309501 0055	Fracc CAPULINES I de Tuxtla Gtz, Chiapas / Manz-F, Lote-36 / Escritura Publica 1,882 Vol-32 del 13/06/1995	4,238.90
1231 121200117A5X00309501 0056	Fracc CAPULINES I de Tuxtla Gtz, Chiapas / Manz-G, Lote-10 / Escritura Publica 1,882 Vol-32 del 13/06/1995	4,238.90
1231 121200117A5X00309501 0057	Fracc CAPULINES I de Tuxtla Gtz, Chiapas / Manz-G, Lote-15 / Escritura Publica 1,882 Vol-32 del 13/06/1995	4,238.90
1231 121200117A5X00309501 0058	Fracc CAPULINES I de Tuxtla Gtz, Chiapas / Manz-G, Lote-16 / Escritura Publica 1,882 Vol-32 del 13/06/1995	4,238.90





**SISTEMA CONTABLE 2024
RELACIÓN DE BIENES INMUEBLES QUE COMPONEN SU PATRIMONIO
Cuenta Pública al 30 de junio de 2024**

Página 80 de 113

 Hora: 08:04:54p. m.
Fecha: 30/07/2024

Código	Descripción del Bien	Valor en Libros
1231 121200117A5X00309501 0059	Fracc CAPULINES I de Tuxtla Gtz, Chiapas / Manz-G, Lote-22 / Escritura Publica 1,882 Vol-32 del 13/06/1995	4,238.90
1231 121200117A5X00309501 0060	Fracc CAPULINES I de Tuxtla Gtz, Chiapas / Manz-G, Lote-24 / Escritura Publica 1,882 Vol-32 del 13/06/1995	4,238.90
1231 121200117A5X00309501 0061	Fracc CAPULINES I de Tuxtla Gtz, Chiapas / Manz-G, Lote-29 / Escritura Publica 1,882 Vol-32 del 13/06/1995	4,238.90
1231 121200117A5X00309501 0062	Fracc CAPULINES I de Tuxtla Gtz, Chiapas / Manz-G, Lote-32 / Escritura Publica 1,882 Vol-32 del 13/06/1995	4,238.90
1231 121200117A5X00309501 0063	Fracc CAPULINES I de Tuxtla Gtz, Chiapas / Manz-G, Lote-33 / Escritura Publica 1,882 Vol-32 del 13/06/1995	4,238.90
1231 121200117A5X00309501 0064	Fracc CAPULINES I de Tuxtla Gtz, Chiapas / Manz-H, Lote-4 / Escritura Publica 1,882 Vol-32 del 13/06/1995	4,238.90
1231 121200117A5X00309501 0065	Fracc CAPULINES I de Tuxtla Gtz, Chiapas / Manz-H, Lote-5 / Escritura Publica 1,882 Vol-32 del 13/06/1995	4,238.90
1231 121200117A5X00309501 0066	Fracc CAPULINES I de Tuxtla Gtz, Chiapas / Manz-H, Lote-7 / Escritura Publica 1,882 Vol-32 del 13/06/1995	4,238.90
1231 121200117A5X00309501 0067	Fracc CAPULINES I de Tuxtla Gtz, Chiapas / Manz-H, Lote-8 / Escritura Publica 1,882 Vol-32 del 13/06/1995	4,238.90
1231 121200117A5X00309501 0068	Fracc CAPULINES I de Tuxtla Gtz, Chiapas / Manz-H, Lote-9 / Escritura Publica 1,882 Vol-32 del 13/06/1995	4,238.90
1231 121200117A5X00309501 0069	Fracc CAPULINES I de Tuxtla Gtz, Chiapas / Manz-H, Lote-11 / Escritura Publica 1,882 Vol-32 del 13/06/1995	4,238.90
1231 121200117A5X00309501 0070	Fracc CAPULINES I de Tuxtla Gtz, Chiapas / Manz-H, Lote-12 / Escritura Publica 1,882 Vol-32 del 13/06/1995	4,238.90
1231 121200117A5X00309501 0071	Fracc CAPULINES I de Tuxtla Gtz, Chiapas / Manz-H, Lote-14 / Escritura Publica 1,882 Vol-32 del 13/06/1995	4,238.90
1231 121200117A5X00309501 0072	Fracc CAPULINES I de Tuxtla Gtz, Chiapas / Manz-H, Lote-15 / Escritura Publica 1,882 Vol-32 del 13/06/1995	4,238.90
1231 121200117A5X00309501 0073	Fracc CAPULINES I de Tuxtla Gtz, Chiapas / Manz-H, Lote-18 / Escritura Publica 1,882 Vol-32 del 13/06/1995	4,238.90
1231 121200117A5X00309501 0074	Fracc CAPULINES I de Tuxtla Gtz, Chiapas / Manz-H, Lote-21 / Escritura Publica 1,882 Vol-32 del 13/06/1995	4,238.90
1231 121200117A5X00309501 0075	Fracc CAPULINES I de Tuxtla Gtz, Chiapas / Manz-H, Lote-22 / Escritura Publica 1,882 Vol-32 del 13/06/1995	4,238.90
1231 121200117A5X00309501 0076	Fracc CAPULINES I de Tuxtla Gtz, Chiapas / Manz-H, Lote-29 / Escritura Publica 1,882 Vol-32 del 13/06/1995	4,238.90
1231 121200117A5X00309501 0077	Fracc CAPULINES I de Tuxtla Gtz, Chiapas / Manz-H, Lote-32 / Escritura Publica 1,882 Vol-32 del 13/06/1995	4,238.90
1231 121200117A5X00309501 0078	Fracc CAPULINES I de Tuxtla Gtz, Chiapas / Manz-I, Lote-1 / Escritura Publica 1,882 Vol-32 del 13/06/1995	4,238.90
1231 121200117A5X00309501 0079	Fracc CAPULINES I de Tuxtla Gtz, Chiapas / Manz-I, Lote-2 / Escritura Publica 1,882 Vol-32 del 13/06/1995	4,238.90
1231 121200117A5X00309501 0080	Fracc CAPULINES I de Tuxtla Gtz, Chiapas / Manz-I, Lote-5 / Escritura Publica 1,882 Vol-32 del 13/06/1995	4,238.90
1231 121200117A5X00309501 0081	Fracc CAPULINES I de Tuxtla Gtz, Chiapas / Manz-I, Lote-7 / Escritura Publica 1,882 Vol-32 del 13/06/1995	4,238.90
1231 121200117A5X00309501 0082	Fracc CAPULINES I de Tuxtla Gtz, Chiapas / Manz-I, Lote-10 / Escritura Publica 1,882 Vol-32 del 13/06/1995	4,238.90
1231 121200117A5X00309501 0083	Fracc CAPULINES I de Tuxtla Gtz, Chiapas / Manz-I, Lote-13 / Escritura Publica 1,882 Vol-32 del 13/06/1995	4,238.90





**GOBIERNO CONSTITUCIONAL DEL ESTADO DE CHIAPAS
PROMOTORA DE VIVIENDA CHIAPAS**

**SISTEMA CONTABLE 2024
RELACIÓN DE BIENES INMUEBLES QUE COMPONEN SU PATRIMONIO
Cuenta Pública al 30 de junio de 2024**

Página 81 de 113

Hora: 08:04:54p. m.

Fecha: 30/07/2024

Código	Descripción del Bien	Valor en Libros
1231 121200117A5X00309501 0084	Fracc CAPULINES I de Tuxtla Gtz, Chiapas / Manz-I, Lote-15 / Escritura Publica 1,882 Vol-32 del 13/06/1995	4,238.90
1231 121200117A5X00309501 0085	Fracc CAPULINES I de Tuxtla Gtz, Chiapas / Manz-I, Lote-17 / Escritura Publica 1,882 Vol-32 del 13/06/1995	4,238.90
1231 121200117A5X00309501 0086	Fracc CAPULINES I de Tuxtla Gtz, Chiapas / Manz-I, Lote-18 / Escritura Publica 1,882 Vol-32 del 13/06/1995	4,238.90
1231 121200117A5X00309501 0087	Fracc CAPULINES I de Tuxtla Gtz, Chiapas / Manz-I, Lote-21 / Escritura Publica 1,882 Vol-32 del 13/06/1995	4,238.90
1231 121200117A5X00309501 0088	Fracc CAPULINES I de Tuxtla Gtz, Chiapas / Manz-I, Lote-22 / Escritura Publica 1,882 Vol-32 del 13/06/1995	4,238.90
1231 121200117A5X00309501 0089	Fracc CAPULINES I de Tuxtla Gtz, Chiapas / Manz-I, Lote-23 / Escritura Publica 1,882 Vol-32 del 13/06/1995	4,238.90
1231 121200117A5X00309501 0090	Fracc CAPULINES I de Tuxtla Gtz, Chiapas / Manz-I, Lote-24 / Escritura Publica 1,882 Vol-32 del 13/06/1995	4,238.90
1231 121200117A5X00309501 0091	Fracc CAPULINES I de Tuxtla Gtz, Chiapas / Manz-I, Lote-26 / Escritura Publica 1,882 Vol-32 del 13/06/1995	4,238.90
1231 121200117A5X00309501 0092	Fracc CAPULINES I de Tuxtla Gtz, Chiapas / Manz-I, Lote-29 / Escritura Publica 1,882 Vol-32 del 13/06/1995	4,238.90
1231 121200117A5X00309501 0093	Fracc CAPULINES I de Tuxtla Gtz, Chiapas / Manz-J, Lote-1 / Escritura Publica 1,882 Vol-32 del 13/06/1995	4,238.90
1231 121200117A5X00309501 0094	Fracc CAPULINES I de Tuxtla Gtz, Chiapas / Manz-J, Lote-2 / Escritura Publica 1,882 Vol-32 del 13/06/1995	4,238.90
1231 121200117A5X00309501 0095	Fracc CAPULINES I de Tuxtla Gtz, Chiapas / Manz-J, Lote-3 / Escritura Publica 1,882 Vol-32 del 13/06/1995	4,238.90
1231 121200117A5X00309501 0096	Fracc CAPULINES I de Tuxtla Gtz, Chiapas / Manz-J, Lote-4 / Escritura Publica 1,882 Vol-32 del 13/06/1995	4,238.90
1231 121200117A5X00309501 0097	Fracc CAPULINES I de Tuxtla Gtz, Chiapas / Manz-J, Lote-6 / Escritura Publica 1,882 Vol-32 del 13/06/1995	4,238.90
1231 121200117A5X00309501 0098	Fracc CAPULINES I de Tuxtla Gtz, Chiapas / Manz-J, Lote-7 / Escritura Publica 1,882 Vol-32 del 13/06/1995	4,238.90
1231 121200117A5X00309501 0099	Fracc CAPULINES I de Tuxtla Gtz, Chiapas / Manz-J, Lote-12 / Escritura Publica 1,882 Vol-32 del 13/06/1995	4,238.90
1231 121200117A5X00309501 0100	Fracc CAPULINES I de Tuxtla Gtz, Chiapas / Manz-J, Lote-15 / Escritura Publica 1,882 Vol-32 del 13/06/1995	4,238.90
1231 121200117A5X00309501 0101	Fracc CAPULINES I de Tuxtla Gtz, Chiapas / Manz-J, Lote-17 / Escritura Publica 1,882 Vol-32 del 13/06/1995	4,238.90
1231 121200117A5X00309501 0102	Fracc CAPULINES I de Tuxtla Gtz, Chiapas / Manz-J, Lote-18 / Escritura Publica 1,882 Vol-32 del 13/06/1995	4,238.90
1231 121200117A5X00309501 0103	Fracc CAPULINES I de Tuxtla Gtz, Chiapas / Manz-J, Lote-20 / Escritura Publica 1,882 Vol-32 del 13/06/1995	4,238.90
1231 121200117A5X00309501 0104	Fracc CAPULINES I de Tuxtla Gtz, Chiapas / Manz-J, Lote-21 / Escritura Publica 1,882 Vol-32 del 13/06/1995	4,238.90
1231 121200117A5X00309501 0105	Fracc CAPULINES I de Tuxtla Gtz, Chiapas / Manz-J, Lote-23 / Escritura Publica 1,882 Vol-32 del 13/06/1995	4,238.90
1231 121200117A5X00309501 0106	Fracc CAPULINES I de Tuxtla Gtz, Chiapas / Manz-J, Lote-26 / Escritura Publica 1,882 Vol-32 del 13/06/1995	4,238.90
1231 121200117A5X00309501 0107	Fracc CAPULINES I de Tuxtla Gtz, Chiapas / Manz-J, Lote-27 / Escritura Publica 1,882 Vol-32 del 13/06/1995	4,238.90
1231 121200117A5X00309501 0108	Fracc CAPULINES I de Tuxtla Gtz, Chiapas / Manz-J, Lote-30 / Escritura Publica 1,882 Vol-32 del 13/06/1995	4,238.90

**SISTEMA CONTABLE 2024
RELACIÓN DE BIENES INMUEBLES QUE COMPONEN SU PATRIMONIO
Cuenta Pública al 30 de junio de 2024**

Página 82 de 113

 Hora: 08:04:54p. m.
Fecha: 30/07/2024

Código	Descripción del Bien	Valor en Libros
1231 121200117A5X00309501 0109	Fracc CAPULINES I de Tuxtla Gtz, Chiapas / Manz-J, Lote-31 / Escritura Publica 1,882 Vol-32 del 13/06/1995	4,238.90
1231 121200117A5X00309501 0110	Fracc CAPULINES I de Tuxtla Gtz, Chiapas / Manz-J, Lote-32 / Escritura Publica 1,882 Vol-32 del 13/06/1995	4,238.90
1231 121200117A5X00309501 0111	Fracc CAPULINES I de Tuxtla Gtz, Chiapas / Manz-K, Lote-1 / Escritura Publica 1,882 Vol-32 del 13/06/1995	4,238.90
1231 121200117A5X00309501 0112	Fracc CAPULINES I de Tuxtla Gtz, Chiapas / Manz-K, Lote-2 / Escritura Publica 1,882 Vol-32 del 13/06/1995	4,238.90
1231 121200117A5X00309501 0113	Fracc CAPULINES I de Tuxtla Gtz, Chiapas / Manz-K, Lote-6 / Escritura Publica 1,882 Vol-32 del 13/06/1995	4,238.90
1231 121200117A5X00309501 0114	Fracc CAPULINES I de Tuxtla Gtz, Chiapas / Manz-K, Lote-7 / Escritura Publica 1,882 Vol-32 del 13/06/1995	4,238.90
1231 121200117A5X00309501 0115	Fracc CAPULINES I de Tuxtla Gtz, Chiapas / Manz-K, Lote-11 / Escritura Publica 1,882 Vol-32 del 13/06/1995	4,238.90
1231 121200117A5X00309501 0116	Fracc CAPULINES I de Tuxtla Gtz, Chiapas / Manz-K, Lote-13 / Escritura Publica 1,882 Vol-32 del 13/06/1995	4,238.90
1231 121200117A5X00309501 0117	Fracc CAPULINES I de Tuxtla Gtz, Chiapas / Manz-K, Lote-18 / Escritura Publica 1,882 Vol-32 del 13/06/1995	4,238.90
1231 121200117A5X00309501 0118	Fracc CAPULINES I de Tuxtla Gtz, Chiapas / Manz-K, Lote-23 / Escritura Publica 1,882 Vol-32 del 13/06/1995	4,238.90
1231 121200117A5X00309501 0119	Fracc CAPULINES I de Tuxtla Gtz, Chiapas / Manz-K, Lote-24 / Escritura Publica 1,882 Vol-32 del 13/06/1995	4,238.90
1231 121200117A5X00309501 0120	Fracc CAPULINES I de Tuxtla Gtz, Chiapas / Manz-K, Lote-28 / Escritura Publica 1,882 Vol-32 del 13/06/1995	4,238.90
1231 121200117A5X00309501 0121	Fracc CAPULINES I de Tuxtla Gtz, Chiapas / Manz-K, Lote-30 / Escritura Publica 1,882 Vol-32 del 13/06/1995	4,238.90
1231 121200117A5X00309501 0122	Fracc CAPULINES I de Tuxtla Gtz, Chiapas / Manz-K, Lote-31 / Escritura Publica 1,882 Vol-32 del 13/06/1995	4,238.90
1231 121200117A5X00309501 0123	Fracc CAPULINES I de Tuxtla Gtz, Chiapas / Manz-K, Lote-32 / Escritura Publica 1,882 Vol-32 del 13/06/1995	4,238.90
1231 121200117A5X00309501 0124	Fracc CAPULINES I de Tuxtla Gtz, Chiapas / Manz-K, Lote-34 / Escritura Publica 1,882 Vol-32 del 13/06/1995	4,238.90
1231 121200117A5X00309501 0125	Fracc CAPULINES I de Tuxtla Gtz, Chiapas / Manz-L, Lote-4 / Escritura Publica 1,882 Vol-32 del 13/06/1995	4,238.90
1231 121200117A5X00309501 0126	Fracc CAPULINES I de Tuxtla Gtz, Chiapas / Manz-L, Lote-8 / Escritura Publica 1,882 Vol-32 del 13/06/1995	4,238.90
1231 121200117A5X00309501 0127	Fracc CAPULINES I de Tuxtla Gtz, Chiapas / Manz-L, Lote-10 / Escritura Publica 1,882 Vol-32 del 13/06/1995	4,238.90
1231 121200117A5X00309501 0128	Fracc CAPULINES I de Tuxtla Gtz, Chiapas / Manz-L, Lote-13 / Escritura Publica 1,882 Vol-32 del 13/06/1995	4,238.90
1231 121200117A5X00309501 0129	Fracc CAPULINES I de Tuxtla Gtz, Chiapas / Manz-L, Lote-15 / Escritura Publica 1,882 Vol-32 del 13/06/1995	4,238.90
1231 121200117A5X00309501 0130	Fracc CAPULINES I de Tuxtla Gtz, Chiapas / Manz-L, Lote-17 / Escritura Publica 1,882 Vol-32 del 13/06/1995	4,238.90
1231 121200117A5X00309501 0131	Fracc CAPULINES I de Tuxtla Gtz, Chiapas / Manz-L, Lote-19 / Escritura Publica 1,882 Vol-32 del 13/06/1995	4,238.90
1231 121200117A5X00309501 0132	Fracc CAPULINES I de Tuxtla Gtz, Chiapas / Manz-L, Lote-20 / Escritura Publica 1,882 Vol-32 del 13/06/1995	4,238.90
1231 121200117A5X00309501 0133	Fracc CAPULINES I de Tuxtla Gtz, Chiapas / Manz-L, Lote-21 / Escritura Publica 1,882 Vol-32 del 13/06/1995	4,238.90





**SISTEMA CONTABLE 2024
RELACIÓN DE BIENES INMUEBLES QUE COMPONEN SU PATRIMONIO
Cuenta Pública al 30 de junio de 2024**

Código	Descripción del Bien	Valor en Libros
1231 121200117A5X00309501 0134	Fracc CAPULINES I de Tuxtla Gtz, Chiapas / Manz-L, Lote-25 / Escritura Publica 1,882 Vol-32 del 13/06/1995	4,238.90
1231 121200117A5X00309501 0135	Fracc CAPULINES I de Tuxtla Gtz, Chiapas / Manz-L, Lote-26 / Escritura Publica 1,882 Vol-32 del 13/06/1995	4,238.90
1231 121200117A5X00309501 0136	Fracc CAPULINES I de Tuxtla Gtz, Chiapas / Manz-L, Lote-32 / Escritura Publica 1,882 Vol-32 del 13/06/1995	4,238.90
1231 121200117A5X00309501 0137	Fracc CAPULINES I de Tuxtla Gtz, Chiapas / Manz-M, Lote-4 / Escritura Publica 1,882 Vol-32 del 13/06/1995	4,238.90
1231 121200117A5X00309501 0138	Fracc CAPULINES I de Tuxtla Gtz, Chiapas / Manz-M, Lote-5 / Escritura Publica 1,882 Vol-32 del 13/06/1995	4,238.90
1231 121200117A5X00309501 0139	Fracc CAPULINES I de Tuxtla Gtz, Chiapas / Manz-M, Lote-6 / Escritura Publica 1,882 Vol-32 del 13/06/1995	4,238.90
1231 121200117A5X00309501 0140	Fracc CAPULINES I de Tuxtla Gtz, Chiapas / Manz-M, Lote-12 / Escritura Publica 1,882 Vol-32 del 13/06/1995	4,238.90
1231 121200117A5X00309501 0141	Fracc CAPULINES I de Tuxtla Gtz, Chiapas / Manz-M, Lote-14 / Escritura Publica 1,882 Vol-32 del 13/06/1995	4,238.90
1231 121200117A5X00309501 0142	Fracc CAPULINES I de Tuxtla Gtz, Chiapas / Manz-M, Lote-15 / Escritura Publica 1,882 Vol-32 del 13/06/1995	4,238.90
1231 121200117A5X00309501 0143	Fracc CAPULINES I de Tuxtla Gtz, Chiapas / Manz-M, Lote-17 / Escritura Publica 1,882 Vol-32 del 13/06/1995	4,238.90
1231 121200117A5X00309501 0144	Fracc CAPULINES I de Tuxtla Gtz, Chiapas / Manz-M, Lote-18 / Escritura Publica 1,882 Vol-32 del 13/06/1995	4,238.90
1231 121200117A5X00309501 0145	Fracc CAPULINES I de Tuxtla Gtz, Chiapas / Manz-M, Lote-20 / Escritura Publica 1,882 Vol-32 del 13/06/1995	4,238.90
1231 121200117A5X00309501 0146	Fracc CAPULINES I de Tuxtla Gtz, Chiapas / Manz-M, Lote-22 / Escritura Publica 1,882 Vol-32 del 13/06/1995	4,238.90
1231 121200117A5X00309501 0147	Fracc CAPULINES I de Tuxtla Gtz, Chiapas / Manz-M, Lote-23 / Escritura Publica 1,882 Vol-32 del 13/06/1995	4,238.90
1231 121200117A5X00309501 0148	Fracc CAPULINES I de Tuxtla Gtz, Chiapas / Manz-M, Lote-29 / Escritura Publica 1,882 Vol-32 del 13/06/1995	4,238.90
1231 121200117A5X00309501 0149	Fracc CAPULINES I de Tuxtla Gtz, Chiapas / Manz-M, Lote-33 / Escritura Publica 1,882 Vol-32 del 13/06/1995	4,238.90
1231 121200117A5X00309501 0150	Fracc CAPULINES I de Tuxtla Gtz, Chiapas / Manz-N, Lote-3 / Escritura Publica 1,882 Vol-32 del 13/06/1995	4,238.90
1231 121200117A5X00309501 0151	Fracc CAPULINES I de Tuxtla Gtz, Chiapas / Manz-N, Lote-8 / Escritura Publica 1,882 Vol-32 del 13/06/1995	4,238.90
1231 121200117A5X00309501 0152	Fracc CAPULINES I de Tuxtla Gtz, Chiapas / Manz-N, Lote-9 / Escritura Publica 1,882 Vol-32 del 13/06/1995	4,238.90
1231 121200117A5X00309501 0153	Fracc CAPULINES I de Tuxtla Gtz, Chiapas / Manz-N, Lote-10 / Escritura Publica 1,882 Vol-32 del 13/06/1995	4,238.90
1231 121200117A5X00309501 0154	Fracc CAPULINES I de Tuxtla Gtz, Chiapas / Manz-N, Lote-13 / Escritura Publica 1,882 Vol-32 del 13/06/1995	4,238.90
1231 121200117A5X00309501 0155	Fracc CAPULINES I de Tuxtla Gtz, Chiapas / Manz-N, Lote-15 / Escritura Publica 1,882 Vol-32 del 13/06/1995	4,238.90
1231 121200117A5X00309501 0156	Fracc CAPULINES I de Tuxtla Gtz, Chiapas / Manz-N, Lote-17 / Escritura Publica 1,882 Vol-32 del 13/06/1995	4,238.90
1231 121200117A5X00309501 0157	Fracc CAPULINES I de Tuxtla Gtz, Chiapas / Manz-N, Lote-25 / Escritura Publica 1,882 Vol-32 del 13/06/1995	4,238.90
1231 121200117A5X00309501 0158	Fracc CAPULINES I de Tuxtla Gtz, Chiapas / Manz-N, Lote-27 / Escritura Publica 1,882 Vol-32 del 13/06/1995	4,238.90





**SISTEMA CONTABLE 2024
RELACIÓN DE BIENES INMUEBLES QUE COMPONEN SU PATRIMONIO
Cuenta Pública al 30 de junio de 2024**

Página 84 de 113

Hora: 08:04:54p. m.

Fecha: 30/07/2024

Código	Descripción del Bien	Valor en Libros
1231 121200117A5X00309501 0159	Fracc CAPULINES I de Tuxtla Gtz, Chiapas / Manz-Ñ, Lote-1 / Escritura Publica 1,882 Vol-32 del 13/06/1995	4,238.90
1231 121200117A5X00309501 0160	Fracc CAPULINES I de Tuxtla Gtz, Chiapas / Manz-Ñ, Lote-3 / Escritura Publica 1,882 Vol-32 del 13/06/1995	4,238.90
1231 121200117A5X00309501 0161	Fracc CAPULINES I de Tuxtla Gtz, Chiapas / Manz-Ñ, Lote-4 / Escritura Publica 1,882 Vol-32 del 13/06/1995	4,238.90
1231 121200117A5X00309501 0162	Fracc CAPULINES I de Tuxtla Gtz, Chiapas / Manz-Ñ, Lote-5 / Escritura Publica 1,882 Vol-32 del 13/06/1995	4,238.90
1231 121200117A5X00309501 0163	Fracc CAPULINES I de Tuxtla Gtz, Chiapas / Manz-Ñ, Lote-7 / Escritura Publica 1,882 Vol-32 del 13/06/1995	4,238.90
1231 121200117A5X00309501 0164	Fracc CAPULINES I de Tuxtla Gtz, Chiapas / Manz-Ñ, Lote-8 / Escritura Publica 1,882 Vol-32 del 13/06/1995	4,238.90
1231 121200117A5X00309501 0165	Fracc CAPULINES I de Tuxtla Gtz, Chiapas / Manz-O, Lote-3 / Escritura Publica 1,882 Vol-32 del 13/06/1995	4,238.90
1231 121200117A5X00309501 0166	Fracc CAPULINES I de Tuxtla Gtz, Chiapas / Manz-O, Lote-5 / Escritura Publica 1,882 Vol-32 del 13/06/1995	4,238.90
1231 121200117A5X00309501 0167	Fracc CAPULINES I de Tuxtla Gtz, Chiapas / Manz-O, Lote-7 / Escritura Publica 1,882 Vol-32 del 13/06/1995	4,238.90
1231 121200117A5X00309501 0168	Fracc CAPULINES I de Tuxtla Gtz, Chiapas / Manz-O, Lote-8 / Escritura Publica 1,882 Vol-32 del 13/06/1995	4,238.90
1231 121200117A5X00309501 0169	Fracc CAPULINES I de Tuxtla Gtz, Chiapas / Manz-P, Lote-2 / Escritura Publica 1,882 Vol-32 del 13/06/1995	4,238.90
1231 121200117A5X00309501 0170	Fracc CAPULINES I de Tuxtla Gtz, Chiapas / Manz-P, Lote-4 / Escritura Publica 1,882 Vol-32 del 13/06/1995	4,238.90
1231 121200117A5X00309501 0171	Fracc CAPULINES I de Tuxtla Gtz, Chiapas / Manz-P, Lote-5 / Escritura Publica 1,882 Vol-32 del 13/06/1995	4,238.90
1231 121200117A5X00309501 0172	Fracc CAPULINES I de Tuxtla Gtz, Chiapas / Manz-P, Lote-6 / Escritura Publica 1,882 Vol-32 del 13/06/1995	4,238.90
1231 121200117A5X00309501 0173	Fracc CAPULINES I de Tuxtla Gtz, Chiapas / Manz-Q, Lote-6 / Escritura Publica 1,882 Vol-32 del 13/06/1995	4,238.90
1231 121200117A5X00309501 0174	Fracc CAPULINES I de Tuxtla Gtz, Chiapas / Manz-Q, Lote-7 / Escritura Publica 1,882 Vol-32 del 13/06/1995	4,238.90
1231 121200117A5X00309501 0175	Fracc CAPULINES I de Tuxtla Gtz, Chiapas / Manz-R, Lote-8 / Escritura Publica 1,882 Vol-32 del 13/06/1995	4,238.90
1231 121200117A5X00309501 0176	Fracc CAPULINES I de Tuxtla Gtz, Chiapas / Manz-S, Lote-3 / Escritura Publica 1,882 Vol-32 del 13/06/1995	4,238.90
1231 121200117A5X00309501 0177	Fracc CAPULINES I de Tuxtla Gtz, Chiapas / Manz-S, Lote-4 / Escritura Publica 1,882 Vol-32 del 13/06/1995	4,238.90
1231 121200117A5X00309501 0178	Fracc CAPULINES I de Tuxtla Gtz, Chiapas / Manz-T, Lote-2 / Escritura Publica 1,882 Vol-32 del 13/06/1995	4,238.90
1231 121200117A5X00309501 0179	Fracc CAPULINES I de Tuxtla Gtz, Chiapas / Manz-T, Lote-5 / Escritura Publica 1,882 Vol-32 del 13/06/1995	4,238.90
1231 121200117A5X00309501 0180	Fracc CAPULINES I de Tuxtla Gtz, Chiapas / Manz-T, Lote-8 / Escritura Publica 1,882 Vol-32 del 13/06/1995	4,238.90
1231 121200117A5X00309501 0181	Fracc CAPULINES I de Tuxtla Gtz, Chiapas / Manz-U, Lote-1 / Escritura Publica 1,882 Vol-32 del 13/06/1995	4,238.90
1231 121200117A5X00309501 0182	Fracc CAPULINES I de Tuxtla Gtz, Chiapas / Manz-U, Lote-3 / Escritura Publica 1,882 Vol-32 del 13/06/1995	4,238.90
1231 121200117A5X00309501 0183	Fracc CAPULINES I de Tuxtla Gtz, Chiapas / Manz-U, Lote-6 / Escritura Publica 1,882 Vol-32 del 13/06/1995	4,238.90





SISTEMA CONTABLE 2024
RELACIÓN DE BIENES INMUEBLES QUE COMPONEN SU PATRIMONIO
Cuenta Pública al 30 de junio de 2024

Página 85 de 113

Hora: 08:04:54p. m.

Fecha: 30/07/2024

Código	Descripción del Bien	Valor en Libros
1231 121200117A5X00309501 0184	Fracc CAPULINES I de Tuxtla Gtz, Chiapas / Manz-U, Lote-7 / Escritura Publica 1,882 Vol-32 del 13/06/1995	4,238.90
1231 121200117A5X00309601 0001	Fracc CAPULINES III de Tuxtla Gtz, Chiapas / Manz-1, Lote-1 / Escritura Publica 2,908 Vol-61 del 01/02/1996	1,391.64
1231 121200117A5X00309601 0002	Fracc CAPULINES III de Tuxtla Gtz, Chiapas / Manz-1, Lote-3 / Escritura Publica 2,908 Vol-61 del 01/02/1996	1,391.64
1231 121200117A5X00309601 0003	Fracc CAPULINES III de Tuxtla Gtz, Chiapas / Manz-1, Lote-4 / Escritura Publica 2,908 Vol-61 del 01/02/1996	1,391.64
1231 121200117A5X00309601 0004	Fracc CAPULINES III de Tuxtla Gtz, Chiapas / Manz-1, Lote-6 / Escritura Publica 2,908 Vol-61 del 01/02/1996	1,391.64
1231 121200117A5X00309601 0005	Fracc CAPULINES III de Tuxtla Gtz, Chiapas / Manz-2, Lote-2 / Escritura Publica 2,908 Vol-61 del 01/02/1996	1,391.64
1231 121200117A5X00309601 0006	Fracc CAPULINES III de Tuxtla Gtz, Chiapas / Manz-4, Lote-3 / Escritura Publica 2,908 Vol-61 del 01/02/1996	1,391.64
1231 121200117A5X00309601 0007	Fracc CAPULINES III de Tuxtla Gtz, Chiapas / Manz-4, Lote-7 / Escritura Publica 2,908 Vol-61 del 01/02/1996	1,391.64
1231 121200117A5X00309601 0008	Fracc CAPULINES III de Tuxtla Gtz, Chiapas / Manz-4, Lote-9 / Escritura Publica 2,908 Vol-61 del 01/02/1996	1,391.64
1231 121200117A5X00309601 0009	Fracc CAPULINES III de Tuxtla Gtz, Chiapas / Manz-5, Lote-4 / Escritura Publica 2,908 Vol-61 del 01/02/1996	1,391.64
1231 121200117A5X00309601 0010	Fracc CAPULINES III de Tuxtla Gtz, Chiapas / Manz-5, Lote-5 / Escritura Publica 2,908 Vol-61 del 01/02/1996	1,391.64
1231 121200117A5X00309601 0011	Fracc CAPULINES III de Tuxtla Gtz, Chiapas / Manz-5, Lote-6 / Escritura Publica 2,908 Vol-61 del 01/02/1996	1,391.64
1231 121200117A5X00309601 0012	Fracc CAPULINES III de Tuxtla Gtz, Chiapas / Manz-5, Lote-10 / Escritura Publica 2,908 Vol-61 del 01/02/1996	1,391.64
1231 121200117A5X00309601 0013	Fracc CAPULINES III de Tuxtla Gtz, Chiapas / Manz-5, Lote-11 / Escritura Publica 2,908 Vol-61 del 01/02/1996	1,391.64
1231 121200117A5X00309601 0014	Fracc CAPULINES III de Tuxtla Gtz, Chiapas / Manz-5, Lote-14 / Escritura Publica 2,908 Vol-61 del 01/02/1996	1,391.64
1231 121200117A5X00309601 0015	Fracc CAPULINES III de Tuxtla Gtz, Chiapas / Manz-5, Lote-15 / Escritura Publica 2,908 Vol-61 del 01/02/1996	1,391.64
1231 121200117A5X00309601 0016	Fracc CAPULINES III de Tuxtla Gtz, Chiapas / Manz-5, Lote-16 / Escritura Publica 2,908 Vol-61 del 01/02/1996	1,391.64
1231 121200117A5X00309601 0017	Fracc CAPULINES III de Tuxtla Gtz, Chiapas / Manz-5, Lote-18 / Escritura Publica 2,908 Vol-61 del 01/02/1996	1,391.64
1231 121200117A5X00309601 0018	Fracc CAPULINES III de Tuxtla Gtz, Chiapas / Manz-6, Lote-4 / Escritura Publica 2,908 Vol-61 del 01/02/1996	1,391.64
1231 121200117A5X00309601 0019	Fracc CAPULINES III de Tuxtla Gtz, Chiapas / Manz-6, Lote-7 / Escritura Publica 2,908 Vol-61 del 01/02/1996	1,391.64
1231 121200117A5X00309601 0020	Fracc CAPULINES III de Tuxtla Gtz, Chiapas / Manz-6, Lote-10 / Escritura Publica 2,908 Vol-61 del 01/02/1996	1,391.64
1231 121200117A5X00309601 0021	Fracc CAPULINES III de Tuxtla Gtz, Chiapas / Manz-6, Lote-11 / Escritura Publica 2,908 Vol-61 del 01/02/1996	1,391.64
1231 121200117A5X00309601 0022	Fracc CAPULINES III de Tuxtla Gtz, Chiapas / Manz-7, Lote-7 / Escritura Publica 2,908 Vol-61 del 01/02/1996	1,391.64
1231 121200117A5X00309601 0023	Fracc CAPULINES III de Tuxtla Gtz, Chiapas / Manz-7, Lote-8 / Escritura Publica 2,908 Vol-61 del 01/02/1996	1,391.64
1231 121200117A5X00309601 0024	Fracc CAPULINES III de Tuxtla Gtz, Chiapas / Manz-8, Lote-1 / Escritura Publica 2,908 Vol-61 del 01/02/1996	1,391.64



SISTEMA CONTABLE 2024
RELACIÓN DE BIENES INMUEBLES QUE COMPONEN SU PATRIMONIO
Cuenta Pública al 30 de junio de 2024

Código	Descripción del Bien	Valor en Libros
1231 121200117A5X00309601 0025	Fracc CAPULINES III de Tuxtla Gtz, Chiapas / Manz-8, Lote-2 / Escritura Publica 2,908 Vol-61 del 01/02/1996	1,391.64
1231 121200117A5X00309601 0026	Fracc CAPULINES III de Tuxtla Gtz, Chiapas / Manz-8, Lote-3 / Escritura Publica 2,908 Vol-61 del 01/02/1996	1,391.64
1231 121200117A5X00309601 0027	Fracc CAPULINES III de Tuxtla Gtz, Chiapas / Manz-8, Lote-5 / Escritura Publica 2,908 Vol-61 del 01/02/1996	1,391.64
1231 121200117A5X00309601 0028	Fracc CAPULINES III de Tuxtla Gtz, Chiapas / Manz-8, Lote-6 / Escritura Publica 2,908 Vol-61 del 01/02/1996	1,391.64
1231 121200117A5X00309601 0029	Fracc CAPULINES III de Tuxtla Gtz, Chiapas / Manz-8, Lote-9 / Escritura Publica 2,908 Vol-61 del 01/02/1996	1,391.64
1231 121200117A5X00309601 0030	Fracc CAPULINES III de Tuxtla Gtz, Chiapas / Manz-8, Lote-13 / Escritura Publica 2,908 Vol-61 del 01/02/1996	1,391.64
1231 121200117A5X00309601 0031	Fracc CAPULINES III de Tuxtla Gtz, Chiapas / Manz-8, Lote-14 / Escritura Publica 2,908 Vol-61 del 01/02/1996	1,391.64
1231 121200117A5X00309601 0032	Fracc CAPULINES III de Tuxtla Gtz, Chiapas / Manz-8, Lote-16 / Escritura Publica 2,908 Vol-61 del 01/02/1996	1,391.64
1231 121200117A5X00309601 0033	Fracc CAPULINES III de Tuxtla Gtz, Chiapas / Manz-8, Lote-28 / Escritura Publica 2,908 Vol-61 del 01/02/1996	1,391.64
1231 121200117A5X00309601 0034	Fracc CAPULINES III de Tuxtla Gtz, Chiapas / Manz-8, Lote-30 / Escritura Publica 2,908 Vol-61 del 01/02/1996	1,391.64
1231 121200117A5X00309601 0035	Fracc CAPULINES III de Tuxtla Gtz, Chiapas / Manz-8, Lote-32 / Escritura Publica 2,908 Vol-61 del 01/02/1996	1,391.64
1231 121200117A5X00309601 0036	Fracc CAPULINES III de Tuxtla Gtz, Chiapas / Manz-9, Lote-1 / Escritura Publica 2,908 Vol-61 del 01/02/1996	1,391.64
1231 121200117A5X00309601 0037	Fracc CAPULINES III de Tuxtla Gtz, Chiapas / Manz-9, Lote-2 / Escritura Publica 2,908 Vol-61 del 01/02/1996	1,391.64
1231 121200117A5X00309601 0038	Fracc CAPULINES III de Tuxtla Gtz, Chiapas / Manz-9, Lote-3 / Escritura Publica 2,908 Vol-61 del 01/02/1996	1,391.64
1231 121200117A5X00309601 0039	Fracc CAPULINES III de Tuxtla Gtz, Chiapas / Manz-9, Lote-6 / Escritura Publica 2,908 Vol-61 del 01/02/1996	1,391.64
1231 121200117A5X00309601 0040	Fracc CAPULINES III de Tuxtla Gtz, Chiapas / Manz-9, Lote-9 / Escritura Publica 2,908 Vol-61 del 01/02/1996	1,391.64
1231 121200117A5X00309601 0041	Fracc CAPULINES III de Tuxtla Gtz, Chiapas / Manz-9, Lote-10 / Escritura Publica 2,908 Vol-61 del 01/02/1996	1,391.64
1231 121200117A5X00309601 0042	Fracc CAPULINES III de Tuxtla Gtz, Chiapas / Manz-9, Lote-11 / Escritura Publica 2,908 Vol-61 del 01/02/1996	1,391.64
1231 121200117A5X00309601 0043	Fracc CAPULINES III de Tuxtla Gtz, Chiapas / Manz-9, Lote-13 / Escritura Publica 2,908 Vol-61 del 01/02/1996	1,391.64
1231 121200117A5X00309601 0044	Fracc CAPULINES III de Tuxtla Gtz, Chiapas / Manz-9, Lote-16 / Escritura Publica 2,908 Vol-61 del 01/02/1996	1,391.64
1231 121200117A5X00309601 0045	Fracc CAPULINES III de Tuxtla Gtz, Chiapas / Manz-9, Lote-18 / Escritura Publica 2,908 Vol-61 del 01/02/1996	1,391.64
1231 121200117A5X00309601 0046	Fracc CAPULINES III de Tuxtla Gtz, Chiapas / Manz-9, Lote-19 / Escritura Publica 2,908 Vol-61 del 01/02/1996	1,391.64
1231 121200117A5X00309601 0047	Fracc CAPULINES III de Tuxtla Gtz, Chiapas / Manz-9, Lote-21 / Escritura Publica 2,908 Vol-61 del 01/02/1996	1,391.64
1231 121200117A5X00309601 0048	Fracc CAPULINES III de Tuxtla Gtz, Chiapas / Manz-10, Lote-2 / Escritura Publica 2,908 Vol-61 del 01/02/1996	1,391.64
1231 121200117A5X00309601 0049	Fracc CAPULINES III de Tuxtla Gtz, Chiapas / Manz-10, Lote-5 / Escritura Publica 2,908 Vol-61 del 01/02/1996	1,391.64







GOBIERNO CONSTITUCIONAL DEL ESTADO DE CHIAPAS
PROMOTORA DE VIVIENDA CHIAPAS

SISTEMA CONTABLE 2024
RELACIÓN DE BIENES INMUEBLES QUE COMPONEN SU PATRIMONIO
Cuenta Pública al 30 de junio de 2024

Página 87 de 113

Hora: 08:04:54p. m.

Fecha: 30/07/2024

Código	Descripción del Bien	Valor en Libros
1231 121200117A5X00309601 0050	Fracc CAPULINES III de Tuxtla Gtz, Chiapas / Manz-10, Lote-6 / Escritura Publica 2,908 Vol-61 del 01/02/1996	1,391.64
1231 121200117A5X00309601 0051	Fracc CAPULINES III de Tuxtla Gtz, Chiapas / Manz-10, Lote-7 / Escritura Publica 2,908 Vol-61 del 01/02/1996	1,391.64
1231 121200117A5X00309601 0052	Fracc CAPULINES III de Tuxtla Gtz, Chiapas / Manz-10, Lote-8 / Escritura Publica 2,908 Vol-61 del 01/02/1996	1,391.64
1231 121200117A5X00309601 0053	Fracc CAPULINES III de Tuxtla Gtz, Chiapas / Manz-10, Lote-10 / Escritura Publica 2,908 Vol-61 del 01/02/1996	1,391.64
1231 121200117A5X00309601 0054	Fracc CAPULINES III de Tuxtla Gtz, Chiapas / Manz-11, Lote-3 / Escritura Publica 2,908 Vol-61 del 01/02/1996	1,391.64
1231 121200117A5X00309601 0055	Fracc CAPULINES III de Tuxtla Gtz, Chiapas / Manz-11, Lote-4 / Escritura Publica 2,908 Vol-61 del 01/02/1996	1,391.64
1231 121200117A5X00309601 0056	Fracc CAPULINES III de Tuxtla Gtz, Chiapas / Manz-11, Lote-5 / Escritura Publica 2,908 Vol-61 del 01/02/1996	1,391.64
1231 121200117A5X00309601 0057	Fracc CAPULINES III de Tuxtla Gtz, Chiapas / Manz-11, Lote-7 / Escritura Publica 2,908 Vol-61 del 01/02/1996	1,391.64
1231 121200117A5X00309601 0058	Fracc CAPULINES III de Tuxtla Gtz, Chiapas / Manz-11, Lote-8 / Escritura Publica 2,908 Vol-61 del 01/02/1996	1,391.64
1231 121200117A5X00309601 0059	Fracc CAPULINES III de Tuxtla Gtz, Chiapas / Manz-11, Lote-9 / Escritura Publica 2,908 Vol-61 del 01/02/1996	1,391.64
1231 121200117A5X00309601 0060	Fracc CAPULINES III de Tuxtla Gtz, Chiapas / Manz-11, Lote-10 / Escritura Publica 2,908 Vol-61 del 01/02/1996	1,391.64
1231 121200117A5X00309601 0061	Fracc CAPULINES III de Tuxtla Gtz, Chiapas / Manz-11, Lote-14 / Escritura Publica 2,908 Vol-61 del 01/02/1996	1,391.64
1231 121200117A5X00309601 0062	Fracc CAPULINES III de Tuxtla Gtz, Chiapas / Manz-11, Lote-27 / Escritura Publica 2,908 Vol-61 del 01/02/1996	1,391.64
1231 121200117A5X00309601 0063	Fracc CAPULINES III de Tuxtla Gtz, Chiapas / Manz-11, Lote-29 / Escritura Publica 2,908 Vol-61 del 01/02/1996	1,391.64
1231 121200117A5X00309601 0064	Fracc CAPULINES III de Tuxtla Gtz, Chiapas / Manz-11, Lote-30 / Escritura Publica 2,908 Vol-61 del 01/02/1996	1,391.64
1231 121200117A5X00309601 0065	Fracc CAPULINES III de Tuxtla Gtz, Chiapas / Manz-12, Lote-3 / Escritura Publica 2,908 Vol-61 del 01/02/1996	1,391.64
1231 121200117A5X00309601 0066	Fracc CAPULINES III de Tuxtla Gtz, Chiapas / Manz-12, Lote-4 / Escritura Publica 2,908 Vol-61 del 01/02/1996	1,391.64
1231 121200117A5X00309601 0067	Fracc CAPULINES III de Tuxtla Gtz, Chiapas / Manz-12, Lote-10 / Escritura Publica 2,908 Vol-61 del 01/02/1996	1,391.64
1231 121200117A5X00309601 0068	Fracc CAPULINES III de Tuxtla Gtz, Chiapas / Manz-12, Lote-12 / Escritura Publica 2,908 Vol-61 del 01/02/1996	1,391.64
1231 121200117A5X00309601 0069	Fracc CAPULINES III de Tuxtla Gtz, Chiapas / Manz-12, Lote-14 / Escritura Publica 2,908 Vol-61 del 01/02/1996	1,391.64
1231 121200117A5X00309601 0070	Fracc CAPULINES III de Tuxtla Gtz, Chiapas / Manz-12, Lote-16 / Escritura Publica 2,908 Vol-61 del 01/02/1996	1,391.64
1231 121200117A5X00309601 0071	Fracc CAPULINES III de Tuxtla Gtz, Chiapas / Manz-12, Lote-18 / Escritura Publica 2,908 Vol-61 del 01/02/1996	1,391.64
1231 121200117A5X00309601 0072	Fracc CAPULINES III de Tuxtla Gtz, Chiapas / Manz-12, Lote-19 / Escritura Publica 2,908 Vol-61 del 01/02/1996	1,391.64
1231 121200117A5X00309601 0073	Fracc CAPULINES III de Tuxtla Gtz, Chiapas / Manz-12, Lote-22 / Escritura Publica 2,908 Vol-61 del 01/02/1996	1,391.64
1231 121200117A5X00309601 0074	Fracc CAPULINES III de Tuxtla Gtz, Chiapas / Manz-12, Lote-25 / Escritura Publica 2,908 Vol-61 del 01/02/1996	1,391.64

SISTEMA CONTABLE 2024
RELACIÓN DE BIENES INMUEBLES QUE COMPONEN SU PATRIMONIO
Cuenta Pública al 30 de junio de 2024

Código	Descripción del Bien	Valor en Libros
1231 121200117A5X00309601 0075	Fracc CAPULINES III de Tuxtla Gtz, Chiapas / Manz-12, Lote-26 / Escritura Publica 2,908 Vol-61 del 01/02/1996	1,391.64
1231 121200117A5X00309601 0076	Fracc CAPULINES III de Tuxtla Gtz, Chiapas / Manz-12, Lote-27 / Escritura Publica 2,908 Vol-61 del 01/02/1996	1,391.64
1231 121200117A5X00309601 0077	Fracc CAPULINES III de Tuxtla Gtz, Chiapas / Manz-12, Lote-29 / Escritura Publica 2,908 Vol-61 del 01/02/1996	1,391.64
1231 121200117A5X00309601 0078	Fracc CAPULINES III de Tuxtla Gtz, Chiapas / Manz-13, Lote-30 / Escritura Publica 2,908 Vol-61 del 01/02/1996	1,391.64
1231 121200117A5X00309601 0079	Fracc CAPULINES III de Tuxtla Gtz, Chiapas / Manz-13, Lote-2 / Escritura Publica 2,908 Vol-61 del 01/02/1996	1,391.64
1231 121200117A5X00309601 0080	Fracc CAPULINES III de Tuxtla Gtz, Chiapas / Manz-13, Lote-3 / Escritura Publica 2,908 Vol-61 del 01/02/1996	1,391.64
1231 121200117A5X00309601 0081	Fracc CAPULINES III de Tuxtla Gtz, Chiapas / Manz-13, Lote-6 / Escritura Publica 2,908 Vol-61 del 01/02/1996	1,391.64
1231 121200117A5X00309601 0082	Fracc CAPULINES III de Tuxtla Gtz, Chiapas / Manz-13, Lote-9 / Escritura Publica 2,908 Vol-61 del 01/02/1996	1,391.64
1231 121200117A5X00309601 0083	Fracc CAPULINES III de Tuxtla Gtz, Chiapas / Manz-13, Lote-11 / Escritura Publica 2,908 Vol-61 del 01/02/1996	1,391.64
1231 121200117A5X00309601 0084	Fracc CAPULINES III de Tuxtla Gtz, Chiapas / Manz-13, Lote-13 / Escritura Publica 2,908 Vol-61 del 01/02/1996	1,391.64
1231 121200117A5X00309601 0085	Fracc CAPULINES III de Tuxtla Gtz, Chiapas / Manz-13, Lote-14 / Escritura Publica 2,908 Vol-61 del 01/02/1996	1,391.64
1231 121200117A5X00309601 0086	Fracc CAPULINES III de Tuxtla Gtz, Chiapas / Manz-13, Lote-16 / Escritura Publica 2,908 Vol-61 del 01/02/1996	1,391.64
1231 121200117A5X00309601 0087	Fracc CAPULINES III de Tuxtla Gtz, Chiapas / Manz-13, Lote-17 / Escritura Publica 2,908 Vol-61 del 01/02/1996	1,391.64
1231 121200117A5X00309601 0088	Fracc CAPULINES III de Tuxtla Gtz, Chiapas / Manz-13, Lote-19 / Escritura Publica 2,908 Vol-61 del 01/02/1996	1,391.64
1231 121200117A5X00309601 0089	Fracc CAPULINES III de Tuxtla Gtz, Chiapas / Manz-13, Lote-21 / Escritura Publica 2,908 Vol-61 del 01/02/1996	1,391.64
1231 121200117A5X00309601 0090	Fracc CAPULINES III de Tuxtla Gtz, Chiapas / Manz-13, Lote-25 / Escritura Publica 2,908 Vol-61 del 01/02/1996	1,391.64
1231 121200117A5X00309601 0091	Fracc CAPULINES III de Tuxtla Gtz, Chiapas / Manz-13, Lote-26 / Escritura Publica 2,908 Vol-61 del 01/02/1996	1,391.64
1231 121200117A5X00309601 0092	Fracc CAPULINES III de Tuxtla Gtz, Chiapas / Manz-13, Lote-27 / Escritura Publica 2,908 Vol-61 del 01/02/1996	1,391.64
1231 121200117A5X00309601 0093	Fracc CAPULINES III de Tuxtla Gtz, Chiapas / Manz-14, Lote-1 / Escritura Publica 2,908 Vol-61 del 01/02/1996	1,391.64
1231 121200117A5X00309601 0094	Fracc CAPULINES III de Tuxtla Gtz, Chiapas / Manz-14, Lote-2 / Escritura Publica 2,908 Vol-61 del 01/02/1996	1,391.64
1231 121200117A5X00309601 0095	Fracc CAPULINES III de Tuxtla Gtz, Chiapas / Manz-14, Lote-5 / Escritura Publica 2,908 Vol-61 del 01/02/1996	1,391.64
1231 121200117A5X00309601 0096	Fracc CAPULINES III de Tuxtla Gtz, Chiapas / Manz-14, Lote-6 / Escritura Publica 2,908 Vol-61 del 01/02/1996	1,391.64
1231 121200117A5X00309601 0097	Fracc CAPULINES III de Tuxtla Gtz, Chiapas / Manz-14, Lote-7 / Escritura Publica 2,908 Vol-61 del 01/02/1996	1,391.64
1231 121200117A5X00309601 0098	Fracc CAPULINES III de Tuxtla Gtz, Chiapas / Manz-14, Lote-10 / Escritura Publica 2,908 Vol-61 del 01/02/1996	1,391.64
1231 121200117A5X00309601 0099	Fracc CAPULINES III de Tuxtla Gtz, Chiapas / Manz-15, Lote-5 / Escritura Publica 2,908 Vol-61 del 01/02/1996	1,391.64





**SISTEMA CONTABLE 2024
RELACIÓN DE BIENES INMUEBLES QUE COMPONEN SU PATRIMONIO
Cuenta Pública al 30 de junio de 2024**

Página 89 de 113

Hora: 08:04:54p. m.

Fecha: 30/07/2024

Código	Descripción del Bien	Valor en Libros
1231 121200117A5X00309601 0100	Fracc CAPULINES III de Tuxtla Gtz, Chiapas / Manz-16, Lote-2 / Escritura Publica 2,908 Vol-61 del 01/02/1996	1,391.64
1231 121200117A5X00309601 0101	Fracc CAPULINES III de Tuxtla Gtz, Chiapas / Manz-16, Lote-4 / Escritura Publica 2,908 Vol-61 del 01/02/1996	1,391.64
1231 121200117A5X00309601 0102	Fracc CAPULINES III de Tuxtla Gtz, Chiapas / Manz-16, Lote-8 / Escritura Publica 2,908 Vol-61 del 01/02/1996	1,391.64
1231 121200117A5X00309601 0103	Fracc CAPULINES III de Tuxtla Gtz, Chiapas / Manz-16, Lote-10 / Escritura Publica 2,908 Vol-61 del 01/02/1996	1,391.64
1231 121200117A5X00309601 0104	Fracc CAPULINES III de Tuxtla Gtz, Chiapas / Manz-17, Lote-1 / Escritura Publica 2,908 Vol-61 del 01/02/1996	1,391.64
1231 121200117A5X00309601 0105	Fracc CAPULINES III de Tuxtla Gtz, Chiapas / Manz-17, Lote-2 / Escritura Publica 2,908 Vol-61 del 01/02/1996	1,391.64
1231 121200117A5X00309601 0106	Fracc CAPULINES III de Tuxtla Gtz, Chiapas / Manz-17, Lote-6 / Escritura Publica 2,908 Vol-61 del 01/02/1996	1,391.64
1231 121200117A5X00309601 0107	Fracc CAPULINES III de Tuxtla Gtz, Chiapas / Manz-17, Lote-9 / Escritura Publica 2,908 Vol-61 del 01/02/1996	1,391.64
1231 121200117A5X00309601 0108	Fracc CAPULINES III de Tuxtla Gtz, Chiapas / Manz-17, Lote-13 / Escritura Publica 2,908 Vol-61 del 01/02/1996	1,391.64
1231 121200117A5X00309601 0109	Fracc CAPULINES III de Tuxtla Gtz, Chiapas / Manz-17, Lote-14 / Escritura Publica 2,908 Vol-61 del 01/02/1996	1,391.64
1231 121200117A5X00309601 0110	Fracc CAPULINES III de Tuxtla Gtz, Chiapas / Manz-17, Lote-16 / Escritura Publica 2,908 Vol-61 del 01/02/1996	1,391.64
1231 121200117A5X00309601 0111	Fracc CAPULINES III de Tuxtla Gtz, Chiapas / Manz-17, Lote-17 / Escritura Publica 2,908 Vol-61 del 01/02/1996	1,391.64
1231 121200117A5X00309601 0112	Fracc CAPULINES III de Tuxtla Gtz, Chiapas / Manz-17, Lote-18 / Escritura Publica 2,908 Vol-61 del 01/02/1996	1,391.64
1231 121200117A5X00309601 0113	Fracc CAPULINES III de Tuxtla Gtz, Chiapas / Manz-18, Lote-7 / Escritura Publica 2,908 Vol-61 del 01/02/1996	1,391.64
1231 121200117A5X00309601 0114	Fracc CAPULINES III de Tuxtla Gtz, Chiapas / Manz-19, Lote-9 / Escritura Publica 2,908 Vol-61 del 01/02/1996	1,391.64
1231 121200117A5X00309601 0115	Fracc CAPULINES III de Tuxtla Gtz, Chiapas / Manz-19, Lote-10 / Escritura Publica 2,908 Vol-61 del 01/02/1996	1,391.64
1231 121200117A5X00309601 0116	Fracc CAPULINES III de Tuxtla Gtz, Chiapas / Manz-19, Lote-11 / Escritura Publica 2,908 Vol-61 del 01/02/1996	1,391.64
1231 121200117A5X00309601 0117	Fracc CAPULINES III de Tuxtla Gtz, Chiapas / Manz-19, Lote-12 / Escritura Publica 2,908 Vol-61 del 01/02/1996	1,391.64
1231 121200117A5X00309601 0118	Fracc CAPULINES III de Tuxtla Gtz, Chiapas / Manz-19, Lote-14 / Escritura Publica 2,908 Vol-61 del 01/02/1996	1,391.64
1231 121200117A5X00309601 0119	Fracc CAPULINES III de Tuxtla Gtz, Chiapas / Manz-19, Lote-17 / Escritura Publica 2,908 Vol-61 del 01/02/1996	1,391.64
1231 121200117A5X00309601 0120	Fracc CAPULINES III de Tuxtla Gtz, Chiapas / Manz-19, Lote-18 / Escritura Publica 2,908 Vol-61 del 01/02/1996	1,391.64
1231 121200117A5X00309601 0121	Fracc CAPULINES III de Tuxtla Gtz, Chiapas / Manz-19, Lote-20 / Escritura Publica 2,908 Vol-61 del 01/02/1996	1,391.64
1231 121200117A5X00309601 0122	Fracc CAPULINES III de Tuxtla Gtz, Chiapas / Manz-19, Lote-22 / Escritura Publica 2,908 Vol-61 del 01/02/1996	1,391.64
1231 121200117A5X00309601 0123	Fracc CAPULINES III de Tuxtla Gtz, Chiapas / Manz-20, Lote-3 / Escritura Publica 2,908 Vol-61 del 01/02/1996	1,391.64
1231 121200117A5X00309601 0124	Fracc CAPULINES III de Tuxtla Gtz, Chiapas / Manz-20, Lote-7 / Escritura Publica 2,908 Vol-61 del 01/02/1996	1,391.64





SISTEMA CONTABLE 2024
RELACIÓN DE BIENES INMUEBLES QUE COMPONEN SU PATRIMONIO
Cuenta Pública al 30 de junio de 2024

Página 90 de 113

Hora: 08:04:54p. m.

Fecha: 30/07/2024

Código	Descripción del Bien	Valor en Libros
1231 121200117A5X00309601 0125	Fracc CAPULINES III de Tuxtla Gtz, Chiapas / Manz-20, Lote-11 / Escritura Publica 2,908 Vol-61 del 01/02/1996	1,391.64
1231 121200117A5X00309601 0201	Colonia EL LAUREL del Mpio. de Comitan Chiapas. Mza- 1, Lote- 5, / Instrumento publico 3,159, Vol-62, del 02/Mayo/1996, Not Publico 143 Lic. Amador Coutiño Chavarria	520.13
1231 121200117A5X00309601 0202	Colonia EL LAUREL del Mpio. de Comitan Chiapas. Mza- 1, Lote- 6, / Instrumento publico 3,159, Vol-62, del 02/Mayo/1996, Not Publico 143 Lic. Amador Coutiño Chavarria	520.13
1231 121200117A5X00309601 0203	Colonia EL LAUREL del Mpio. de Comitan Chiapas. Mza- 1, Lote- 14, / Instrumento publico 3,159, Vol-62, del 02/Mayo/1996, Not Publico 143 Lic. Amador Coutiño Chavarria	520.13
1231 121200117A5X00309601 0204	Colonia EL LAUREL del Mpio. de Comitan Chiapas. Mza- 1, Lote- 43, / Instrumento publico 3,159, Vol-62, del 02/Mayo/1996, Not Publico 143 Lic. Amador Coutiño Chavarria	520.13
1231 121200117A5X00309601 0205	Colonia EL LAUREL del Mpio. de Comitan Chiapas. Mza- 1, Lote- 45, / Instrumento publico 3,159, Vol-62, del 02/Mayo/1996, Not Publico 143 Lic. Amador Coutiño Chavarria	520.13
1231 121200117A5X00309601 0206	Colonia EL LAUREL del Mpio. de Comitan Chiapas. Mza- 1, Lote- 46, / Instrumento publico 3,159, Vol-62, del 02/Mayo/1996, Not Publico 143 Lic. Amador Coutiño Chavarria	520.13
1231 121200117A5X00309601 0207	Colonia EL LAUREL del Mpio. de Comitan Chiapas. Mza-1, Lote- 47, / Instrumento publico 3,159, Vol-62, del 02/Mayo/1996, Not Publico 143 Lic. Amador Coutiño Chavarria	520.13
1231 121200117A5X00309601 0208	Colonia EL LAUREL del Mpio. de Comitan Chiapas. Mza- 1, Lote- 48, / Instrumento publico 3,159, Vol-62, del 02/Mayo/1996, Not Publico 143 Lic. Amador Coutiño Chavarria	520.13
1231 121200117A5X00309601 0209	Colonia EL LAUREL del Mpio. de Comitan Chiapas. Mza- 1, Lote- 49, / Instrumento publico 3,159, Vol-62, del 02/Mayo/1996, Not Publico 143 Lic. Amador Coutiño Chavarria	520.13
1231 121200117A5X00309601 0210	Colonia EL LAUREL del Mpio. de Comitan Chiapas. Mza-1 , Lote- 50, / Instrumento publico 3,159, Vol-62, del 02/Mayo/1996, Not Publico 143 Lic. Amador Coutiño Chavarria	520.13
1231 121200117A5X00309601 0211	Colonia EL LAUREL del Mpio. de Comitan Chiapas. Mza-1, Lote- 51, / Instrumento publico 3,159, Vol-62, del 02/Mayo/1996, Not Publico 143 Lic. Amador Coutiño Chavarria	520.13
1231 121200117A5X00309601 0212	Colonia EL LAUREL del Mpio. de Comitan Chiapas. Mza- 1, Lote- 52, / Instrumento publico 3,159, Vol-62, del 02/Mayo/1996, Not Publico 143 Lic. Amador Coutiño Chavarria	520.13
1231 121200117A5X00309601 0213	Colonia EL LAUREL del Mpio. de Comitan Chiapas. Mza- 1, Lote- 53, / Instrumento publico 3,159, Vol-62, del 02/Mayo/1996, Not Publico 143 Lic. Amador Coutiño Chavarria	520.13
1231 121200117A5X00309601 0214	Colonia EL LAUREL del Mpio. de Comitan Chiapas. Mza- 1, Lote- 54, / Instrumento publico 3,159, Vol-62, del 02/Mayo/1996, Not Publico 143 Lic. Amador Coutiño Chavarria	520.13
1231 121200117A5X00309601 0215	Colonia EL LAUREL del Mpio. de Comitan Chiapas. Mza- 1, Casa- 55, / Instrumento publico 3,159, Vol-62, del 02/Mayo/1996, Not Publico 143 Lic. Amador Coutiño Chavarria	520.13
1231 121200117A5X00309601 0216	Colonia EL LAUREL del Mpio. de Comitan Chiapas. Mza- 1, Casa- 57, / Instrumento publico 3,159, Vol-62, del 02/Mayo/1996, Not Publico 143 Lic. Amador Coutiño Chavarria	520.13





SISTEMA CONTABLE 2024
RELACIÓN DE BIENES INMUEBLES QUE COMPONEN SU PATRIMONIO
Cuenta Pública al 30 de junio de 2024

Página 91 de 113

Hora: 08:04:54p. m.

Fecha: 30/07/2024

Código	Descripción del Bien	Valor en Libros
1231 121200117A5X00309601 0217	Colonia EL LAUREL del Mpio. de Comitan Chiapas. Mza- 3, Lote- 1, / Intrumento publico 3,159, Vol-62, del 02/Mayo/1996, Not Publico 143 Lic. Amador Coutiño Chavarria	520.13
1231 121200117A5X00309601 0218	Colonia EL LAUREL del Mpio. de Comitan Chiapas. Mza- 3, Casa - 15, / Intrumento publico 3,159, Vol-62, del 02/Mayo/1996, Not Publico 143 Lic. Amador Coutiño Chavarria	520.13
1231 121200117A5X00309601 0219	Colonia EL LAUREL del Mpio. de Comitan Chiapas. Mza- 3, Casa- 39, / Intrumento publico 3,159, Vol-62, del 02/Mayo/1996, Not Publico 143 Lic. Amador Coutiño Chavarria	520.13
1231 121200117A5X00309601 0220	Colonia EL LAUREL del Mpio. de Comitan Chiapas. Mza- 3, Lote- 42, / Intrumento publico 3,159, Vol-62, del 02/Mayo/1996, Not Publico 143 Lic. Amador Coutiño Chavarria	520.13
1231 121200117A5X00309601 0221	Colonia EL LAUREL del Mpio. de Comitan Chiapas. Mza- 4, Lote- 3, / Intrumento publico 3,159, Vol-62, del 02/Mayo/1996, Not Publico 143 Lic. Amador Coutiño Chavarria	520.13
1231 121200117A5X00309601 0222	Colonia EL LAUREL del Mpio. de Comitan Chiapas. Mza- 4, Lote- 4, / Intrumento publico 3,159, Vol-62, del 02/Mayo/1996, Not Publico 143 Lic. Amador Coutiño Chavarria	520.13
1231 121200117A5X00309601 0223	Colonia EL LAUREL del Mpio. de Comitan Chiapas. Mza- 4, Lote- 5, / Intrumento publico 3,159, Vol-62, del 02/Mayo/1996, Not Publico 143 Lic. Amador Coutiño Chavarria	520.13
1231 121200117A5X00309601 0224	Colonia EL LAUREL del Mpio. de Comitan Chiapas. Mza- 4, Lote- 7, / Intrumento publico 3,159, Vol-62, del 02/Mayo/1996, Not Publico 143 Lic. Amador Coutiño Chavarria	520.13
1231 121200117A5X00309601 0225	Colonia EL LAUREL del Mpio. de Comitan Chiapas. Mza- 4, Lote- 9, / Intrumento publico 3,159, Vol-62, del 02/Mayo/1996, Not Publico 143 Lic. Amador Coutiño Chavarria	520.13
1231 121200117A5X00309601 0226	Colonia EL LAUREL del Mpio. de Comitan Chiapas. Mza- 4, Lote- 11, / Intrumento publico 3,159, Vol-62, del 02/Mayo/1996, Not Publico 143 Lic. Amador Coutiño Chavarria	520.13
1231 121200117A5X00309601 0227	Colonia EL LAUREL del Mpio. de Comitan Chiapas. Mza- 4, Lote- 12, / Intrumento publico 3,159, Vol-62, del 02/Mayo/1996, Not Publico 143 Lic. Amador Coutiño Chavarria	520.13
1231 121200117A5X00309601 0228	Colonia EL LAUREL del Mpio. de Comitan Chiapas. Mza- 4, Lote- 13, / Intrumento publico 3,159, Vol-62, del 02/Mayo/1996, Not Publico 143 Lic. Amador Coutiño Chavarria	520.13
1231 121200117A5X00309601 0229	Colonia EL LAUREL del Mpio. de Comitan Chiapas. Mza- 4, Lote- 14, / Intrumento publico 3,159, Vol-62, del 02/Mayo/1996, Not Publico 143 Lic. Amador Coutiño Chavarria	520.13
1231 121200117A5X00309601 0230	Colonia EL LAUREL del Mpio. de Comitan Chiapas. Mza- 4, Lote- 15, / Intrumento publico 3,159, Vol-62, del 02/Mayo/1996, Not Publico 143 Lic. Amador Coutiño Chavarria	520.13
1231 121200117A5X00309601 0231	Colonia EL LAUREL del Mpio. de Comitan Chiapas. Mza- 4, Lote- 16, / Intrumento publico 3,159, Vol-62, del 02/Mayo/1996, Not Publico 143 Lic. Amador Coutiño Chavarria	520.13
1231 121200117A5X00309601 0232	Colonia EL LAUREL del Mpio. de Comitan Chiapas. Mza- 4, Lote- 17, / Intrumento publico 3,159, Vol-62, del 02/Mayo/1996, Not Publico 143 Lic. Amador Coutiño Chavarria	520.13
1231 121200117A5X00309601 0233	Colonia EL LAUREL del Mpio. de Comitan Chiapas. Mza- 4, Lote- 18, / Intrumento publico 3,159, Vol-62, del 02/Mayo/1996, Not Publico 143 Lic. Amador Coutiño Chavarria	520.13

SISTEMA CONTABLE 2024

RELACIÓN DE BIENES INMUEBLES QUE COMPONEN SU PATRIMONIO
Cuenta Pública al 30 de junio de 2024

Página 92 de 113

Hora: 08:04:54p. m.

Fecha: 30/07/2024

Código	Descripción del Bien	Valor en Libros
1231 121200117A5X00309601 0234	Colonia EL LAUREL del Mpio. de Comitan Chiapas. Mza- 4, Lote- 19, / Instrumento publico 3,159, Vol-62, del 02/Mayo/1996, Not Publico 143 Lic. Amador Coutiño Chavarria	520.13
1231 121200117A5X00309601 0235	Colonia EL LAUREL del Mpio. de Comitan Chiapas. Mza- 4, Lote- 20, / Instrumento publico 3,159, Vol-62, del 02/Mayo/1996, Not Publico 143 Lic. Amador Coutiño Chavarria	520.13
1231 121200117A5X00309601 0236	Colonia EL LAUREL del Mpio. de Comitan Chiapas. Mza- 5, Casa - 22, / Instrumento publico 3,159, Vol-62, del 02/Mayo/1996, Not Publico 143 Lic. Amador Coutiño Chavarria	520.13
1231 121200117A5X00309601 0237	Colonia EL LAUREL del Mpio. de Comitan Chiapas. Mza- 6, Lote- 1, / Instrumento publico 3,159, Vol-62, del 02/Mayo/1996, Not Publico 143 Lic. Amador Coutiño Chavarria	520.13
1231 121200117A5X00309601 0238	Colonia EL LAUREL del Mpio. de Comitan Chiapas. Mza- 6, Casa- 15, / Instrumento publico 3,159, Vol-62, del 02/Mayo/1996, Not Publico 143 Lic. Amador Coutiño Chavarria	520.13
1231 121200117A5X00309601 0239	Colonia EL LAUREL del Mpio. de Comitan Chiapas. Mza- 6, Lote- 18, / Instrumento publico 3,159, Vol-62, del 02/Mayo/1996, Not Publico 143 Lic. Amador Coutiño Chavarria	520.13
1231 121200117A5X00309601 0240	Colonia EL LAUREL del Mpio. de Comitan Chiapas. Mza- 6, Casa- 30, / Instrumento publico 3,159, Vol-62, del 02/Mayo/1996, Not Publico 143 Lic. Amador Coutiño Chavarria	520.13
1231 121200117A5X00309601 0241	Colonia EL LAUREL del Mpio. de Comitan Chiapas. Mza- 6, Lote- 32, / Instrumento publico 3,159, Vol-62, del 02/Mayo/1996, Not Publico 143 Lic. Amador Coutiño Chavarria	520.13
1231 121200117A5X00309601 0242	Colonia EL LAUREL del Mpio. de Comitan Chiapas. Mza- 7, Lote- 1, / Instrumento publico 3,159, Vol-62, del 02/Mayo/1996, Not Publico 143 Lic. Amador Coutiño Chavarria	520.13
1231 121200117A5X00309601 0243	Colonia EL LAUREL del Mpio. de Comitan Chiapas. Mza- 7, Lote- 3, / Instrumento publico 3,159, Vol-62, del 02/Mayo/1996, Not Publico 143 Lic. Amador Coutiño Chavarria	520.13
1231 121200117A5X00309601 0244	Colonia EL LAUREL del Mpio. de Comitan Chiapas. Mza- 7, Lote- 5, / Instrumento publico 3,159, Vol-62, del 02/Mayo/1996, Not Publico 143 Lic. Amador Coutiño Chavarria	520.13
1231 121200117A5X00309601 0245	Colonia EL LAUREL del Mpio. de Comitan Chiapas. Mza- 7, Lote- 6, / Instrumento publico 3,159, Vol-62, del 02/Mayo/1996, Not Publico 143 Lic. Amador Coutiño Chavarria	520.13
1231 121200117A5X00309601 0246	Colonia EL LAUREL del Mpio. de Comitan Chiapas. Mza- 7, Lote- 7, / Instrumento publico 3,159, Vol-62, del 02/Mayo/1996, Not Publico 143 Lic. Amador Coutiño Chavarria	520.13
1231 121200117A5X00309601 0247	Colonia EL LAUREL del Mpio. de Comitan Chiapas. Mza- 7, Lote- 8, / Instrumento publico 3,159, Vol-62, del 02/Mayo/1996, Not Publico 143 Lic. Amador Coutiño Chavarria	520.13
1231 121200117A5X00309601 0248	Colonia EL LAUREL del Mpio. de Comitan Chiapas. Mza- 7, Lote- 9, / Instrumento publico 3,159, Vol-62, del 02/Mayo/1996, Not Publico 143 Lic. Amador Coutiño Chavarria	520.13
1231 121200117A5X00309601 0249	Colonia EL LAUREL del Mpio. de Comitan Chiapas. Mza- 7, Lote- 10, / Instrumento publico 3,159, Vol-62, del 02/Mayo/1996, Not Publico 143 Lic. Amador Coutiño Chavarria	520.13
1231 121200117A5X00309601 0250	Colonia EL LAUREL del Mpio. de Comitan Chiapas. Mza- 7, Lote- 12, / Instrumento publico 3,159, Vol-62, del 02/Mayo/1996, Not Publico 143 Lic. Amador Coutiño Chavarria	520.13



SISTEMA CONTABLE 2024
RELACIÓN DE BIENES INMUEBLES QUE COMPONEN SU PATRIMONIO
Cuenta Pública al 30 de junio de 2024

Página 93 de 113

Hora: 08:04:54p. m.

Fecha: 30/07/2024

Código	Descripción del Bien	Valor en Libros
1231 121200117A5X00309601 0251	Colonia EL LAUREL del Mpio. de Comitan Chiapas. Mza- 7, Lote- 14, / Instrumento publico 3,159, Vol-62, del 02/Mayo/1996, Not Publico 143 Lic. Amador Coutiño Chavarria	520.13
1231 121200117A5X00309601 0252	Colonia EL LAUREL del Mpio. de Comitan Chiapas. Mza- 7, Lote- 15, / Instrumento publico 3,159, Vol-62, del 02/Mayo/1996, Not Publico 143 Lic. Amador Coutiño Chavarria	520.13
1231 121200117A5X00309601 0253	Colonia EL LAUREL del Mpio. de Comitan Chiapas. Mza- 7, Lote- 16, / Instrumento publico 3,159, Vol-62, del 02/Mayo/1996, Not Publico 143 Lic. Amador Coutiño Chavarria	520.13
1231 121200117A5X00309601 0254	Colonia EL LAUREL del Mpio. de Comitan Chiapas. Mza- 7, Lote- 17, / Instrumento publico 3,159, Vol-62, del 02/Mayo/1996, Not Publico 143 Lic. Amador Coutiño Chavarria	520.13
1231 121200117A5X00309601 0255	Colonia EL LAUREL del Mpio. de Comitan Chiapas. Mza- 7, Lote- 18, / Instrumento publico 3,159, Vol-62, del 02/Mayo/1996, Not Publico 143 Lic. Amador Coutiño Chavarria	520.13
1231 121200117A5X00309601 0256	Colonia EL LAUREL del Mpio. de Comitan Chiapas. Mza- 7, Lote- 19, / Instrumento publico 3,159, Vol-62, del 02/Mayo/1996, Not Publico 143 Lic. Amador Coutiño Chavarria	520.13
1231 121200117A5X00309601 0257	Colonia EL LAUREL del Mpio. de Comitan Chiapas. Mza- 7, Lote- 20, / Instrumento publico 3,159, Vol-62, del 02/Mayo/1996, Not Publico 143 Lic. Amador Coutiño Chavarria	520.13
1231 121200117A5X00309601 0258	Colonia EL LAUREL del Mpio. de Comitan Chiapas. Mza- 8, Casa- 8, / Instrumento publico 3,159, Vol-62, del 02/Mayo/1996, Not Publico 143 Lic. Amador Coutiño Chavarria	520.13
1231 121200117A5X00309601 0259	Colonia EL LAUREL del Mpio. de Comitan Chiapas. Mza- 8, Lote- 11, / Instrumento publico 3,159, Vol-62, del 02/Mayo/1996, Not Publico 143 Lic. Amador Coutiño Chavarria	520.13
1231 121200117A5X00309601 0260	Colonia EL LAUREL del Mpio. de Comitan Chiapas. Mza- 8, Lote- 12, / Instrumento publico 3,159, Vol-62, del 02/Mayo/1996, Not Publico 143 Lic. Amador Coutiño Chavarria	520.13
1231 121200117A5X00309601 0261	Colonia EL LAUREL del Mpio. de Comitan Chiapas. Mza- 9, Lote- 1, / Instrumento publico 3,159, Vol-62, del 02/Mayo/1996, Not Publico 143 Lic. Amador Coutiño Chavarria	520.13
1231 121200117A5X00309601 0262	Colonia EL LAUREL del Mpio. de Comitan Chiapas. Mza- 9, Lote- 3, / Instrumento publico 3,159, Vol-62, del 02/Mayo/1996, Not Publico 143 Lic. Amador Coutiño Chavarria	520.13
1231 121200117A5X00309601 0263	Colonia EL LAUREL del Mpio. de Comitan Chiapas. Mza- 9, Lote- 4, / Instrumento publico 3,159, Vol-62, del 02/Mayo/1996, Not Publico 143 Lic. Amador Coutiño Chavarria	520.13
1231 121200117A5X00309601 0264	Colonia EL LAUREL del Mpio. de Comitan Chiapas. Mza- 9, Lote- 5, / Instrumento publico 3,159, Vol-62, del 02/Mayo/1996, Not Publico 143 Lic. Amador Coutiño Chavarria	520.13
1231 121200117A5X00309601 0265	Colonia EL LAUREL del Mpio. de Comitan Chiapas. Mza- 9, Lote- 6, / Instrumento publico 3,159, Vol-62, del 02/Mayo/1996, Not Publico 143 Lic. Amador Coutiño Chavarria	520.13
1231 121200117A5X00309601 0266	Colonia EL LAUREL del Mpio. de Comitan Chiapas. Mza- 9, Lote- 7, / Instrumento publico 3,159, Vol-62, del 02/Mayo/1996, Not Publico 143 Lic. Amador Coutiño Chavarria	520.13
1231 121200117A5X00309601 0267	Colonia EL LAUREL del Mpio. de Comitan Chiapas. Mza- 9, Lote- 8, / Instrumento publico 3,159, Vol-62, del 02/Mayo/1996, Not Publico 143 Lic. Amador Coutiño Chavarria	520.13





**SISTEMA CONTABLE 2024
RELACIÓN DE BIENES INMUEBLES QUE COMPONEN SU PATRIMONIO
Cuenta Pública al 30 de junio de 2024**

Código	Descripción del Bien	Valor en Libros
1231 121200117A5X00309601 0268	Colonia EL LAUREL del Mpio. de Comitán Chiapas. Mza- 9, Lote- 10, / Instrumento publico 3,159, Vol-62, del 02/Mayo/1996, Not Publico 143 Lic. Amador Coutiño Chavarria	520.13
1231 121200117A5X00309601 0269	Colonia EL LAUREL del Mpio. de Comitán Chiapas. Mza- 9, Lote- 11, / Instrumento publico 3,159, Vol-62, del 02/Mayo/1996, Not Publico 143 Lic. Amador Coutiño Chavarria	520.13
1231 121200117A5X00309601 0270	Colonia EL LAUREL del Mpio. de Comitán Chiapas. Mza- 9, Lote- 12, / Instrumento publico 3,159, Vol-62, del 02/Mayo/1996, Not Publico 143 Lic. Amador Coutiño Chavarria	520.13
1231 121200117A5X00309601 0271	Colonia EL LAUREL del Mpio. de Comitán Chiapas. Mza- 9, Lote- 13, / Instrumento publico 3,159, Vol-62, del 02/Mayo/1996, Not Publico 143 Lic. Amador Coutiño Chavarria	520.13
1231 121200117A5X00309601 0272	Colonia EL LAUREL del Mpio. de Comitán Chiapas. Mza- 9, Lote- 15, / Instrumento publico 3,159, Vol-62, del 02/Mayo/1996, Not Publico 143 Lic. Amador Coutiño Chavarria	520.13
1231 121200117A5X00309601 0273	Colonia EL LAUREL del Mpio. de Comitán Chiapas. Mza- 9, Lote- 17, / Instrumento publico 3,159, Vol-62, del 02/Mayo/1996, Not Publico 143 Lic. Amador Coutiño Chavarria	520.13
1231 121200117A5X00309601 0274	Colonia EL LAUREL del Mpio. de Comitán Chiapas. Mza- 10, Lote- 2, / Instrumento publico 3,159, Vol-62, del 02/Mayo/1996, Not Publico 143 Lic. Amador Coutiño Chavarria	520.13
1231 121200117A5X00309601 0275	Colonia EL LAUREL del Mpio. de Comitán Chiapas. Mza- 10, Lote- 3, / Instrumento publico 3,159, Vol-62, del 02/Mayo/1996, Not Publico 143 Lic. Amador Coutiño Chavarria	520.13
1231 121200117A5X00309601 0276	Colonia EL LAUREL del Mpio. de Comitán Chiapas. Mza- 10, Lote- 4, / Instrumento publico 3,159, Vol-62, del 02/Mayo/1996, Not Publico 143 Lic. Amador Coutiño Chavarria	520.13
1231 121200117A5X00309601 0277	Colonia EL LAUREL del Mpio. de Comitán Chiapas. Mza- 10, Lote-5, / Instrumento publico 3,159, Vol-62, del 02/Mayo/1996, Not Publico 143 Lic. Amador Coutiño Chavarria	520.13
1231 121200117A5X00309601 0278	Colonia EL LAUREL del Mpio. de Comitán Chiapas. Mza- 10, Lote- 6, / Instrumento publico 3,159, Vol-62, del 02/Mayo/1996, Not Publico 143 Lic. Amador Coutiño Chavarria	520.13
1231 121200117A5X00309601 0279	Colonia EL LAUREL del Mpio. de Comitán Chiapas. Mza- 10, Lote- 7, / Instrumento publico 3,159, Vol-62, del 02/Mayo/1996, Not Publico 143 Lic. Amador Coutiño Chavarria	520.13
1231 121200117A5X00309601 0280	Colonia EL LAUREL del Mpio. de Comitán Chiapas. Mza- 10, Lote- 11, / Instrumento publico 3,159, Vol-62, del 02/Mayo/1996, Not Publico 143 Lic. Amador Coutiño Chavarria	520.13
1231 121200117A5X00309601 0281	Colonia EL LAUREL del Mpio. de Comitán Chiapas. Mza- 10, Lote-12, / Instrumento publico 3,159, Vol-62, del 02/Mayo/1996, Not Publico 143 Lic. Amador Coutiño Chavarria	520.13
1231 121200117A5X00309601 0282	Colonia EL LAUREL del Mpio. de Comitán Chiapas. Mza- 10, Lote- 13, / Instrumento publico 3,159, Vol-62, del 02/Mayo/1996, Not Publico 143 Lic. Amador Coutiño Chavarria	520.13
1231 121200117A5X00309601 0283	Colonia EL LAUREL del Mpio. de Comitán Chiapas. Mza- 10, Lote- 14, / Instrumento publico 3,159, Vol-62, del 02/Mayo/1996, Not Publico 143 Lic. Amador Coutiño Chavarria	520.13
1231 121200117A5X00309601 0284	Colonia EL LAUREL del Mpio. de Comitán Chiapas. Mza- 10, Lote- 15, / Instrumento publico 3,159, Vol-62, del 02/Mayo/1996, Not Publico 143 Lic. Amador Coutiño Chavarria	520.13





**SISTEMA CONTABLE 2024
 RELACIÓN DE BIENES INMUEBLES QUE COMPONEN SU PATRIMONIO
 Cuenta Pública al 30 de junio de 2024**

Código	Descripción del Bien	Valor en Libros
1231 121200117A5X00309601 0285	Colonia EL LAUREL del Mpio. de Comitan Chiapas. Mza- 10, Lote- 16, / Intrumento publico 3,159, Vol-62, del 02/Mayo/1996, Not Publico 143 Lic. Amador Coutiño Chavarria	520.13
1231 121200117A5X00309601 0286	Colonia EL LAUREL del Mpio. de Comitan Chiapas. Mza- 10, Lote- 17, / Intrumento publico 3,159, Vol-62, del 02/Mayo/1996, Not Publico 143 Lic. Amador Coutiño Chavarria	520.13
1231 121200117A5X00309601 0287	Colonia EL LAUREL del Mpio. de Comitan Chiapas. Mza- 10, Lote- 18, / Intrumento publico 3,159, Vol-62, del 02/Mayo/1996, Not Publico 143 Lic. Amador Coutiño Chavarria	520.13
1231 121200117A5X00309601 0288	Colonia EL LAUREL del Mpio. de Comitan Chiapas. Mza- 10, Lote- 19, / Intrumento publico 3,159, Vol-62, del 02/Mayo/1996, Not Publico 143 Lic. Amador Coutiño Chavarria	520.13
1231 121200117A5X00309601 0289	Colonia EL LAUREL del Mpio. de Comitan Chiapas. Mza- 10, Lote- 20, / Intrumento publico 3,159, Vol-62, del 02/Mayo/1996, Not Publico 143 Lic. Amador Coutiño Chavarria	520.13
1231 121200117A5X00309601 0290	Colonia EL LAUREL del Mpio. de Comitan Chiapas. Mza-11, Lote- 1, / Intrumento publico 3,159, Vol-62, del 02/Mayo/1996, Not Publico 143 Lic. Amador Coutiño Chavarria	520.13
1231 121200117A5X00309601 0291	Colonia EL LAUREL del Mpio. de Comitan Chiapas. Mza- 11, Lote- 2, / Intrumento publico 3,159, Vol-62, del 02/Mayo/1996, Not Publico 143 Lic. Amador Coutiño Chavarria	520.13
1231 121200117A5X00309601 0292	Colonia EL LAUREL del Mpio. de Comitan Chiapas. Mza- 11, Lote- 3, / Intrumento publico 3,159, Vol-62, del 02/Mayo/1996, Not Publico 143 Lic. Amador Coutiño Chavarria	520.13
1231 121200117A5X00309601 0293	Colonia EL LAUREL del Mpio. de Comitan Chiapas. Mza-11, Lote- 6, / Intrumento publico 3,159, Vol-62, del 02/Mayo/1996, Not Publico 143 Lic. Amador Coutiño Chavarria	520.13
1231 121200117A5X00309601 0294	Colonia EL LAUREL del Mpio. de Comitan Chiapas. Mza- 11, Lote- 7, / Intrumento publico 3,159, Vol-62, del 02/Mayo/1996, Not Publico 143 Lic. Amador Coutiño Chavarria	520.13
1231 121200117A5X00309601 0295	Colonia EL LAUREL del Mpio. de Comitan Chiapas. Mza- 11, Lote- 8, / Intrumento publico 3,159, Vol-62, del 02/Mayo/1996, Not Publico 143 Lic. Amador Coutiño Chavarria	520.13
1231 121200117A5X00309601 0296	Colonia EL LAUREL del Mpio. de Comitan Chiapas. Mza-11, Lote- 9, / Intrumento publico 3,159, Vol-62, del 02/Mayo/1996, Not Publico 143 Lic. Amador Coutiño Chavarria	520.13
1231 121200117A5X00309601 0297	Colonia EL LAUREL del Mpio. de Comitan Chiapas. Mza- 11, Lote- 10, / Intrumento publico 3,159, Vol-62, del 02/Mayo/1996, Not Publico 143 Lic. Amador Coutiño Chavarria	520.13
1231 121200117A5X00309601 0298	Colonia EL LAUREL del Mpio. de Comitan Chiapas. Mza- 11, Lote- 11, / Intrumento publico 3,159, Vol-62, del 02/Mayo/1996, Not Publico 143 Lic. Amador Coutiño Chavarria	520.13
1231 121200117A5X00309601 0299	Colonia EL LAUREL del Mpio. de Comitan Chiapas. Mza- 11, Lote- 13, / Intrumento publico 3,159, Vol-62, del 02/Mayo/1996, Not Publico 143 Lic. Amador Coutiño Chavarria	520.13
1231 121200117A5X00309601 0300	Colonia EL LAUREL del Mpio. de Comitan Chiapas. Mza- 11, Lote- 14, / Intrumento publico 3,159, Vol-62, del 02/Mayo/1996, Not Publico 143 Lic. Amador Coutiño Chavarria	520.13
1231 121200117A5X00309601 0301	Colonia EL LAUREL del Mpio. de Comitan Chiapas. Mza- 11, Lote- 15, / Intrumento publico 3,159, Vol-62, del 02/Mayo/1996, Not Publico 143 Lic. Amador Coutiño Chavarria	520.13





**SISTEMA CONTABLE 2024
 RELACIÓN DE BIENES INMUEBLES QUE COMPONEN SU PATRIMONIO
 Cuenta Pública al 30 de junio de 2024**

Código	Descripción del Bien	Valor en Libros
1231 121200117A5X00309601 0302	Colonia EL LAUREL del Mpio. de Comitán Chiapas. Mza- 11, Lote- 16, / Instrumento público 3,159, Vol-62, del 02/Mayo/1996, Not Público 143 Lic. Amador Coutiño Chavarria	520.13
1231 121200117A5X00309601 0303	Colonia EL LAUREL del Mpio. de Comitán Chiapas. Mza- 11, Lote- 17, / Instrumento público 3,159, Vol-62, del 02/Mayo/1996, Not Público 143 Lic. Amador Coutiño Chavarria	520.13
1231 121200117A5X00309601 0304	Colonia EL LAUREL del Mpio. de Comitán Chiapas. Mza- 11, Lote- 18, / Instrumento público 3,159, Vol-62, del 02/Mayo/1996, Not Público 143 Lic. Amador Coutiño Chavarria	520.13
1231 121200117A5X00309601 0305	Colonia EL LAUREL del Mpio. de Comitán Chiapas. Mza- 11, Lote- 19, / Instrumento público 3,159, Vol-62, del 02/Mayo/1996, Not Público 143 Lic. Amador Coutiño Chavarria	520.13
1231 121200117A5X00309601 0306	Colonia EL LAUREL del Mpio. de Comitán Chiapas. Mza- 11, Lote- 22, / Instrumento público 3,159, Vol-62, del 02/Mayo/1996, Not Público 143 Lic. Amador Coutiño Chavarria	520.13
1231 121200117A5X00309601 0307	Colonia EL LAUREL del Mpio. de Comitán Chiapas. Mza- 11, Lote- 23, / Instrumento público 3,159, Vol-62, del 02/Mayo/1996, Not Público 143 Lic. Amador Coutiño Chavarria	520.13
1231 121200117A5X00309601 0308	Colonia EL LAUREL del Mpio. de Comitán Chiapas. Mza- 11, Lote- 24, / Instrumento público 3,159, Vol-62, del 02/Mayo/1996, Not Público 143 Lic. Amador Coutiño Chavarria	520.13
1231 121200117A5X00309601 0309	Colonia EL LAUREL del Mpio. de Comitán Chiapas. Mza- 11, Lote- 26, / Instrumento público 3,159, Vol-62, del 02/Mayo/1996, Not Público 143 Lic. Amador Coutiño Chavarria	520.13
1231 121200117A5X00309601 0310	Colonia EL LAUREL del Mpio. de Comitán Chiapas. Mza-12, casa- 5, / Instrumento público 3,159, Vol-62, del 02/Mayo/1996, Not Público 143 Lic. Amador Coutiño Chavarria	520.13
1231 121200117A5X00309601 0311	Colonia EL LAUREL del Mpio. de Comitán Chiapas. Mza- 13, Lote- 2, / Instrumento público 3,159, Vol-62, del 02/Mayo/1996, Not Público 143 Lic. Amador Coutiño Chavarria	520.13
1231 121200117A5X00309601 0312	Colonia EL LAUREL del Mpio. de Comitán Chiapas. Mza- 13, Lote- 3, / Instrumento público 3,159, Vol-62, del 02/Mayo/1996, Not Público 143 Lic. Amador Coutiño Chavarria	520.13
1231 121200117A5X00309601 0313	Colonia EL LAUREL del Mpio. de Comitán Chiapas. Mza- 13, Lote- 4, / Instrumento público 3,159, Vol-62, del 02/Mayo/1996, Not Público 143 Lic. Amador Coutiño Chavarria	520.13
1231 121200117A5X00309601 0314	Colonia EL LAUREL del Mpio. de Comitán Chiapas. Mza- 13, Lote- 5, / Instrumento público 3,159, Vol-62, del 02/Mayo/1996, Not Público 143 Lic. Amador Coutiño Chavarria	520.13
1231 121200117A5X00309601 0315	Colonia EL LAUREL del Mpio. de Comitán Chiapas. Mza- 13, Lote- 6, / Instrumento público 3,159, Vol-62, del 02/Mayo/1996, Not Público 143 Lic. Amador Coutiño Chavarria	520.13
1231 121200117A5X00309601 0316	Colonia EL LAUREL del Mpio. de Comitán Chiapas. Mza- 13, Lote- 7, / Instrumento público 3,159, Vol-62, del 02/Mayo/1996, Not Público 143 Lic. Amador Coutiño Chavarria	520.13
1231 121200117A5X00309601 0317	Colonia EL LAUREL del Mpio. de Comitán Chiapas. Mza- 13, Lote- 10, / Instrumento público 3,159, Vol-62, del 02/Mayo/1996, Not Público 143 Lic. Amador Coutiño Chavarria	520.13
1231 121200117A5X00309601 0318	Colonia EL LAUREL del Mpio. de Comitán Chiapas. Mza- 14, Lote- 2, / Instrumento público 3,159, Vol-62, del 02/Mayo/1996, Not Público 143 Lic. Amador Coutiño Chavarria	520.13







GOBIERNO CONSTITUCIONAL DEL ESTADO DE CHIAPAS
PROMOTORA DE VIVIENDA CHIAPAS

SISTEMA CONTABLE 2024
RELACIÓN DE BIENES INMUEBLES QUE COMPONEN SU PATRIMONIO
Cuenta Pública al 30 de junio de 2024

Página 97 de 113

Hora: 08:04:54p. m.

Fecha: 30/07/2024

Código	Descripción del Bien	Valor en Libros
1231 121200117A5X00309601 0319	Colonia EL LAUREL del Mpio. de Comitán Chiapas. Mza-14, Lote- 3, / Instrumento público 3,159, Vol-62, del 02/Mayo/1996, Not Publico 143 Lic. Amador Coutiño Chavarria	520.13
1231 121200117A5X00309601 0320	Colonia EL LAUREL del Mpio. de Comitán Chiapas. Mza- 14, Lote- 5, / Instrumento público 3,159, Vol-62, del 02/Mayo/1996, Not Publico 143 Lic. Amador Coutiño Chavarria	520.13
1231 121200117A5X00309601 0321	Colonia EL LAUREL del Mpio. de Comitán Chiapas. Mza-14, Lote- 7, / Instrumento público 3,159, Vol-62, del 02/Mayo/1996, Not Publico 143 Lic. Amador Coutiño Chavarria	520.13
1231 121200117A5X00309601 0322	Colonia EL LAUREL del Mpio. de Comitán Chiapas. Mza-14, Lote-8, / Instrumento público 3,159, Vol-62, del 02/Mayo/1996, Not Publico 143 Lic. Amador Coutiño Chavarria	520.13
1231 121200117A5X00309601 0323	Colonia EL LAUREL del Mpio. de Comitán Chiapas. Mza-14, Lote-9, / Instrumento público 3,159, Vol-62, del 02/Mayo/1996, Not Publico 143 Lic. Amador Coutiño Chavarria	520.13
1231 121200117A5X00309601 0324	Colonia EL LAUREL del Mpio. de Comitán Chiapas. Mza- 15, Lote-1, / Instrumento público 3,159, Vol-62, del 02/Mayo/1996, Not Publico 143 Lic. Amador Coutiño Chavarria	520.13
1231 121200117A5X00309601 0325	Colonia EL LAUREL del Mpio. de Comitán Chiapas. Mza- 15, Lote-2, / Instrumento público 3,159, Vol-62, del 02/Mayo/1996, Not Publico 143 Lic. Amador Coutiño Chavarria	520.13
1231 121200117A5X00309601 0326	Colonia EL LAUREL del Mpio. de Comitán Chiapas. Mza- 15, Lote-3, / Instrumento público 3,159, Vol-62, del 02/Mayo/1996, Not Publico 143 Lic. Amador Coutiño Chavarria	520.13
1231 121200117A5X00309601 0327	Colonia EL LAUREL del Mpio. de Comitán Chiapas. Mza- 15, Lote-4, / Instrumento público 3,159, Vol-62, del 02/Mayo/1996, Not Publico 143 Lic. Amador Coutiño Chavarria	520.13
1231 121200117A5X00309601 0328	Colonia EL LAUREL del Mpio. de Comitán Chiapas. Mza- 15, Lote-5, / Instrumento público 3,159, Vol-62, del 02/Mayo/1996, Not Publico 143 Lic. Amador Coutiño Chavarria	520.13
1231 121200117A5X00309601 0329	Colonia EL LAUREL del Mpio. de Comitán Chiapas. Mza-15, Lote- 8, / Instrumento público 3,159, Vol-62, del 02/Mayo/1996, Not Publico 143 Lic. Amador Coutiño Chavarria	520.13
1231 121200117A5X00309601 0330	Colonia EL LAUREL del Mpio. de Comitán Chiapas. Mza-15, Lote-9, / Instrumento público 3,159, Vol-62, del 02/Mayo/1996, Not Publico 143 Lic. Amador Coutiño Chavarria	520.13
1231 121200117A5X00309601 0331	Colonia EL LAUREL del Mpio. de Comitán Chiapas. Mza- 15, Lote-10, / Instrumento público 3,159, Vol-62, del 02/Mayo/1996, Not Publico 143 Lic. Amador Coutiño Chavarria	520.13
1231 121200117A5X00309601 0332	Colonia EL LAUREL del Mpio. de Comitán Chiapas. Mza-15, Lote-11, / Instrumento público 3,159, Vol-62, del 02/Mayo/1996, Not Publico 143 Lic. Amador Coutiño Chavarria	520.13
1231 121200117A5X00309601 0333	Colonia EL LAUREL del Mpio. de Comitán Chiapas. Mza-15, Lote-12, / Instrumento público 3,159, Vol-62, del 02/Mayo/1996, Not Publico 143 Lic. Amador Coutiño Chavarria	520.13
1231 121200117A5X00309601 0334	Colonia EL LAUREL del Mpio. de Comitán Chiapas. Mza-15, Lote-13, / Instrumento público 3,159, Vol-62, del 02/Mayo/1996, Not Publico 143 Lic. Amador Coutiño Chavarria	520.13
1231 121200117A5X00309601 0335	Colonia EL LAUREL del Mpio. de Comitán Chiapas. Mza-15, Lote-15, / Instrumento público 3,159, Vol-62, del 02/Mayo/1996, Not Publico 143 Lic. Amador Coutiño Chavarria	520.13

SISTEMA CONTABLE 2024
RELACIÓN DE BIENES INMUEBLES QUE COMPONEN SU PATRIMONIO
Cuenta Pública al 30 de junio de 2024

Página 98 de 113

Hora: 08:04:54p. m.

Fecha: 30/07/2024

Código	Descripción del Bien	Valor en Libros
1231 121200117A5X00309601 0336	Colonia EL LAUREL del Mpio. de Comitán Chiapas. Mza-15, Lote-16, / Instrumento público 3,159, Vol-62, del 02/Mayo/1996, Not Público 143 Lic. Amador Coutiño Chavarria	520.13
1231 121200117A5X00309601 0337	Colonia EL LAUREL del Mpio. de Comitán Chiapas. Mza-15, Lote-17, / Instrumento público 3,159, Vol-62, del 02/Mayo/1996, Not Público 143 Lic. Amador Coutiño Chavarria	520.13
1231 121200117A5X00309601 0338	Colonia EL LAUREL del Mpio. de Comitán Chiapas. Mza- 15, Lote-18, / Instrumento público 3,159, Vol-62, del 02/Mayo/1996, Not Público 143 Lic. Amador Coutiño Chavarria	520.13
1231 121200117A5X00309601 0339	Colonia EL LAUREL del Mpio. de Comitán Chiapas. Mza- 15, Lote-19, / Instrumento público 3,159, Vol-62, del 02/Mayo/1996, Not Público 143 Lic. Amador Coutiño Chavarria	520.13
1231 121200117A5X00309601 0340	Colonia EL LAUREL del Mpio. de Comitán Chiapas. Mza- 15, Lote- 20, / Instrumento público 3,159, Vol-62, del 02/Mayo/1996, Not Público 143 Lic. Amador Coutiño Chavarria	520.13
1231 121200117A5X00309601 0341	Colonia EL LAUREL del Mpio. de Comitán Chiapas. Mza-16, Lote- 1, / Instrumento público 3,159, Vol-62, del 02/Mayo/1996, Not Público 143 Lic. Amador Coutiño Chavarria	520.13
1231 121200117A5X00309601 0342	Colonia EL LAUREL del Mpio. de Comitán Chiapas. Mza-16, Lote-2, / Instrumento público 3,159, Vol-62, del 02/Mayo/1996, Not Público 143 Lic. Amador Coutiño Chavarria	520.13
1231 121200117A5X00309601 0343	Colonia EL LAUREL del Mpio. de Comitán Chiapas. Mza- 16, Lote- 4, / Instrumento público 3,159, Vol-62, del 02/Mayo/1996, Not Público 143 Lic. Amador Coutiño Chavarria	520.13
1231 121200117A5X00309601 0344	Colonia EL LAUREL del Mpio. de Comitán Chiapas. Mza- 16, Lote- 5, / Instrumento público 3,159, Vol-62, del 02/Mayo/1996, Not Público 143 Lic. Amador Coutiño Chavarria	520.13
1231 121200117A5X00309601 0345	Colonia EL LAUREL del Mpio. de Comitán Chiapas. Mza- 16, Lote- 6, / Instrumento público 3,159, Vol-62, del 02/Mayo/1996, Not Público 143 Lic. Amador Coutiño Chavarria	520.13
1231 121200117A5X00309601 0346	Colonia EL LAUREL del Mpio. de Comitán Chiapas. Mza- 16, Lote- 7, / Instrumento público 3,159, Vol-62, del 02/Mayo/1996, Not Público 143 Lic. Amador Coutiño Chavarria	520.13
1231 121200117A5X00309601 0347	Colonia EL LAUREL del Mpio. de Comitán Chiapas. Mza- 16, Lote- 8, / Instrumento público 3,159, Vol-62, del 02/Mayo/1996, Not Público 143 Lic. Amador Coutiño Chavarria	520.13
1231 121200117A5X00309601 0348	Colonia EL LAUREL del Mpio. de Comitán Chiapas. Mza- 16, Lote- 9, / Instrumento público 3,159, Vol-62, del 02/Mayo/1996, Not Público 143 Lic. Amador Coutiño Chavarria	520.13
1231 121200117A5X00309601 0349	Colonia EL LAUREL del Mpio. de Comitán Chiapas. Mza- 16, Lote- 10, / Instrumento público 3,159, Vol-62, del 02/Mayo/1996, Not Público 143 Lic. Amador Coutiño Chavarria	520.13
1231 121200117A5X00309601 0350	Colonia EL LAUREL del Mpio. de Comitán Chiapas. Mza-16, Lote-11 / Instrumento público 3,159, Vol-62, del 02/Mayo/1996, Not Público 143 Lic. Amador Coutiño Chavarria	520.13
1231 121200117A5X00309601 0351	Colonia EL LAUREL del Mpio. de Comitán Chiapas. Mza- 16, Lote- 12, / Instrumento público 3,159, Vol-62, del 02/Mayo/1996, Not Público 143 Lic. Amador Coutiño Chavarria	520.13
1231 121200117A5X00309601 0352	Colonia EL LAUREL del Mpio. de Comitán Chiapas. Mza- 16, Lote- 13, / Instrumento público 3,159, Vol-62, del 02/Mayo/1996, Not Público 143 Lic. Amador Coutiño Chavarria	520.13



SISTEMA CONTABLE 2024
RELACIÓN DE BIENES INMUEBLES QUE COMPONEN SU PATRIMONIO
Cuenta Pública al 30 de junio de 2024

Página 99 de 113

Hora: 08:04:54p. m.

Fecha: 30/07/2024

Código	Descripción del Bien	Valor en Libros
1231 121200117A5X00309601 0353	Colonia EL LAUREL del Mpio. de Comitán Chiapas. Mza- 16, Lote- 14, / Intrumento público 3,159, Vol-62, del 02/Mayo/1996, Not Publico 143 Lic. Amador Coutiño Chavarria	520.13
1231 121200117A5X00309601 0354	Colonia EL LAUREL del Mpio. de Comitán Chiapas. Mza- 16, Lote-16, / Intrumento público 3,159, Vol-62, del 02/Mayo/1996, Not Publico 143 Lic. Amador Coutiño Chavarria	520.13
1231 121200117A5X00309601 0355	Colonia EL LAUREL del Mpio. de Comitán Chiapas. Mza- 16, Lote- 18, / Intrumento público 3,159, Vol-62, del 02/Mayo/1996, Not Publico 143 Lic. Amador Coutiño Chavarria	520.13
1231 121200117A5X00309601 0356	Colonia EL LAUREL del Mpio. de Comitán Chiapas. Mza- 16, Lote- 20, / Intrumento público 3,159, Vol-62, del 02/Mayo/1996, Not Publico 143 Lic. Amador Coutiño Chavarria	520.13
1231 121200117A5X00309601 0357	Colonia EL LAUREL del Mpio. de Comitán Chiapas. Mza- 16, Lote- 22, / Intrumento público 3,159, Vol-62, del 02/Mayo/1996, Not Publico 143 Lic. Amador Coutiño Chavarria	520.13
1231 121200117A5X00309601 0358	Colonia EL LAUREL del Mpio. de Comitán Chiapas. Mza- 16, Lote- 23, / Intrumento público 3,159, Vol-62, del 02/Mayo/1996, Not Publico 143 Lic. Amador Coutiño Chavarria	520.13
1231 121200117A5X00309601 0359	Colonia EL LAUREL del Mpio. de Comitán Chiapas. Mza- 16, Lote- 25, / Intrumento público 3,159, Vol-62, del 02/Mayo/1996, Not Publico 143 Lic. Amador Coutiño Chavarria	520.13
1231 121200117A5X00309601 0360	Colonia EL LAUREL del Mpio. de Comitán Chiapas. Mza- 16, Lote-26, / Intrumento público 3,159, Vol-62, del 02/Mayo/1996, Not Publico 143 Lic. Amador Coutiño Chavarria	520.13
1231 121200117A5X00309601 0361	Colonia EL LAUREL del Mpio. de Comitán Chiapas. Mza- 17, Casa-9, / Intrumento público 3,159, Vol-62, del 02/Mayo/1996, Not Publico 143 Lic. Amador Coutiño Chavarria	520.13
1231 121200117A5X00309601 0362	Colonia EL LAUREL del Mpio. de Comitán Chiapas. Mza- 18, Casa -1, / Intrumento público 3,159, Vol-62, del 02/Mayo/1996, Not Publico 143 Lic. Amador Coutiño Chavarria	520.13
1231 121200117A5X00309601 0363	Colonia EL LAUREL del Mpio. de Comitán Chiapas. Mza- 19, Lote- 1, / Intrumento público 3,159, Vol-62, del 02/Mayo/1996, Not Publico 143 Lic. Amador Coutiño Chavarria	520.13
1231 121200117A5X00309601 0364	Colonia EL LAUREL del Mpio. de Comitán Chiapas. Mza- 19, Lote-4, / Intrumento público 3,159, Vol-62, del 02/Mayo/1996, Not Publico 143 Lic. Amador Coutiño Chavarria	520.13
1231 121200117A5X00309601 0365	Colonia EL LAUREL del Mpio. de Comitán Chiapas. Mza- 19, Lote- 5, / Intrumento público 3,159, Vol-62, del 02/Mayo/1996, Not Publico 143 Lic. Amador Coutiño Chavarria	520.13
1231 121200117A5X00309601 0366	Colonia EL LAUREL del Mpio. de Comitán Chiapas. Mza- 19, Lote-6, / Intrumento público 3,159, Vol-62, del 02/Mayo/1996, Not Publico 143 Lic. Amador Coutiño Chavarria	520.13
1231 121200117A5X00309601 0367	Colonia EL LAUREL del Mpio. de Comitán Chiapas. Mza- 19, Lote- 8, / Intrumento público 3,159, Vol-62, del 02/Mayo/1996, Not Publico 143 Lic. Amador Coutiño Chavarria	520.13
1231 121200117A5X00309601 0368	Colonia EL LAUREL del Mpio. de Comitán Chiapas. Mza- 19, Lote- 10, / Intrumento público 3,159, Vol-62, del 02/Mayo/1996, Not Publico 143 Lic. Amador Coutiño Chavarria	520.13
1231 121200117A5X00309601 0369	Colonia EL LAUREL del Mpio. de Comitán Chiapas. Mza- 20, Lote- 2, / Intrumento público 3,159, Vol-62, del 02/Mayo/1996, Not Publico 143 Lic. Amador Coutiño Chavarria	520.13





SISTEMA CONTABLE 2024
RELACIÓN DE BIENES INMUEBLES QUE COMPONEN SU PATRIMONIO
Cuenta Pública al 30 de junio de 2024

Página 100 de 113

Hora: 08:04:54p. m.

Fecha: 30/07/2024

Código	Descripción del Bien	Valor en Libros
1231 121200117A5X00309601 0370	Colonia EL LAUREL del Mpio. de Comitán Chiapas. Mza- 20, Lote- 3, / Instrumento público 3,159, Vol-62, del 02/Mayo/1996, Not Público 143 Lic. Amador Coutiño Chavarría	520.13
1231 121200117A5X00309601 0371	Colonia EL LAUREL del Mpio. de Comitán Chiapas. Mza- 20, Lote-4, / Instrumento público 3,159, Vol-62, del 02/Mayo/1996, Not Público 143 Lic. Amador Coutiño Chavarría	520.13
1231 121200117A5X00309601 0372	Colonia EL LAUREL del Mpio. de Comitán Chiapas. Mza- 20, Lote 5-, / Instrumento público 3,159, Vol-62, del 02/Mayo/1996, Not Público 143 Lic. Amador Coutiño Chavarría	520.13
1231 121200117A5X00309601 0373	Colonia EL LAUREL del Mpio. de Comitán Chiapas. Mza- 20, Lote- 6, / Instrumento público 3,159, Vol-62, del 02/Mayo/1996, Not Público 143 Lic. Amador Coutiño Chavarría	520.13
1231 121200117A5X00309601 0374	Colonia EL LAUREL del Mpio. de Comitán Chiapas. Mza- 20, Lote- 7, / Instrumento público 3,159, Vol-62, del 02/Mayo/1996, Not Público 143 Lic. Amador Coutiño Chavarría	520.13
1231 121200117A5X00309601 0375	Colonia EL LAUREL del Mpio. de Comitán Chiapas. Mza- 20, Lote- 8, / Instrumento público 3,159, Vol-62, del 02/Mayo/1996, Not Público 143 Lic. Amador Coutiño Chavarría	520.13
1231 121200117A5X00309601 0376	Colonia EL LAUREL del Mpio. de Comitán Chiapas. Mza- 20, Lote- 9, / Instrumento público 3,159, Vol-62, del 02/Mayo/1996, Not Público 143 Lic. Amador Coutiño Chavarría	520.13
1231 121200117A5X00309601 0377	Colonia EL LAUREL del Mpio. de Comitán Chiapas. Mza- 20, Lote- 11, / Instrumento público 3,159, Vol-62, del 02/Mayo/1996, Not Público 143 Lic. Amador Coutiño Chavarría	520.13
1231 121200117A5X00309601 0378	Colonia EL LAUREL del Mpio. de Comitán Chiapas. Mza- 20, Lote- 12, / Instrumento público 3,159, Vol-62, del 02/Mayo/1996, Not Público 143 Lic. Amador Coutiño Chavarría	520.13
1231 121200117A5X00309601 0379	Colonia EL LAUREL del Mpio. de Comitán Chiapas. Mza- 20, Lote- 13, / Instrumento público 3,159, Vol-62, del 02/Mayo/1996, Not Público 143 Lic. Amador Coutiño Chavarría	520.13
1231 121200117A5X00309601 0380	Colonia EL LAUREL del Mpio. de Comitán Chiapas. Mza- 21, Lote- 1, / Instrumento público 3,159, Vol-62, del 02/Mayo/1996, Not Público 143 Lic. Amador Coutiño Chavarría	520.13
1231 121200117A5X00309601 0381	Colonia EL LAUREL del Mpio. de Comitán Chiapas. Mza- 21, Casa-2, / Instrumento público 3,159, Vol-62, del 02/Mayo/1996, Not Público 143 Lic. Amador Coutiño Chavarría	520.13
1231 121200117A5X00309701 0001	Fraccionamiento OBRERA CAMPESINA de Cintalapa, Chiapas / Manz-1, Lote-3 / Escritura Pública 123 Vol-3 del 16/05/1997	4,675.15
1231 121200117A5X00309701 0002	Fraccionamiento OBRERA CAMPESINA de Cintalapa, Chiapas / Manz-1, Lote-10 / Escritura Pública 123 Vol-3 del 16/05/1997	4,675.15
1231 121200117A5X00309701 0003	Fraccionamiento OBRERA CAMPESINA de Cintalapa, Chiapas / Manz-1, Lote-11 / Escritura Pública 123 Vol-3 del 16/05/1997	4,675.15
1231 121200117A5X00309701 0004	Fraccionamiento OBRERA CAMPESINA de Cintalapa, Chiapas / Manz-2, Lote-9 / Escritura Pública 123 Vol-3 del 16/05/1997	4,675.15
1231 121200117A5X00309701 0005	Fraccionamiento OBRERA CAMPESINA de Cintalapa, Chiapas / Manz-2, Lote-15 / Escritura Pública 123 Vol-3 del 16/05/1997	4,675.15
1231 121200117A5X00309701 0006	Fraccionamiento OBRERA CAMPESINA de Cintalapa, Chiapas / Manz-3, Lote-1 / Escritura Pública 123 Vol-3 del 16/05/1997	4,675.15
1231 121200117A5X00309701 0007	Fraccionamiento OBRERA CAMPESINA de Cintalapa, Chiapas / Manz-3, Lote-17 / Escritura Pública 123 Vol-3 del 16/05/1997	4,675.15





SISTEMA CONTABLE 2024
RELACIÓN DE BIENES INMUEBLES QUE COMPONEN SU PATRIMONIO
Cuenta Pública al 30 de junio de 2024

Página 101 de 113

Hora: 08:04:54p. m.

Fecha: 30/07/2024

Código	Descripción del Bien	Valor en Libros
1231 121200117A5X00309701 0008	Fraccionamiento OBRERA CAMPESINA de Cintalapa, Chiapas / Manz-3, Lote-18 / Escritura Publica 123 Vol-3 del 16/05/1997	4,675.15
1231 121200117A5X00309701 0009	Fraccionamiento OBRERA CAMPESINA de Cintalapa, Chiapas / Manz-5, Lote-4 / Escritura Publica 123 Vol-3 del 16/05/1997	4,675.15
1231 121200117A5X00309701 0010	Fraccionamiento OBRERA CAMPESINA de Cintalapa, Chiapas / Manz-5, Lote-11 / Escritura Publica 123 Vol-3 del 16/05/1997	4,675.15
1231 121200117A5X00309701 0011	Fraccionamiento OBRERA CAMPESINA de Cintalapa, Chiapas / Manz-6, Lote-10 / Escritura Publica 123 Vol-3 del 16/05/1997	4,675.15
1231 121200117A5X00309701 0012	Fraccionamiento OBRERA CAMPESINA de Cintalapa, Chiapas / Manz-8, Lote-5 / Escritura Publica 123 Vol-3 del 16/05/1997	4,675.15
1231 121200117A5X00309701 0013	Fraccionamiento OBRERA CAMPESINA de Cintalapa, Chiapas / Manz-8, Lote-7 / Escritura Publica 123 Vol-3 del 16/05/1997	4,675.15
1231 121200117A5X00309701 0014	Fraccionamiento OBRERA CAMPESINA de Cintalapa, Chiapas / Manz-8, Lote-15 / Escritura Publica 123 Vol-3 del 16/05/1997	4,675.15
1231 121200117A5X00309701 0015	Fraccionamiento OBRERA CAMPESINA de Cintalapa, Chiapas / Manz-8, Lote-17 / Escritura Publica 123 Vol-3 del 16/05/1997	4,675.15
1231 121200117A5X00309701 0016	Fraccionamiento OBRERA CAMPESINA de Cintalapa, Chiapas / Manz-10, Lote-5 / Escritura Publica 123 Vol-3 del 16/05/1997	4,675.15
1231 121200117A5X00309701 0017	Fraccionamiento OBRERA CAMPESINA de Cintalapa, Chiapas / Manz-10, Lote-8 / Escritura Publica 123 Vol-3 del 16/05/1997	4,675.15
1231 121200117A5X00309701 0018	Fraccionamiento OBRERA CAMPESINA de Cintalapa, Chiapas / Manz-11, Lote-9 / Escritura Publica 123 Vol-3 del 16/05/1997	4,675.15
1231 121200117A5X00309701 0101	Fraccionamiento SAN JOSE YEGUISTE de Tuxtla Gtz, Chiapas / Manz-27, Lote-3 / Escritura Publica 104 Vol-3 del 02/01/1997	12,010.04
1231 121200117A5X00309701 0102	Fraccionamiento SAN JOSE YEGUISTE de Tuxtla Gtz, Chiapas / Manz-27, Lote-6 / Escritura Publica 104 Vol-3 del 02/01/1997	12,010.04
1231 121200117A5X00309701 0103	Fraccionamiento SAN JOSE YEGUISTE de Tuxtla Gtz, Chiapas / Manz-27, Lote-12 / Escritura Publica 104 Vol-3 del 02/01/1997	12,010.04
1231 121200117A5X00309701 0104	Fraccionamiento SAN JOSE YEGUISTE de Tuxtla Gtz, Chiapas / Manz-27/A, Lote-1 / Escritura Publica 104 Vol-3 del 02/01/1997	12,010.04
1231 121200117A5X00309701 0105	Fraccionamiento SAN JOSE YEGUISTE de Tuxtla Gtz, Chiapas / Manz-27/A, Lote-8 / Escritura Publica 104 Vol-3 del 02/01/1997	12,010.04
1231 121200117A5X00309701 0106	Fraccionamiento SAN JOSE YEGUISTE de Tuxtla Gtz, Chiapas / Manz-28, Lote-3 / Escritura Publica 104 Vol-3 del 02/01/1997	12,010.04
1231 121200117A5X00309701 0107	Fraccionamiento SAN JOSE YEGUISTE de Tuxtla Gtz, Chiapas / Manz-28, Lote-5 / Escritura Publica 104 Vol-3 del 02/01/1997	12,010.04
1231 121200117A5X00309701 0108	Fraccionamiento SAN JOSE YEGUISTE de Tuxtla Gtz, Chiapas / Manz-29, Lote-13 / Escritura Publica 104 Vol-3 del 02/01/1997	12,010.04
1231 121200117A5X00309701 0109	Fraccionamiento SAN JOSE YEGUISTE de Tuxtla Gtz, Chiapas / Manz-29, Lote-20 / Escritura Publica 104 Vol-3 del 02/01/1997	12,010.04
1231 121200117A5X00309701 0110	Fraccionamiento SAN JOSE YEGUISTE de Tuxtla Gtz, Chiapas / Manz-29, Lote-24 / Escritura Publica 104 Vol-3 del 02/01/1997	12,010.04
1231 121200117A5X00309701 0111	Fraccionamiento SAN JOSE YEGUISTE de Tuxtla Gtz, Chiapas / Manz-30, Lote-17 / Escritura Publica 104 Vol-3 del 02/01/1997	12,010.04
1231 121200117A5X00309701 0112	Fraccionamiento SAN JOSE YEGUISTE de Tuxtla Gtz, Chiapas / Manz-30, Lote-19 / Escritura Publica 104 Vol-3 del 02/01/1997	12,010.04
1231 121200117A5X00309701 0113	Fraccionamiento SAN JOSE YEGUISTE de Tuxtla Gtz, Chiapas / Manz-30, Lote-28 / Escritura Publica 104 Vol-3 del 02/01/1997	12,010.04
1231 121200117A5X00309701 0114	Fraccionamiento SAN JOSE YEGUISTE de Tuxtla Gtz, Chiapas / Manz-31, Lote-6 / Escritura Publica 104 Vol-3 del 02/01/1997	12,010.04




SISTEMA CONTABLE 2024

RELACIÓN DE BIENES INMUEBLES QUE COMPONEN SU PATRIMONIO
Cuenta Pública al 30 de junio de 2024

Página 102 de 113

Hora: 08:04:54p. m.

Fecha: 30/07/2024

Código	Descripción del Bien	Valor en Libros
1231 121200117A5X00309701 0115	Fraccionamiento SAN JOSE YEGUISTE de Tuxtla Gtz, Chiapas / Manz-31, Lote-13 / Escritura Publica 104 Vol-3 del 02/01/1997	12,010.04
1231 121200117A5X00309701 0116	Fraccionamiento SAN JOSE YEGUISTE de Tuxtla Gtz, Chiapas / Manz-31, Lote-29 / Escritura Publica 104 Vol-3 del 02/01/1997	12,010.04
1231 121200117A5X00309701 0117	Fraccionamiento SAN JOSE YEGUISTE de Tuxtla Gtz, Chiapas / Manz-32, Lote-1 / Escritura Publica 104 Vol-3 del 02/01/1997	12,010.04
1231 121200117A5X00309701 0118	Fraccionamiento SAN JOSE YEGUISTE de Tuxtla Gtz, Chiapas / Manz-32, Lote-3 / Escritura Publica 104 Vol-3 del 02/01/1997	12,010.04
1231 121200117A5X00309701 0119	Fraccionamiento SAN JOSE YEGUISTE de Tuxtla Gtz, Chiapas / Manz-33, Lote-6 / Escritura Publica 104 Vol-3 del 02/01/1997	12,010.04
1231 121200117A5X00309701 0120	Fraccionamiento SAN JOSE YEGUISTE de Tuxtla Gtz, Chiapas / Manz-33, Lote-25 / Escritura Publica 104 Vol-3 del 02/01/1997	12,010.04
1231 121200117A5X00309701 0121	Fraccionamiento SAN JOSE YEGUISTE de Tuxtla Gtz, Chiapas / Manz-34, Lote-1 / Escritura Publica 104 Vol-3 del 02/01/1997	12,010.04
1231 121200117A5X00309701 0122	Fraccionamiento SAN JOSE YEGUISTE de Tuxtla Gtz, Chiapas / Manz-34, Lote-7 / Escritura Publica 104 Vol-3 del 02/01/1997	12,010.04
1231 121200117A5X00309701 0123	Fraccionamiento SAN JOSE YEGUISTE de Tuxtla Gtz, Chiapas / Manz-34, Lote-14 / Escritura Publica 104 Vol-3 del 02/01/1997	12,010.04
1231 121200117A5X00309701 0124	Fraccionamiento SAN JOSE YEGUISTE de Tuxtla Gtz, Chiapas / Manz-34, Lote-19 / Escritura Publica 104 Vol-3 del 02/01/1997	12,010.04
1231 121200117A5X00309701 0125	Fraccionamiento SAN JOSE YEGUISTE de Tuxtla Gtz, Chiapas / Manz-35, Lote-6 / Escritura Publica 104 Vol-3 del 02/01/1997	12,010.04
1231 121200117A5X00309701 0126	Fraccionamiento SAN JOSE YEGUISTE de Tuxtla Gtz, Chiapas / Manz-35, Lote-20 / Escritura Publica 104 Vol-3 del 02/01/1997	12,010.04
1231 121200117A5X00309701 0127	Fraccionamiento SAN JOSE YEGUISTE de Tuxtla Gtz, Chiapas / Manz-35, Lote-38 / Escritura Publica 104 Vol-3 del 02/01/1997	12,010.04
1231 121200117A5X00309701 0128	Fraccionamiento SAN JOSE YEGUISTE de Tuxtla Gtz, Chiapas / Manz-36, Lote-1 / Escritura Publica 104 Vol-3 del 02/01/1997	12,010.04
1231 121200117A5X00309701 0129	Fraccionamiento SAN JOSE YEGUISTE de Tuxtla Gtz, Chiapas / Manz-36, Lote-7 / Escritura Publica 104 Vol-3 del 02/01/1997	12,010.04
1231 121200117A5X00309701 0130	Fraccionamiento SAN JOSE YEGUISTE de Tuxtla Gtz, Chiapas / Manz-36, Lote-12 / Escritura Publica 104 Vol-3 del 02/01/1997	12,010.04
1231 121200117A5X00309701 0131	Fraccionamiento SAN JOSE YEGUISTE de Tuxtla Gtz, Chiapas / Manz-36, Lote-12 / Escritura Publica 104 Vol-3 del 02/01/1997	12,010.04
1231 121200117A5X00309701 0132	Fraccionamiento SAN JOSE YEGUISTE de Tuxtla Gtz, Chiapas / Manz-36, Lote-20 / Escritura Publica 104 Vol-3 del 02/01/1997	12,010.04
1231 121200117A5X00309701 0133	Fraccionamiento SAN JOSE YEGUISTE de Tuxtla Gtz, Chiapas / Manz-37, Lote-3 / Escritura Publica 104 Vol-3 del 02/01/1997	12,010.04
1231 121200117A5X00309701 0134	Fraccionamiento SAN JOSE YEGUISTE de Tuxtla Gtz, Chiapas / Manz-38, Lote-13 / Escritura Publica 104 Vol-3 del 02/01/1997	12,010.04
1231 121200117A5X00309701 0201	Colonia Los Reyes, Tapachula Chis, Mza-01, Lote-01	5,910.93
1231 121200117A5X00309701 0202	Colonia Los Reyes, Tapachula Chis, Mza-01, Lote- 02	5,910.93
1231 121200117A5X00309701 0203	Colonia Los Reyes, Tapachula Chis, Mza-01, Lote- 04	5,910.93
1231 121200117A5X00309701 0204	Colonia Los Reyes, Tapachula Chis, Mza-01, Lote- 05	5,910.93
1231 121200117A5X00309701 0205	Colonia Los Reyes, Tapachula Chis, Mza-01, Lote- 06	5,910.93
1231 121200117A5X00309701 0206	Colonia Los Reyes, Tapachula Chis, Mza-01, Lote- 07	5,910.93
1231 121200117A5X00309701 0207	Colonia Los Reyes, Tapachula Chis, Mza-01, Lote- 08	5,910.93
1231 121200117A5X00309701 0208	Colonia Los Reyes, Tapachula Chis, Mza-01, Lote- 09	5,910.93





SISTEMA CONTABLE 2024
RELACIÓN DE BIENES INMUEBLES QUE COMPONEN SU PATRIMONIO
Cuenta Pública al 30 de junio de 2024

Código	Descripción del Bien	Valor en Libros
1231 121200117A5X00309701 0209	Colonia Los Reyes, Tapachula Chis, Mza-01, Lote- 10	5,910.93
1231 121200117A5X00309701 0210	Colonia Los Reyes, Tapachula Chis, Mza-01, Lote- 11	5,910.93
1231 121200117A5X00309701 0211	Colonia Los Reyes, Tapachula Chis, Mza-01, Lote- 12	5,910.93
1231 121200117A5X00309701 0212	Colonia Los Reyes, Tapachula Chis, Mza-01, Lote- 13	5,910.93
1231 121200117A5X00309701 0213	Colonia Los Reyes, Tapachula Chis, Mza-01, Lote- 14	5,910.93
1231 121200117A5X00309701 0214	Colonia Los Reyes, Tapachula Chis, Mza-01, Lote- 15	5,910.93
1231 121200117A5X00309701 0215	Colonia Los Reyes, Tapachula Chis, Mza-01, Lote- 17	5,910.93
1231 121200117A5X00309701 0216	Colonia Los Reyes, Tapachula Chis, Mza-01, Lote- 18	5,910.93
1231 121200117A5X00309701 0217	Colonia Los Reyes, Tapachula Chis, Mza-02, Lote- 01	5,910.93
1231 121200117A5X00309701 0218	Colonia Los Reyes, Tapachula Chis, Mza-02, Lote- 03	5,910.93
1231 121200117A5X00309701 0219	Colonia Los Reyes, Tapachula Chis, Mza-02, Lote- 9B	5,910.93
1231 121200117A5X00309701 0220	Colonia Los Reyes, Tapachula Chis, Mza-02, Lote- 10	5,910.93
1231 121200117A5X00309701 0221	Colonia Los Reyes, Tapachula Chis, Mza-02, Lote- 14	5,910.93
1231 121200117A5X00309701 0222	Colonia Los Reyes, Tapachula Chis, Mza-02, Lote- 17	5,910.93
1231 121200117A5X00309701 0223	Colonia Los Reyes, Tapachula Chis, Mza-02, Lote- 19	5,910.93
1231 121200117A5X00309701 0224	Colonia Los Reyes, Tapachula Chis, Mza-02, Lote- 21	5,910.93
1231 121200117A5X00309701 0225	Colonia Los Reyes, Tapachula Chis, Mza-02, Lote- 22	5,910.93
1231 121200117A5X00309701 0226	Colonia Los Reyes, Tapachula Chis, Mza-02, Lote- 23	5,910.93
1231 121200117A5X00309701 0227	Colonia Los Reyes, Tapachula Chis, Mza-03, Lote- 01	5,910.93
1231 121200117A5X00309701 0228	Colonia Los Reyes, Tapachula Chis, Mza-03, Lote- 09	5,910.93
1231 121200117A5X00309701 0229	Colonia Los Reyes, Tapachula Chis, Mza-03, Lote- 10	5,910.93
1231 121200117A5X00309701 0230	Colonia Los Reyes, Tapachula Chis, Mza-03, Lote- 22	5,910.93
1231 121200117A5X00309701 0231	Colonia Los Reyes, Tapachula Chis, Mza-03, Lote- 23	5,910.93
1231 121200117A5X00309701 0232	Colonia Los Reyes, Tapachula Chis, Mza-03, Lote- 25	5,910.93
1231 121200117A5X00309701 0233	Colonia Los Reyes, Tapachula Chis, Mza-07, Lote- 07	5,910.93
1231 121200117A5X00309701 0234	Colonia Los Reyes, Tapachula Chis, Mza-07, Lote- 08	5,910.93
1231 121200117A5X00309701 0235	Colonia Los Reyes, Tapachula Chis, Mza-07, Lote- 13	5,910.93
1231 121200117A5X00309701 0236	Colonia Los Reyes, Tapachula Chis, Mza-08, Lote- 01	5,910.93
1231 121200117A5X00309701 0237	Colonia Los Reyes, Tapachula Chis, Mza-08, Lote- 04	5,910.93
1231 121200117A5X00309701 0238	Colonia Los Reyes, Tapachula Chis, Mza-08, Lote- 05	5,910.93
1231 121200117A5X00309701 0239	Colonia Los Reyes, Tapachula Chis, Mza-08, Lote- 08	5,910.93
1231 121200117A5X00309701 0240	Colonia Los Reyes, Tapachula Chis, Mza-08, Lote- 18	5,910.93
1231 121200117A5X00309701 0241	Colonia Los Reyes, Tapachula Chis, Mza-09, Lote- 01	5,910.93
1231 121200117A5X00309701 0242	Colonia Los Reyes, Tapachula Chis, Mza-09, Lote- 02	5,910.93
1231 121200117A5X00309701 0243	Colonia Los Reyes, Tapachula Chis, Mza-09, Lote- 06	5,910.93
1231 121200117A5X00309701 0244	Colonia Los Reyes, Tapachula Chis, Mza-09, Lote- 09	5,910.93
1231 121200117A5X00309701 0245	Colonia Los Reyes, Tapachula Chis, Mza-09, Lote- 11	5,910.93
1231 121200117A5X00309701 0246	Colonia Los Reyes, Tapachula Chis, Mza-09, Lote- 12	5,910.93
1231 121200117A5X00309701 0247	Colonia Los Reyes, Tapachula Chis, Mza-09, Lote- 14	5,910.93
1231 121200117A5X00309701 0248	Colonia Los Reyes, Tapachula Chis, Mza-09, Lote- 15	5,910.93
1231 121200117A5X00309701 0249	Colonia Los Reyes, Tapachula Chis, Mza-09, Lote- 16	5,910.93
1231 121200117A5X00309701 0250	Colonia Los Reyes, Tapachula Chis, Mza-10, Lote- 02	5,910.93





SISTEMA CONTABLE 2024
RELACIÓN DE BIENES INMUEBLES QUE COMPONEN SU PATRIMONIO
Cuenta Pública al 30 de junio de 2024

Código	Descripción del Bien	Valor en Libros
1231 121200117A5X00309701 0251	Colonia Los Reyes, Tapachula Chis, Mza-10, Lote- 03	5,910.93
1231 121200117A5X00309701 0252	Colonia Los Reyes, Tapachula Chis, Mza-10, Lote- 05	5,910.93
1231 121200117A5X00309701 0253	Colonia Los Reyes, Tapachula Chis, Mza-10, Lote- 07	5,910.93
1231 121200117A5X00309701 0254	Colonia Los Reyes, Tapachula Chis, Mza-10, Lote- 14	5,910.93
1231 121200117A5X00309701 0255	Colonia Los Reyes, Tapachula Chis, Mza-10, Lote- 15	5,910.93
1231 121200117A5X00309701 0256	Colonia Los Reyes, Tapachula Chis, Mza-10, Lote- 16	5,910.93
1231 121200117A5X00309701 0257	Colonia Los Reyes, Tapachula Chis, Mza-10, Lote- 18	5,910.93
1231 121200117A5X00309701 0258	Colonia Los Reyes, Tapachula Chis, Mza-10, Lote- 19	5,910.93
1231 121200117A5X00309701 0259	Colonia Los Reyes, Tapachula Chis, Mza-10, Lote- 23	5,910.93
1231 121200117A5X00309701 0260	Colonia Los Reyes, Tapachula Chis, Mza-10, Lote- 24	5,910.93
1231 121200117A5X00309701 0261	Colonia Los Reyes, Tapachula Chis, Mza-10, Lote- 27	5,910.93
1231 121200117A5X00309701 0262	Colonia Los Reyes, Tapachula Chis, Mza-11, Lote- 06	5,910.93
1231 121200117A5X00309701 0263	Colonia Los Reyes, Tapachula Chis, Mza-11, Lote- 09	5,910.93
1231 121200117A5X00309701 0264	Colonia Los Reyes, Tapachula Chis, Mza-11, Lote- 12	5,910.93
1231 121200117A5X00309701 0265	Colonia Los Reyes, Tapachula Chis, Mza-11, Lote- 15	5,910.93
1231 121200117A5X00309701 0266	Colonia Los Reyes, Tapachula Chis, Mza-11, Lote- 17	5,910.93
1231 121200117A5X00309701 0267	Colonia Los Reyes, Tapachula Chis, Mza-11, Lote- 21	5,910.93
1231 121200117A5X00309701 0268	Colonia Los Reyes, Tapachula Chis, Mza-11, Lote- 22	5,910.93
1231 121200117A5X00309701 0269	Colonia Los Reyes, Tapachula Chis, Mza-12, Lote- 04	5,910.93
1231 121200117A5X00309701 0270	Colonia Los Reyes, Tapachula Chis, Mza-12, Lote- 05	5,910.93
1231 121200117A5X00309701 0271	Colonia Los Reyes, Tapachula Chis, Mza-12, Lote- 07	5,910.93
1231 121200117A5X00309701 0272	Colonia Los Reyes, Tapachula Chis, Mza-13, Lote- 02	5,910.93
1231 121200117A5X00309701 0273	Colonia Los Reyes, Tapachula Chis, Mza-15, Lote- 01	5,910.93
1231 121200117A5X00309701 0274	Colonia Los Reyes, Tapachula Chis, Mza-15, Lote- 04	5,910.93
1231 121200117A5X00309701 0275	Colonia Los Reyes, Tapachula Chis, Mza-15, Lote- 09	5,910.93
1231 121200117A5X00309701 0276	Colonia Los Reyes, Tapachula Chis, Mza-16, Lote- 03	5,910.93
1231 121200117A5X00309701 0277	Colonia Los Reyes, Tapachula Chis, Mza-16, Lote- 04	5,910.93
1231 121200117A5X00309701 0278	Colonia Los Reyes, Tapachula Chis, Mza-17, Lote- 03	5,910.93
1231 121200117A5X00309701 0279	Colonia Los Reyes, Tapachula Chis, Mza-17, Lote- 04	5,910.93
1231 121200117A5X00309701 0280	Colonia Los Reyes, Tapachula Chis, Mza-17, Lote- 05	5,910.93
1231 121200117A5X00309701 0281	Colonia Los Reyes, Tapachula Chis, Mza-17, Lote- 06	5,910.93
1231 121200117A5X00309701 0282	Colonia Los Reyes, Tapachula Chis, Mza-17, Lote- 07	5,910.93
1231 121200117A5X00309701 0283	Colonia Los Reyes, Tapachula Chis, Mza-17, Lote- 08	5,910.93
1231 121200117A5X00309701 0284	Colonia Los Reyes, Tapachula Chis, Mza-17, Lote- 09	5,910.93
1231 121200117A5X00309701 0285	Colonia Los Reyes, Tapachula Chis, Mza-17, Lote- 11	5,910.93
1231 121200117A5X00309701 0286	Colonia Los Reyes, Tapachula Chis, Mza-17, Lote- 12	5,910.93
1231 121200117A5X00309701 0287	Colonia Los Reyes, Tapachula Chis, Mza-17, Lote- 13	5,910.93
1231 121200117A5X00309701 0288	Colonia Los Reyes, Tapachula Chis, Mza-18, Lote- 01	5,910.93
1231 121200117A5X00309701 0289	Colonia Los Reyes, Tapachula Chis, Mza-18, Lote- 02	5,910.93
1231 121200117A5X00309701 0290	Colonia Los Reyes, Tapachula Chis, Mza-18, Lote- 03	5,910.93
1231 121200117A5X00309701 0291	Colonia Los Reyes, Tapachula Chis, Mza-19, Lote- 01	5,910.93
1231 121200117A5X00309701 0292	Colonia Los Reyes, Tapachula Chis, Mza-19, Lote- 02	5,910.93





SISTEMA CONTABLE 2024
RELACIÓN DE BIENES INMUEBLES QUE COMPONEN SU PATRIMONIO
Cuenta Pública al 30 de junio de 2024

Página 105 de 113

Hora: 08:04:54p. m.

Fecha: 30/07/2024

Código	Descripción del Bien	Valor en Libros
1231 121200117A5X00309701 0293	Colonia Los Reyes, Tapachula Chis, Mza-19, Lote- 03	5,910.93
1231 121200117A5X00309701 0294	Colonia Los Reyes, Tapachula Chis, Mza-19, Lote- 05	5,910.93
1231 121200117A5X00309701 0295	Colonia Los Reyes, Tapachula Chis, Mza-19, Lote- 06	5,910.93
1231 121200117A5X00309701 0296	Colonia Los Reyes, Tapachula Chis, Mza-19, Lote- 08	5,910.93
1231 121200117A5X00309701 0297	Colonia Los Reyes, Tapachula Chis, Mza-19, Lote- 09	5,910.93
1231 121200117A5X00309701 0298	Colonia Los Reyes, Tapachula Chis, Mza-20, Lote- 01	5,910.93
1231 121200117A5X00309701 0299	Colonia Los Reyes, Tapachula Chis, Mza-20, Lote- 02	5,910.93
1231 121200117A5X00309701 0300	Colonia Los Reyes, Tapachula Chis, Mza-21, Lote- 02	5,910.93
1231 121200117A5X00309701 0301	Colonia Los Reyes, Tapachula Chis, Mza-21, Lote- 03	5,910.93
1231 121200117A5X00309701 0302	Colonia Los Reyes, Tapachula Chis, Mza-21, Lote- 04	5,910.93
1231 121200117A5X00309701 0303	Colonia Los Reyes, Tapachula Chis, Mza-21, Lote- 05	5,910.93
1231 121200117A5X00309701 0304	Colonia Los Reyes, Tapachula Chis, Mza-21, Lote- 06	5,910.93
1231 121200117A5X00309701 0305	Colonia Los Reyes, Tapachula Chis, Mza-21, Lote- 07	5,910.93
1231 121200117A5X00309701 0306	Colonia Los Reyes, Tapachula Chis, Mza-21, Lote- 08	5,910.93
1231 121200117A5X00309701 0307	Colonia Los Reyes, Tapachula Chis, Mza-21, Lote- 09	5,910.93
1231 121200117A5X00309701 0308	Colonia Los Reyes, Tapachula Chis, Mza-21, Lote- 10	5,910.93
1231 121200117A5X00309701 0309	Colonia Los Reyes, Tapachula Chis, Mza-22, Lote- 01	5,910.93
1231 121200117A5X00309701 0310	Colonia Los Reyes, Tapachula Chis, Mza-22, Lote- 02	5,910.93
1231 121200117A5X00309701 0311	Colonia Los Reyes, Tapachula Chis, Mza-22, Lote- 03	5,910.93
1231 121200117A5X00309701 0312	Colonia Los Reyes, Tapachula Chis, Mza-22, Lote- 04	5,910.93
1231 121200117A5X00309701 0313	Colonia Los Reyes, Tapachula Chis, Mza-22, Lote- 06	5,910.93
1231 121200117A5X00309701 0314	Colonia Los Reyes, Tapachula Chis, Mza-22, Lote- 07	5,910.93
1231 121200117A5X00309701 0315	Colonia Los Reyes, Tapachula Chis, Mza-23, Lote- 02	5,910.93
1231 121200117A5X00309701 0316	Colonia Los Reyes, Tapachula Chis, Mza-23, Lote- 03	5,910.93
1231 121200117A5X00309701 0317	Colonia Los Reyes, Tapachula Chis, Mza-23, Lote- 05	5,910.93
1231 121200117A5X00309701 0318	Colonia Los Reyes, Tapachula Chis, Mza-24, Lote- 01	5,910.93
1231 121200117A5X00309701 0319	Colonia Los Reyes, Tapachula Chis, Mza-24, Lote- 02	5,910.93
1231 121200117A5X00309701 0320	Colonia Los Reyes, Tapachula Chis, Mza-24, Lote- 03	5,910.93
1231 121200117A5X00309701 0321	Colonia Los Reyes, Tapachula Chis, Mza-24, Lote- 05	5,910.93
1231 121200117A5X00309701 0322	Colonia Los Reyes, Tapachula Chis, Mza-24, Lote- 06	5,910.93
1231 121200117A5X00309701 0323	Colonia Los Reyes, Tapachula Chis, Mza-24, Lote- 07	5,910.93
1231 121200117A5X00309701 0324	Colonia Los Reyes, Tapachula Chis, Mza-25, Lote- 02	5,910.93
1231 121200117A5X00309701 0325	Colonia Los Reyes, Tapachula Chis, Mza-25, Lote- 04	5,910.93
1231 121200117A5X00309701 0326	Colonia Los Reyes, Tapachula Chis, Mza-25, Lote- 05	5,910.93
1231 121200117A5X00309701 0327	Colonia Los Reyes, Tapachula Chis, Mza-25, Lote- 06	5,910.93
1231 121200117A5X00309701 0328	Colonia Los Reyes, Tapachula Chis, Mza-25, Lote- 09	5,910.93
1231 121200117A5X00309701 0329	Colonia Los Reyes, Tapachula Chis, Mza-25, Lote- 11	5,910.93
1231 121200117A5X00309701 0330	Colonia Los Reyes, Tapachula Chis, Mza-25, Lote- 12	5,910.93
1231 121200117A5X00309701 0331	Colonia Los Reyes, Tapachula Chis, Mza-25, Lote- 14	5,910.93
1231 121200117A5X00309701 0332	Colonia Los Reyes, Tapachula Chis, Mza-25, Lote- 15	5,910.93
1231 121200117A5X00309701 0333	Colonia Los Reyes, Tapachula Chis, Mza-25, Lote- 17	5,910.93
1231 121200117A5X00309701 0334	Colonia Los Reyes, Tapachula Chis, Mza-25, Lote- 19	5,910.93

**SISTEMA CONTABLE 2024
 RELACIÓN DE BIENES INMUEBLES QUE COMPONEN SU PATRIMONIO
 Cuenta Pública al 30 de junio de 2024**

Código	Descripción del Bien	Valor en Libros
1231 121200117A5X00309701 0335	Colonia Los Reyes, Tapachula Chis, Mza-25, Lote- 20	5,910.93
1231 121200117A5X00309701 0336	Colonia Los Reyes, Tapachula Chis, Mza-25, Lote- 21	5,910.93
1231 121200117A5X00309701 0337	Colonia Los Reyes, Tapachula Chis, Mza-25, Lote- 22	5,910.93
1231 121200117A5X00309701 0338	Colonia Los Reyes, Tapachula Chis, Mza-25, Lote- 24	5,910.93
1231 121200117A5X00309701 0339	Colonia Los Reyes, Tapachula Chis, Mza-26, Lote- 02	5,910.93
1231 121200117A5X00309701 0340	Colonia Los Reyes, Tapachula Chis, Mza-26, Lote- 03	5,910.93
1231 121200117A5X00309701 0341	Colonia Los Reyes, Tapachula Chis, Mza-26, Lote- 04	5,910.93
1231 121200117A5X00309701 0342	Colonia Los Reyes, Tapachula Chis, Mza-26, Lote- 08	5,910.93
1231 121200117A5X00309701 0343	Colonia Los Reyes, Tapachula Chis, Mza-26, Lote- 09	5,910.93
1231 121200117A5X00309701 0344	Colonia Los Reyes, Tapachula Chis, Mza-26, Lote- 10	5,910.93
1231 121200117A5X00309701 0345	Colonia Los Reyes, Tapachula Chis, Mza-26, Lote- 11	5,910.93
1231 121200117A5X00309701 0346	Colonia Los Reyes, Tapachula Chis, Mza-26, Lote- 12	5,910.93
1231 121200117A5X00309701 0347	Colonia Los Reyes, Tapachula Chis, Mza-26, Lote- 15	5,910.93
1231 121200117A5X00309701 0348	Colonia Los Reyes, Tapachula Chis, Mza-26, Lote- 18	5,910.93
1231 121200117A5X00309701 0349	Colonia Los Reyes, Tapachula Chis, Mza-26, Lote- 19	5,910.93
1231 121200117A5X00309701 0350	Colonia Los Reyes, Tapachula Chis, Mza-26, Lote- 20	5,910.93
1231 121200117A5X00309701 0351	Colonia Los Reyes, Tapachula Chis, Mza-27, Lote- 01	5,910.93
1231 121200117A5X00309701 0352	Colonia Los Reyes, Tapachula Chis, Mza-27, Lote- 03	5,910.93
1231 121200117A5X00309701 0353	Colonia Los Reyes, Tapachula Chis, Mza-27, Lote- 04	5,910.93
1231 121200117A5X00309701 0354	Colonia Los Reyes, Tapachula Chis, Mza-27, Lote- 05	5,910.93
1231 121200117A5X00309701 0355	Colonia Los Reyes, Tapachula Chis, Mza-27, Lote- 06	5,910.93
1231 121200117A5X00309701 0356	Colonia Los Reyes, Tapachula Chis, Mza-27, Lote- 07	5,910.93
1231 121200117A5X00309701 0357	Colonia Los Reyes, Tapachula Chis, Mza-27, Lote- 09	5,910.93
1231 121200117A5X00309701 0358	Colonia Los Reyes, Tapachula Chis, Mza-27, Lote- 10	5,910.93
1231 121200117A5X00309701 0359	Colonia Los Reyes, Tapachula Chis, Mza-27, Lote- 13	5,910.93
1231 121200117A5X00309701 0360	Colonia Los Reyes, Tapachula Chis, Mza-27, Lote- 17	5,910.93
1231 121200117A5X00309701 0361	Colonia Los Reyes, Tapachula Chis, Mza-27, Lote- 18	5,910.93
1231 121200117A5X00309701 0362	Colonia Los Reyes, Tapachula Chis, Mza-27, Lote- 20	5,910.93
1231 121200117A5X00309701 0363	Colonia Los Reyes, Tapachula Chis, Mza-28, Lote- 01	5,910.93
1231 121200117A5X00309701 0364	Colonia Los Reyes, Tapachula Chis, Mza-28, Lote- 05	5,910.93
1231 121200117A5X00309701 0365	Colonia Los Reyes, Tapachula Chis, Mza-28, Lote- 07	5,910.93
1231 121200117A5X00309701 0366	Colonia Los Reyes, Tapachula Chis, Mza-28, Lote- 11	5,910.93
1231 121200117A5X00309701 0367	Colonia Los Reyes, Tapachula Chis, Mza-28, Lote- 14	5,910.93
1231 121200117A5X00309701 0368	Colonia Los Reyes, Tapachula Chis, Mza-28, Lote- 15	5,910.93
1231 121200117A5X00309701 0369	Colonia Los Reyes, Tapachula Chis, Mza-28, Lote- 16	5,910.93
1231 121200117A5X00309701 0370	Colonia Los Reyes, Tapachula Chis, Mza-28, Lote- 17	5,910.93
1231 121200117A5X00309701 0371	Colonia Los Reyes, Tapachula Chis, Mza-28, Lote- 18	5,910.93
1231 121200117A5X00309701 0372	Colonia Los Reyes, Tapachula Chis, Mza-28, Lote- 20	5,910.93
1231 121200117A5X00309701 0373	Colonia Los Reyes, Tapachula Chis, Mza-28, Lote- 21	5,910.93
1231 121200117A5X00309701 0374	Colonia Los Reyes, Tapachula Chis, Mza-29, Lote- 03	5,910.93
1231 121200117A5X00309701 0375	Colonia Los Reyes, Tapachula Chis, Mza-29, Lote- 04	5,910.93
1231 121200117A5X00309701 0376	Colonia Los Reyes, Tapachula Chis, Mza-29, Lote- 06	5,910.93





**SISTEMA CONTABLE 2024
RELACIÓN DE BIENES INMUEBLES QUE COMPONEN SU PATRIMONIO
Cuenta Pública al 30 de junio de 2024**

Código	Descripción del Bien	Valor en Libros
1231 121200117A5X00309701 0377	Colonia Los Reyes, Tapachula Chis, Mza-29, Lote- 07	5,910.93
1231 121200117A5X00309701 0378	Colonia Los Reyes, Tapachula Chis, Mza-29, Lote- 08	5,910.93
1231 121200117A5X00309701 0379	Colonia Los Reyes, Tapachula Chis, Mza-29, Lote- 10	5,910.93
1231 121200117A5X00309701 0380	Colonia Los Reyes, Tapachula Chis, Mza-29, Lote- 11	5,910.93
1231 121200117A5X00309701 0381	Colonia Los Reyes, Tapachula Chis, Mza-29, Lote- 12	5,910.93
1231 121200117A5X00309701 0382	Colonia Los Reyes, Tapachula Chis, Mza-29, Lote- 13	5,910.93
1231 121200117A5X00309701 0383	Colonia Los Reyes, Tapachula Chis, Mza-29, Lote- 14	5,910.93
1231 121200117A5X00309701 0384	Colonia Los Reyes, Tapachula Chis, Mza-29, Lote- 15	5,910.93
1231 121200117A5X00309701 0385	Colonia Los Reyes, Tapachula Chis, Mza-29, Lote- 16	5,910.93
1231 121200117A5X00309701 0386	Colonia Los Reyes, Tapachula Chis, Mza-29, Lote- 17	5,910.93
1231 121200117A5X00309701 0387	Colonia Los Reyes, Tapachula Chis, Mza-30, Lote- 01	5,910.93
1231 121200117A5X00309701 0388	Colonia Los Reyes, Tapachula Chis, Mza-30, Lote- 02	5,910.93
1231 121200117A5X00309701 0389	Colonia Los Reyes, Tapachula Chis, Mza-30, Lote- 03	5,910.93
1231 121200117A5X00309701 0390	Colonia Los Reyes, Tapachula Chis, Mza-30, Lote- 04	5,910.93
1231 121200117A5X00309701 0391	Colonia Los Reyes, Tapachula Chis, Mza-30, Lote- 05	5,910.93
1231 121200117A5X00309701 0392	Colonia Los Reyes, Tapachula Chis, Mza-30, Lote- 06	5,910.93
1231 121200117A5X00309701 0393	Colonia Los Reyes, Tapachula Chis, Mza-30, Lote- 07	5,910.93
1231 121200117A5X00309701 0394	Colonia Los Reyes, Tapachula Chis, Mza-30, Lote- 09	5,910.93
1231 121200117A5X00309701 0395	Colonia Los Reyes, Tapachula Chis, Mza-30, Lote- 10	5,910.93
1231 121200117A5X00309701 0396	Colonia Los Reyes, Tapachula Chis, Mza-30, Lote- 11	5,910.93
1231 121200117A5X00309701 0397	Colonia Los Reyes, Tapachula Chis, Mza-30, Lote- 12	5,910.93
1231 121200117A5X00309701 0398	Colonia Los Reyes, Tapachula Chis, Mza-30, Lote- 13	5,910.93
1231 121200117A5X00309701 0399	Colonia Los Reyes, Tapachula Chis, Mza-30, Lote- 16	5,910.93
1231 121200117A5X00309701 0400	Colonia Los Reyes, Tapachula Chis, Mza-30, Lote- 17	5,910.93
1231 121200117A5X00309701 0401	Colonia Los Reyes, Tapachula Chis, Mza-31, Lote- 01	5,910.93
1231 121200117A5X00309701 0402	Colonia Los Reyes, Tapachula Chis, Mza-31, Lote- 02	5,910.93
1231 121200117A5X00309701 0403	Colonia Los Reyes, Tapachula Chis, Mza-31, Lote- 03	5,910.93
1231 121200117A5X00309701 0404	Colonia Los Reyes, Tapachula Chis, Mza-31, Lote- 04	5,910.93
1231 121200117A5X00309701 0405	Colonia Los Reyes, Tapachula Chis, Mza-31, Lote- 05	5,910.93
1231 121200117A5X00309701 0406	Colonia Los Reyes, Tapachula Chis, Mza-31, Lote- 06	5,910.93
1231 121200117A5X00309701 0407	Colonia Los Reyes, Tapachula Chis, Mza-31, Lote- 07	5,910.93
1231 121200117A5X00309701 0408	Colonia Los Reyes, Tapachula Chis, Mza-31, Lote- 08	5,910.93
1231 121200117A5X00309701 0409	Colonia Los Reyes, Tapachula Chis, Mza-31, Lote- 09	5,910.93
1231 121200117A5X00309701 0410	Colonia Los Reyes, Tapachula Chis, Mza-32, Lote- 01	5,910.93
1231 121200117A5X00309701 0411	Colonia Los Reyes, Tapachula Chis, Mza-32, Lote- 02	5,910.93
1231 121200117A5X00309701 0412	Colonia Los Reyes, Tapachula Chis, Mza-32, Lote- 03	5,910.93
1231 121200117A5X00309701 0413	Colonia Los Reyes, Tapachula Chis, Mza-32, Lote- 04	5,910.93
1231 121200117A5X00309701 0414	Colonia Los Reyes, Tapachula Chis, Mza-32, Lote- 05	5,910.93
1231 121200117A5X00309701 0415	Colonia Los Reyes, Tapachula Chis, Mza-32, Lote- 06	5,910.93
1231 121200117A5X00309701 0416	Colonia Los Reyes, Tapachula Chis, Mza-32, Lote- 07	5,910.93
1231 121200117A5X00309701 0417	Colonia Los Reyes, Tapachula Chis, Mza-32, Lote- 08	5,910.93
1231 121200117A5X00309701 0418	Colonia Los Reyes, Tapachula Chis, Mza-32, Lote- 09	5,910.93

SISTEMA CONTABLE 2024
RELACIÓN DE BIENES INMUEBLES QUE COMPONEN SU PATRIMONIO
Cuenta Pública al 30 de junio de 2024

Página 108 de 113

 Hora: 08:04:54p. m.
 Fecha: 30/07/2024

Código	Descripción del Bien	Valor en Libros
1231 121200117A5X00309701 0419	Colonia Los Reyes, Tapachula Chis, Mza-32, Lote- 11	5,910.93
1231 121200117A5X00309701 0420	Colonia Los Reyes, Tapachula Chis, Mza-32, Lote- 12	5,910.93
1231 121200117A5X00309701 0421	Colonia Los Reyes, Tapachula Chis, Mza-32, Lote- 14	5,910.93
1231 121200117A5X00309701 0422	Colonia Los Reyes, Tapachula Chis, Mza-32, Lote- 15	5,910.93
1231 121200117A5X00309801 0001	Fraccionamiento LAS GARZAS de Cintalapa, Chiapas / Manz-1, Lote-5 / Escritura Publica 16,447, Vol-437 del 29/12/1998	10,578.43
1231 121200117A5X00309801 0002	Fraccionamiento LAS GARZAS de Cintalapa, Chiapas / Manz-2, Lote-1 / Escritura Publica 16,447, Vol-437 del 29/12/1998	10,578.43
1231 121200117A5X00309801 0003	Fraccionamiento LAS GARZAS de Cintalapa, Chiapas / Manz-2, Lote-4 / Escritura Pública 16,447, Vol-437 del 29/12/1998	10,578.43
1231 121200117A5X00309801 0004	Fraccionamiento LAS GARZAS de Cintalapa, Chiapas / Manz-2, Lote-5 / Escritura Publica 16,447, Vol-437 del 29/12/1998	10,578.43
1231 121200117A5X00309801 0005	Fraccionamiento LAS GARZAS de Cintalapa, Chiapas / Manz-2, Lote-8 / Escritura Publica 16,447, Vol-437 del 29/12/1998	10,578.43
1231 121200117A5X00309801 0006	Fraccionamiento LAS GARZAS de Cintalapa, Chiapas / Manz-2, Lote-9 / Escritura Publica 16,447, Vol-437 del 29/12/1998	10,578.43
1231 121200117A5X00309801 0007	Fraccionamiento LAS GARZAS de Cintalapa, Chiapas / Manz-2, Lote-11 / Escritura Publica 16,447, Vol-437 del 29/12/1998	10,578.43
1231 121200117A5X00309801 0008	Fraccionamiento LAS GARZAS de Cintalapa, Chiapas / Manz-2, Lote-14 / Escritura Publica 16,447, Vol-437 del 29/12/1998	10,578.43
1231 121200117A5X00309801 0009	Fraccionamiento LAS GARZAS de Cintalapa, Chiapas / Manz-2, Lote-15 / Escritura Publica 16,447, Vol-437 del 29/12/1998	10,578.43
1231 121200117A5X00309801 0010	Fraccionamiento LAS GARZAS de Cintalapa, Chiapas / Manz-2, Lote-16 / Escritura Publica 16,447, Vol-437 del 29/12/1998	10,578.43
1231 121200117A5X00309801 0011	Fraccionamiento LAS GARZAS de Cintalapa, Chiapas / Manz-2, Lote-17 / Escritura Publica 16,447, Vol-437 del 29/12/1998	10,578.43
1231 121200117A5X00309801 0012	Fraccionamiento LAS GARZAS de Cintalapa, Chiapas / Manz-2, Lote-18 / Escritura Publica 16,447, Vol-437 del 29/12/1998	10,578.43
1231 121200117A5X00309801 0013	Fraccionamiento LAS GARZAS de Cintalapa, Chiapas / Manz-2, Lote-19 / Escritura Publica 16,447, Vol-437 del 29/12/1998	10,578.43
1231 121200117A5X00309801 0014	Fraccionamiento LAS GARZAS de Cintalapa, Chiapas / Manz-2, Lote-20 / Escritura Publica 16,447, Vol-437 del 29/12/1998	10,578.43
1231 121200117A5X00309801 0015	Fraccionamiento LAS GARZAS de Cintalapa, Chiapas / Manz-3, Lote-5 / Escritura Publica 16,447, Vol-437 del 29/12/1998	10,578.43
1231 121200117A5X00309801 0016	Fraccionamiento LAS GARZAS de Cintalapa, Chiapas / Manz-3, Lote-6 / Escritura Publica 16,447, Vol-437 del 29/12/1998	10,578.43
1231 121200117A5X00309801 0017	Fraccionamiento LAS GARZAS de Cintalapa, Chiapas / Manz-3, Lote-7 / Escritura Publica 16,447, Vol-437 del 29/12/1998	10,578.43
1231 121200117A5X00309801 0018	Fraccionamiento LAS GARZAS de Cintalapa, Chiapas / Manz-3, Lote-9 / Escritura Publica 16,447, Vol-437 del 29/12/1998	10,578.43
1231 121200117A5X00309801 0019	Fraccionamiento LAS GARZAS de Cintalapa, Chiapas / Manz-3, Lote-13 / Escritura Publica 16,447, Vol-437 del 29/12/1998	10,578.43
1231 121200117A5X00309801 0020	Fraccionamiento LAS GARZAS de Cintalapa, Chiapas / Manz-3, Lote-15 / Escritura Publica 16,447, Vol-437 del 29/12/1998	10,578.43
1231 121200117A5X00309801 0021	Fraccionamiento LAS GARZAS de Cintalapa, Chiapas / Manz-3, Lote-17 / Escritura Publica 16,447, Vol-437 del 29/12/1998	10,578.43
1231 121200117A5X00309801 0022	Fraccionamiento LAS GARZAS de Cintalapa, Chiapas / Manz-3, Lote-18 / Escritura Publica 16,447, Vol-437 del 29/12/1998	10,578.43





**SISTEMA CONTABLE 2024
RELACIÓN DE BIENES INMUEBLES QUE COMPONEN SU PATRIMONIO
Cuenta Pública al 30 de junio de 2024**

Página 109 de 113

 Hora: 08:04:54p. m.
Fecha: 30/07/2024

Código	Descripción del Bien	Valor en Libros
1231 121200117A5X00309801 0023	Fraccionamiento LAS GARZAS de Cintalapa, Chiapas / Manz-3, Lote-21 / Escritura Publica 16,447, Vol-437 del 29/12/1998	10,578.43
1231 121200117A5X00309801 0024	Fraccionamiento LAS GARZAS de Cintalapa, Chiapas / Manz-3, Lote-23 / Escritura Publica 16,447, Vol-437 del 29/12/1998	10,578.43
1231 121200117A5X00309801 0025	Fraccionamiento LAS GARZAS de Cintalapa, Chiapas / Manz-4, Lote-7 / Escritura Publica 16,447, Vol-437 del 29/12/1998	10,578.43
1231 121200117A5X00309801 0026	Fraccionamiento LAS GARZAS de Cintalapa, Chiapas / Manz-4, Lote-8 / Escritura Publica 16,447, Vol-437 del 29/12/1998	10,578.43
1231 121200117A5X00309801 0027	Fraccionamiento LAS GARZAS de Cintalapa, Chiapas / Manz-4, Lote-11 / Escritura Publica 16,447, Vol-437 del 29/12/1998	10,578.43
1231 121200117A5X00309801 0028	Fraccionamiento LAS GARZAS de Cintalapa, Chiapas / Manz-5, Lote-4 / Escritura Publica 16,447, Vol-437 del 29/12/1998	10,578.43
1231 121200117A5X00309801 0029	Fraccionamiento LAS GARZAS de Cintalapa, Chiapas / Manz-5, Lote-7 / Escritura Publica 16,447, Vol-437 del 29/12/1998	10,578.43
1231 121200117A5X00309801 0030	Fraccionamiento LAS GARZAS de Cintalapa, Chiapas / Manz-5, Lote-8 / Escritura Publica 16,447, Vol-437 del 29/12/1998	10,578.43
1231 121200117A5X00309801 0031	Fraccionamiento LAS GARZAS de Cintalapa, Chiapas / Manz-5, Lote-9 / Escritura Publica 16,447, Vol-437 del 29/12/1998	10,578.43
1231 121200117A5X00309801 0101	Fraccionamiento TRECE DE JULIO de Tuxtla Gtz, Chiapas / Manz-F, Lote-27 / Escritura Publica 5,606 Vol-134 del 17/03/1998	6,396.64
1231 121200117A5X00309801 0102	Fraccionamiento TRECE DE JULIO de Tuxtla Gtz, Chiapas / Manz-G, Lote-27 / Escritura Publica 5,606 Vol-134 del 17/03/1998	6,396.64
1231 121200117A5X00309801 0103	Fraccionamiento TRECE DE JULIO de Tuxtla Gtz, Chiapas / Manz-I, Lote-4 / Escritura Publica 5,606 Vol-134 del 17/03/1998	6,396.64
1231 121200117A5X00309801 0104	Fraccionamiento TRECE DE JULIO de Tuxtla Gtz, Chiapas / Manz-I, Lote-5 / Escritura Publica 5,606 Vol-134 del 17/03/1998	6,396.64
1231 121200117A5X00309801 0201	Fracc SAN ANDRES de Palenque, Chiapas / Manz-2, Lote-6 / Escritura Publica 6080 Vol-144 del 12/08/1998	6,468.11
1231 121200117A5X00309801 0202	Fracc SAN ANDRES de Palenque, Chiapas / Manz-3, Lote-5 / Escritura Publica 6080 Vol-144 del 12/08/1998	6,468.11
1231 121200117A5X00309801 0203	Fracc SAN ANDRES de Palenque, Chiapas / Manz-3, Lote-15/ Escritura Publica 6080 Vol-144 del 12/08/1998	6,468.11
1231 121200117A5X00309801 0204	Fracc SAN ANDRES de Palenque, Chiapas / Manz-3, Lote-18 / Escritura Publica 6080 Vol-144 del 12/08/1998	6,468.11
1231 121200117A5X00309801 0205	Fracc SAN ANDRES de Palenque, Chiapas / Manz-4, Lote-19 / Escritura Publica 6080 Vol-144 del 12/08/1998	6,468.11
1231 121200117A5X00309801 0206	Fracc SAN ANDRES de Palenque, Chiapas / Manz-4, Lote-22 / Escritura Publica 6080 Vol-144 del 12/08/1998	6,468.11
1231 121200117A5X00309801 0207	Fracc SAN ANDRES de Palenque, Chiapas / Manz-5, Lote-5 / Escritura Publica 6080 Vol-144 del 12/08/1998	6,468.11
1231 121200117A5X00309801 0208	Fracc SAN ANDRES de Palenque, Chiapas / Manz-5, Lote-7 / Escritura Publica 6080 Vol-144 del 12/08/1998	6,468.11
1231 121200117A5X00309801 0209	Fracc SAN ANDRES de Palenque, Chiapas / Manz-5, Lote-9 / Escritura Publica 6080 Vol-144 del 12/08/1998	6,468.11
1231 121200117A5X00309801 0210	Fracc SAN ANDRES de Palenque, Chiapas / Manz-5, Lote-13 / Escritura Publica 6080 Vol-144 del 12/08/1998	6,468.11
1231 121200117A5X00309801 0211	Fracc SAN ANDRES de Palenque, Chiapas / Manz-6, Lote-13 / Escritura Publica 6080 Vol-144 del 12/08/1998	6,468.11
1231 121200117A5X00309901 0001	Fraccionamiento LA MIELERA de Palenque Chiapas / Manz-1, Lote-6 / Escritura Publica 7,503, Vol-181 del 10/08/1999	20,739.60

**SISTEMA CONTABLE 2024
RELACIÓN DE BIENES INMUEBLES QUE COMPONEN SU PATRIMONIO
Cuenta Pública al 30 de junio de 2024**

Página 110 de 113

Hora: 08:04:54p. m.
Fecha: 30/07/2024

Código	Descripción del Bien	Valor en Libros
1231 121200117A5X00309901 0002	Fraccionamiento LA MIELERA de Palenque Chiapas / Manz-1, Lote-7 / Escritura Publica 7,503, Vol-181 del 10/08/1999	20,739.60
1231 121200117A5X00309901 0003	Fraccionamiento LA MIELERA de Palenque Chiapas / Manz-5, Lote-3 / Escritura Publica 7,503, Vol-181 del 10/08/1999	20,739.60
1231 121200117A5X00309901 0101	Colonia La Antorcha, Tapachula Chis, Mza-01, Lote-06	26,582.27
1231 121200117A5X00309901 0102	Colonia La Antorcha, Tapachula Chis, Mza-01, Lote -07	26,582.27
1231 121200117A5X00309901 0103	Colonia La Antorcha, Tapachula Chis, Mza-01, Lote -08	26,582.27
1231 121200117A5X00309901 0104	Colonia La Antorcha, Tapachula Chis, Mza-01, Lote -10	26,582.27
1231 121200117A5X00309901 0105	Colonia La Antorcha, Tapachula Chis, Mza-02, Lote -01	26,582.27
1231 121200117A5X00309901 0106	Colonia La Antorcha, Tapachula Chis, Mza-02, Lote -02	26,582.27
1231 121200117A5X00309901 0107	Colonia La Antorcha, Tapachula Chis, Mza-02, Lote -07	26,582.27
1231 121200117A5X00309901 0108	Colonia La Antorcha, Tapachula Chis, Mza-02, Lote -08	26,582.27
1231 121200117A5X00309901 0109	Colonia La Antorcha, Tapachula Chis, Mza-02, Lote -09	26,582.27
1231 121200117A5X00309901 0110	Colonia La Antorcha, Tapachula Chis, Mza-02, Lote -14	26,582.27
1231 121200117A5X00309901 0111	Colonia La Antorcha, Tapachula Chis, Mza-02, Lote -16	26,582.27
1231 121200117A5X00309901 0112	Colonia La Antorcha, Tapachula Chis, Mza-02, Lote -17	26,582.27
1231 121200117A5X00309901 0113	Colonia La Antorcha, Tapachula Chis, Mza-02, Lote -18	26,582.27
1231 121200117A5X00309901 0114	Colonia La Antorcha, Tapachula Chis, Mza-02, Lote -19	26,582.27
1231 121200117A5X00309901 0115	Colonia La Antorcha, Tapachula Chis, Mza-02, Lote -20	26,582.27
1231 121200117A5X00309901 0116	Colonia La Antorcha, Tapachula Chis, Mza-02, Lote -21	26,582.27
1231 121200117A5X00309901 0117	Colonia La Antorcha, Tapachula Chis, Mza-02, Lote -22	26,582.27
1231 121200117A5X00309901 0118	Colonia La Antorcha, Tapachula Chis, Mza-02, Lote -26	26,582.27
1231 121200117A5X00309901 0119	Colonia La Antorcha, Tapachula Chis, Mza-02, Lote -27	26,582.27
1231 121200117A5X00309901 0120	Colonia La Antorcha, Tapachula Chis, Mza-03, Lote -05	26,582.27
1231 121200117A5X00309901 0121	Colonia La Antorcha, Tapachula Chis, Mza-03, Lote -08	26,582.27
1231 121200117A5X00309901 0122	Colonia La Antorcha, Tapachula Chis, Mza-03, Lote -09	26,582.27
1231 121200117A5X00309901 0123	Colonia La Antorcha, Tapachula Chis, Mza-03, Lote -10	26,582.27
1231 121200117A5X00309901 0124	Colonia La Antorcha, Tapachula Chis, Mza-03, Lote -14	26,582.27
1231 121200117A5X00309901 0125	Colonia La Antorcha, Tapachula Chis, Mza-03, Lote -15	26,582.27
1231 121200117A5X00309901 0126	Colonia La Antorcha, Tapachula Chis, Mza-03, Lote -17	26,582.27
1231 121200117A5X00309901 0127	Colonia La Antorcha, Tapachula Chis, Mza-03, Lote -18	26,582.27
1231 121200117A5X00309901 0128	Colonia La Antorcha, Tapachula Chis, Mza-04, Lote -04	26,582.27
1231 121200117A5X00309901 0129	Colonia La Antorcha, Tapachula Chis, Mza-04, Lote -06	26,582.27
1231 121200117A5X00309901 0130	Colonia La Antorcha, Tapachula Chis, Mza-04, Lote -08	26,582.27
1231 121200117A5X00309901 0131	Colonia La Antorcha, Tapachula Chis, Mza-04, Lote -10	26,582.27
1231 121200117A5X00309901 0132	Colonia La Antorcha, Tapachula Chis, Mza-04, Lote -15	26,582.27
1231 121200117A5X00309901 0133	Colonia La Antorcha, Tapachula Chis, Mza-04, Lote -16	26,582.27
1231 121200117A5X00309901 0134	Colonia La Antorcha, Tapachula Chis, Mza-04, Lote -18	26,582.27
1231 121200117A5X00309901 0135	Colonia La Antorcha, Tapachula Chis, Mza-04, Lote -19	26,582.27
1231 121200117A5X00309901 0136	Colonia La Antorcha, Tapachula Chis, Mza-04, Lote -20	26,582.27
1231 121200117A5X00309901 0137	Colonia La Antorcha, Tapachula Chis, Mza-04, Lote -21	26,582.27
1231 121200117A5X00309901 0138	Colonia La Antorcha, Tapachula Chis, Mza-04, Lote -22	26,582.27
1231 121200117A5X00309901 0139	Colonia La Antorcha, Tapachula Chis, Mza-04, Lote -23	26,582.27



SISTEMA CONTABLE 2024
RELACIÓN DE BIENES INMUEBLES QUE COMPOENEN SU PATRIMONIO
Cuenta Pública al 30 de junio de 2024

Página 111 de 113

 Hora: 08:04:54p. m.
 Fecha: 30/07/2024

Código	Descripción del Bien	Valor en Libros
1231 121200117A5X00309901 0140	Colonia La Antorcha, Tapachula Chis, Mza-04, Lote -28	26,582.27
1231 121200117A5X00309901 0141	Colonia La Antorcha, Tapachula Chis, Mza-04, Lote -29	26,582.27
1231 121200117A5X00309901 0142	Colonia La Antorcha, Tapachula Chis, Mza-04, Lote -30	26,582.27
1231 121200117A5X00309901 0143	Colonia La Antorcha, Tapachula Chis, Mza-04, Lote -31	26,582.27
1231 121200117A5X00309901 0144	Colonia La Antorcha, Tapachula Chis, Mza-04, Lote -34	26,582.27
1231 121200117A5X00309901 0145	Colonia La Antorcha, Tapachula Chis, Mza-04, Lote -35	26,582.27
1231 121200117A5X00309901 0146	Colonia La Antorcha, Tapachula Chis, Mza-04, Lote -36	26,582.27
1231 121200117A5X00309901 0147	Colonia La Antorcha, Tapachula Chis, Mza-05, Lote -02	26,582.27
1231 121200117A5X00309901 0148	Colonia La Antorcha, Tapachula Chis, Mza-05, Lote -03	26,582.27
1231 121200117A5X00309901 0149	Colonia La Antorcha, Tapachula Chis, Mza-05, Lote -07	26,582.27
1231 121200117A5X00309901 0150	Colonia La Antorcha, Tapachula Chis, Mza-05, Lote -08	26,582.27
1231 121200117A5X00309901 0151	Colonia La Antorcha, Tapachula Chis, Mza-05, Lote -10	26,582.27
1231 121200117A5X00309901 0152	Colonia La Antorcha, Tapachula Chis, Mza-05, Lote -14	26,582.27
1231 121200117A5X00309901 0153	Colonia La Antorcha, Tapachula Chis, Mza-05, Lote -16	26,582.27
1231 121200117A5X00309901 0154	Colonia La Antorcha, Tapachula Chis, Mza-05, Lote -17	26,582.27
1231 121200117A5X00309901 0155	Colonia La Antorcha, Tapachula Chis, Mza-05, Lote -19	26,582.27
1231 121200117A5X00309901 0156	Colonia La Antorcha, Tapachula Chis, Mza-05, Lote -25	26,582.27
1231 121200117A5X00309901 0157	Colonia La Antorcha, Tapachula Chis, Mza-06, Lote -03	26,582.27
1231 121200117A5X00309901 0158	Colonia La Antorcha, Tapachula Chis, Mza-06, Lote -04	26,582.27
1231 121200117A5X00309901 0159	Colonia La Antorcha, Tapachula Chis, Mza-06, Lote -05	26,582.27
1231 121200117A5X00309901 0160	Colonia La Antorcha, Tapachula Chis, Mza-06, Lote -10	26,582.27
1231 121200117A5X00309901 0161	Colonia La Antorcha, Tapachula Chis, Mza-06, Lote -21	26,582.27
1231 121200117A5X00309901 0162	Colonia La Antorcha, Tapachula Chis, Mza-06, Lote -22	26,582.27
1231 121200117A5X00309901 0163	Colonia La Antorcha, Tapachula Chis, Mza-06, Lote -27	26,582.27
1231 121200117A5X00309901 0164	Colonia La Antorcha, Tapachula Chis, Mza-06, Lote -28	26,582.27
1231 121200117A5X00309901 0165	Colonia La Antorcha, Tapachula Chis, Mza-07, Lote -01	26,582.27
1231 121200117A5X00309901 0166	Colonia La Antorcha, Tapachula Chis, Mza-07, Lote -02	26,582.27
1231 121200117A5X00309901 0167	Colonia La Antorcha, Tapachula Chis, Mza-07, Lote -03	26,582.27
1231 121200117A5X00309901 0168	Colonia La Antorcha, Tapachula Chis, Mza-07, Lote -05	26,582.27
1231 121200117A5X00309901 0169	Colonia La Antorcha, Tapachula Chis, Mza-07, Lote -06	26,582.27
1231 121200117A5X00309901 0170	Colonia La Antorcha, Tapachula Chis, Mza-07, Lote -07	26,582.27
1231 121200117A5X00309901 0171	Colonia La Antorcha, Tapachula Chis, Mza-07, Lote -14	26,582.27
1231 121200117A5X00309901 0172	Colonia La Antorcha, Tapachula Chis, Mza-07, Lote -16	26,582.27
1231 121200117A5X00309901 0173	Colonia La Antorcha, Tapachula Chis, Mza-08, Lote -01	26,582.27
1231 121200117A5X00309901 0174	Colonia La Antorcha, Tapachula Chis, Mza-08, Lote -03	26,582.27
1231 121200117A5X00309901 0175	Colonia La Antorcha, Tapachula Chis, Mza-08, Lote -05	26,582.27
1231 121200117A5X00309901 0176	Colonia La Antorcha, Tapachula Chis, Mza-08, Lote -06	26,582.27
1231 121200117A5X00309901 0177	Colonia La Antorcha, Tapachula Chis, Mza-08, Lote -08	26,582.27
1231 121200117A5X00309901 0178	Colonia La Antorcha, Tapachula Chis, Mza-08, Lote -09	26,582.27
1231 121200117A5X00309901 0179	Colonia La Antorcha, Tapachula Chis, Mza-08, Lote -11	26,582.27
1231 121200117A5X00309901 0180	Colonia La Antorcha, Tapachula Chis, Mza-08, Lote -13	26,582.27
1231 121200117A5X00309901 0181	Colonia La Antorcha, Tapachula Chis, Mza-08, Lote -14	26,582.27



SISTEMA CONTABLE 2024
RELACIÓN DE BIENES INMUEBLES QUE COMPONEN SU PATRIMONIO
Cuenta Pública al 30 de junio de 2024

Página 112 de 113

Hora: 08:04:54p. m.

Fecha: 30/07/2024

Código	Descripción del Bien	Valor en Libros
1231 121200117A5X00309901 0182	Colonia La Antorcha, Tapachula Chis, Mza-08, Lote -15	26,582.27
1231 121200117A5X00309901 0183	Colonia La Antorcha, Tapachula Chis, Mza-08, Lote -17	26,582.27
1231 121200117A5X00309901 0184	Colonia La Antorcha, Tapachula Chis, Mza-08, Lote -20	26,582.27
1231 121200117A5X00309901 0185	Colonia La Antorcha, Tapachula Chis, Mza-08, Lote -22	26,582.27
1231 121200117A5X00309901 0186	Colonia La Antorcha, Tapachula Chis, Mza-08, Lote -23	26,582.27
1231 121200117A5X00309901 0187	Colonia La Antorcha, Tapachula Chis, Mza-08, Lote -24	26,582.27
1231 121200117A5X00309901 0188	Colonia La Antorcha, Tapachula Chis, Mza-08, Lote -26	26,582.27
1231 121200117A5X00309901 0189	Colonia La Antorcha, Tapachula Chis, Mza-08, Lote -28	26,582.27
1231 121200117A5X00309901 0190	Colonia La Antorcha, Tapachula Chis, Mza-09, Lote -01	26,582.27
1231 121200117A5X00309901 0191	Colonia La Antorcha, Tapachula Chis, Mza-09, Lote -02	26,582.27
1231 121200117A5X00309901 0192	Colonia La Antorcha, Tapachula Chis, Mza-09, Lote -06	26,582.27
1231 121200117A5X00309901 0193	Colonia La Antorcha, Tapachula Chis, Mza-09, Lote -08	26,582.27
1231 121200117A5X00309901 0194	Colonia La Antorcha, Tapachula Chis, Mza-09, Lote -10	26,582.27
1231 121200117A5X00309901 0195	Colonia La Antorcha, Tapachula Chis, Mza-10, Lote -04	26,582.27
1231 121200117A5X00309901 0196	Colonia La Antorcha, Tapachula Chis, Mza-10, Lote -06	26,582.27
1231 121200117A5X00309901 0197	Colonia La Antorcha, Tapachula Chis, Mza-10, Lote -07	26,582.27
1231 121200117A5X00309901 0198	Colonia La Antorcha, Tapachula Chis, Mza-10, Lote -08	26,582.27
1231 121200117A5X00309901 0199	Colonia La Antorcha, Tapachula Chis, Mza-11, Lote -02	26,582.27
1231 121200117A5X00309901 0200	Colonia La Antorcha, Tapachula Chis, Mza-11, Lote -06	26,582.27
1231 121200117A5X00309901 0201	Colonia La Antorcha, Tapachula Chis, Mza-11, Lote -07	26,582.27
1231 121200117A5X00309901 0202	Colonia La Antorcha, Tapachula Chis, Mza-11, Lote -09	26,582.27
1231 121200117A5X00309901 0203	Colonia La Antorcha, Tapachula Chis, Mza-11, Lote -13	26,582.27
1231 121200117A5X00309901 0204	Colonia La Antorcha, Tapachula Chis, Mza-11, Lote -14	26,582.27
1231 121200117A5X00309901 0205	Colonia La Antorcha, Tapachula Chis, Mza-03, Lote -14	26,582.27
1231 121200117A5X00309901 0206	Colonia La Antorcha, Tapachula Chis, Mza-12, Lote -02	26,582.27
1231 121200117A5X00309901 0207	Colonia La Antorcha, Tapachula Chis, Mza-12, Lote -04	26,582.27
1231 121200117A5X00309901 0208	Colonia La Antorcha, Tapachula Chis, Mza-12, Lote -05	26,582.27
1231 121200117A5X00309901 0209	Colonia La Antorcha, Tapachula Chis, Mza-12, Lote -06	26,582.27
1231 121200117A5X00309901 0210	Colonia La Antorcha, Tapachula Chis, Mza-12, Lote -07	26,582.27
1231 121200117A5X00309901 0211	Colonia La Antorcha, Tapachula Chis, Mza-12, Lote -09	26,582.27
1231 121200117A5X00309901 0212	Colonia La Antorcha, Tapachula Chis, Mza-12, Lote -10	26,582.27
1231 121200117A5X00309901 0213	Colonia La Antorcha, Tapachula Chis, Mza-12, Lote -11	26,582.27
1231 121200117A5X00309901 0214	Colonia La Antorcha, Tapachula Chis, Mza-12, Lote -13	26,582.27
1231 121200117A5X00309901 0215	Colonia La Antorcha, Tapachula Chis, Mza-12, Lote -14	26,582.27
1231 121200117A5X00309901 0216	Colonia La Antorcha, Tapachula Chis, Mza-12, Lote -18	26,582.27
1231 121200117A5X00309901 0217	Colonia La Antorcha, Tapachula Chis, Mza-13, Lote -02	26,582.27
1231 121200117A5X00309901 0218	Colonia La Antorcha, Tapachula Chis, Mza-13, Lote -03	26,582.27
1231 121200117A5X00309901 0219	Colonia La Antorcha, Tapachula Chis, Mza-13, Lote -05	26,582.27
1231 121200117A5X00309901 0220	Colonia La Antorcha, Tapachula Chis, Mza-13, Lote -06	26,582.27
1231 121200117A5X00309901 0221	Colonia La Antorcha, Tapachula Chis, Mza-13, Lote -09	26,582.27
1231 121200117A5X00309901 0222	Colonia La Antorcha, Tapachula Chis, Mza-13, Lote -15	26,582.27
1231 121200117A5X00309901 0223	Colonia La Antorcha, Tapachula Chis, Mza-13, Lote -18	26,582.27



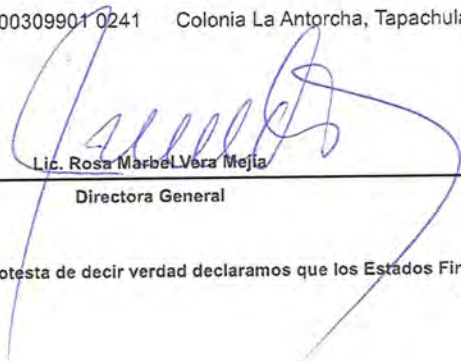
**GOBIERNO CONSTITUCIONAL DEL ESTADO DE CHIAPAS
PROMOTORA DE VIVIENDA CHIAPAS**

**SISTEMA CONTABLE 2024
RELACIÓN DE BIENES INMUEBLES QUE COMPONEN SU PATRIMONIO
Cuenta Pública al 30 de junio de 2024**

Página 113 de 113

Hora: 08:04:54p. m.
Fecha: 30/07/2024

Código	Descripción del Bien	Valor en Libros
1231 121200117A5X00309901 0224	Colonia La Antorcha, Tapachula Chis, Mza-13, Lote -30	26,582.27
1231 121200117A5X00309901 0225	Colonia La Antorcha, Tapachula Chis, Mza-13, Lote -31	26,582.27
1231 121200117A5X00309901 0226	Colonia La Antorcha, Tapachula Chis, Mza-13, Lote -32	26,582.27
1231 121200117A5X00309901 0227	Colonia La Antorcha, Tapachula Chis, Mza-13, Lote -36	26,582.27
1231 121200117A5X00309901 0228	Colonia La Antorcha, Tapachula Chis, Mza-14, Lote -01	26,582.27
1231 121200117A5X00309901 0229	Colonia La Antorcha, Tapachula Chis, Mza-14, Lote -02	26,582.27
1231 121200117A5X00309901 0230	Colonia La Antorcha, Tapachula Chis, Mza-14, Lote -04	26,582.27
1231 121200117A5X00309901 0231	Colonia La Antorcha, Tapachula Chis, Mza-14, Lote -05	26,582.27
1231 121200117A5X00309901 0232	Colonia La Antorcha, Tapachula Chis, Mza-14, Lote -06	26,582.27
1231 121200117A5X00309901 0233	Colonia La Antorcha, Tapachula Chis, Mza-14, Lote -09	26,582.27
1231 121200117A5X00309901 0234	Colonia La Antorcha, Tapachula Chis, Mza-15, Lote -02	26,582.27
1231 121200117A5X00309901 0235	Colonia La Antorcha, Tapachula Chis, Mza-15, Lote -03	26,582.27
1231 121200117A5X00309901 0236	Colonia La Antorcha, Tapachula Chis, Mza-15, Lote -06	26,582.27
1231 121200117A5X00309901 0237	Colonia La Antorcha, Tapachula Chis, Mza-15, Lote -09	26,582.27
1231 121200117A5X00309901 0238	Colonia La Antorcha, Tapachula Chis, Mza-15, Lote -15	26,582.27
1231 121200117A5X00309901 0239	Colonia La Antorcha, Tapachula Chis, Mza-15, Lote -17	26,582.27
1231 121200117A5X00309901 0240	Colonia La Antorcha, Tapachula Chis, Mza-15, Lote -18	26,582.27
1231 121200117A5X00309901 0241	Colonia La Antorcha, Tapachula Chis, Mza-15, Lote -19	26,582.27


Lic. Rosa Maribel Vera Mejía
Directora General


C.P. Juana Elvira Astudillo Torres
Jefa de la Unidad de Apoyo Administrativo

"Bajo protesta de decir verdad declaramos que los Estados Financieros y sus notas, son razonablemente correctos y son responsabilidad del emisor".